

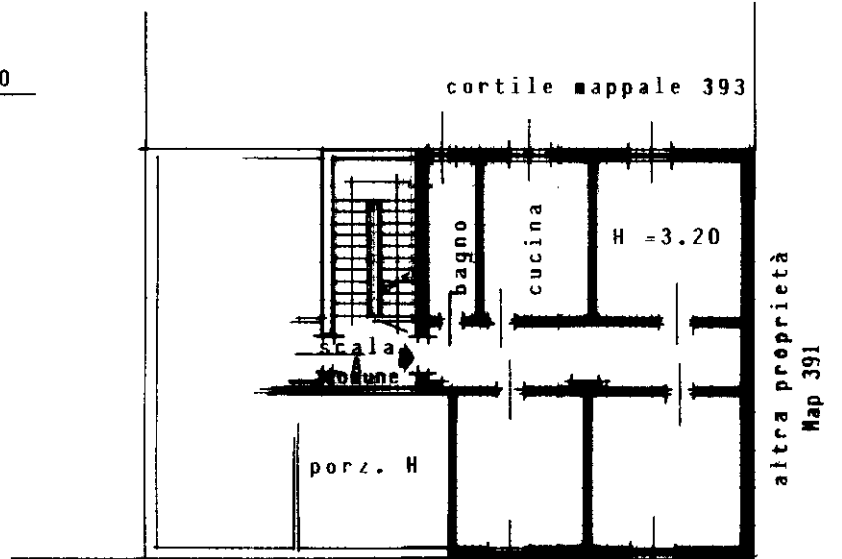
MODULARIO
F. rig. rend. 407

MINISTERO DELLE FINANZE
DIREZIONE GENERALE DEL CATASTO E DEI SS.TT.EE.
CATASTO EDILIZIO URBANO (RDL 13-4-1939, n. 652)

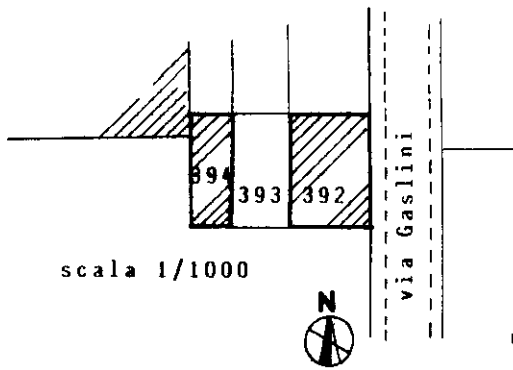
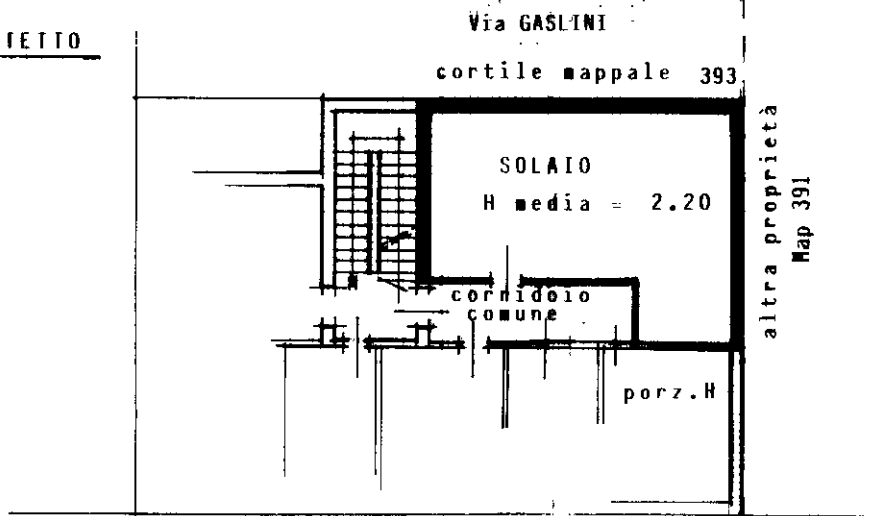
MOD. BN (CEU)*

Planimetria di u.i.u. in Comune di...SESTO S... GIOVANNI... via ...GASLINI... CIV...10.....

PIANO TERZO



PIANO SOTTOIETTO



ORIENTAMENTO



SCALA DI 1:200

riferimento planimetrico G

Dichiarazione di N.C.
Denuncia di variazione

Compilata dal GEOMETRA
(Titolo, cognome e nome)
CASERI VINCENZO

RISERVATO ALL'UFFICIO

Ultima planimetria in atti

Iscritto all'albo dei GEOMETRI
n. 2835 della provincia di BERGAMO

Data presentazione: 20/05/1991 - Data: 23/12/2021 - n. T64651 - Richiedente: BRMDVD67R19F704E
Totale schede: 1 - Formato di acquisizione: A4(210x297) - Formato stampa richiesto: A4(210x297)

data 23/12/2021 Firma [Signature]

20 MAR 1991 10 48 3

Catasto dei Fabbricati - Situazione al 23/12/2021 - Comune di SESTO SAN GIOVANNI (1690) - < Foglio: 20 - Particella: 392 - Subalterno: 509 >
VIA GAETANO GASLINI n. 10 piano: 3-4
Libreria degli Uffici - 20121 Milano

* Conforme modello ministeriale