

MODULARIO
F. - rig. rand. 497



MINISTERO DELLE FINANZE
DIREZIONE GENERALE DEL CATASTO E DEI SERVIZI TECNICI ERARIALI
NUOVO CATASTO EDILIZIO URBANO

MOD. B (Nuovo Catasto Edilizio Urbano)

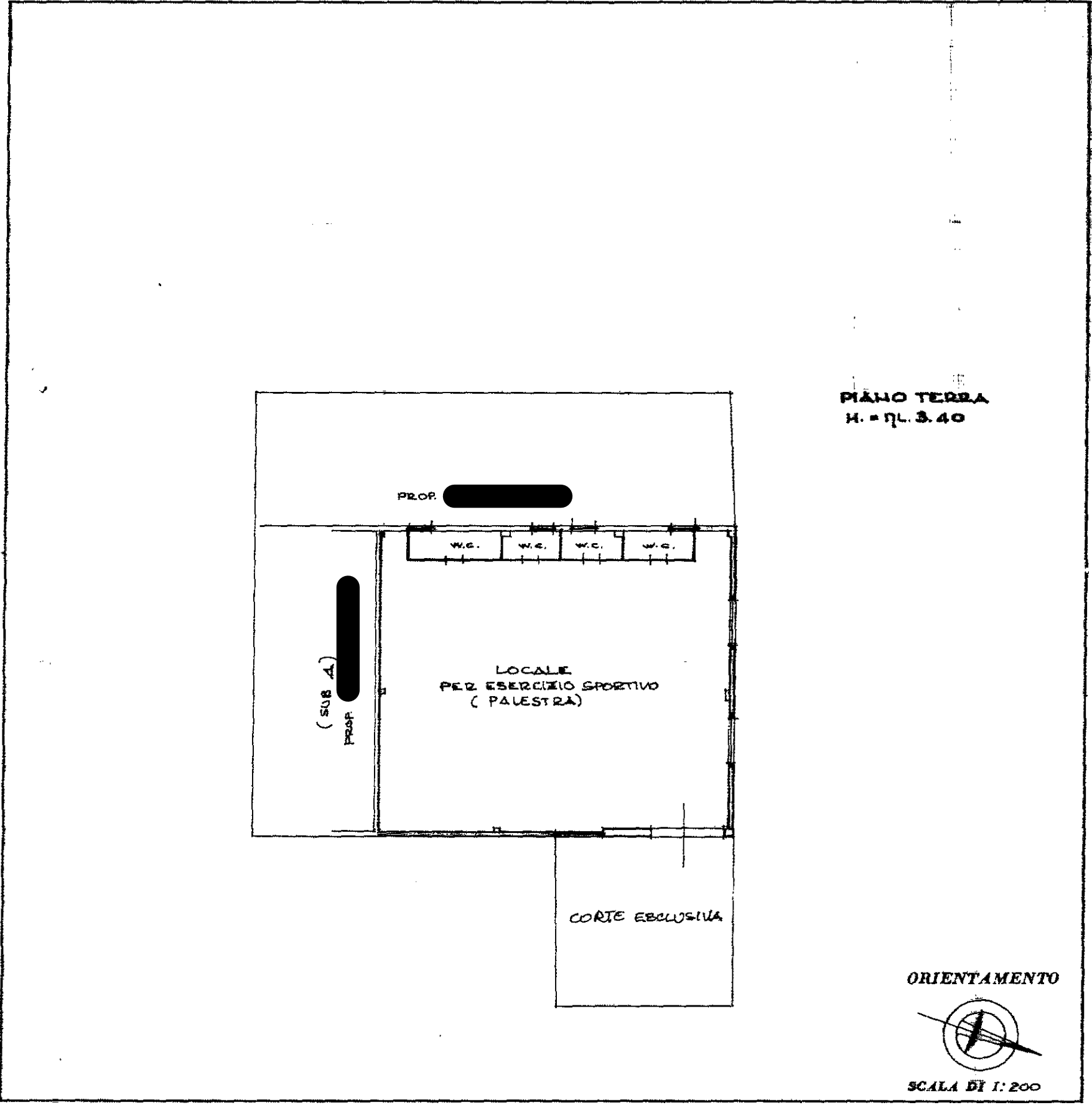
Lire
200

(R. DECRETO-LEGGE 13 APRILE 1939, N. 642)

Planimetria dell'immobile situato nel Comune di **CECCANO** Via **S. FRANCESCO**

Ditta **[REDACTED]** nato a **CECCANO (FR)** [REDACTED]

Allegata alla dichiarazione presentata all'Ufficio Tecnico Erariale di **FROSINONE**



SPAZIO RISERVATO PER LE ANNOTAZIONI D'UFFICIO

DATA PROT. N° **14.7.88**
4158

F. 35 { N. 784/2
F. 35 { N. 997
ASSONNE NUOVO IDENTIFICATIVO
F. 35 N. 784/2

Compilata dal **GEON**
(Titolo, nome e cognome del compilatore)

Iscritto all'Albo dei **GEOMETRI**
della Provincia di **FROSINONE**

DATA **13.09.1988**

Firma **[REDACTED]**

**Agenzia del Territorio
CATASTO FABBRICATI
Ufficio Provinciale di
Frosinone**

Dichiarazione protocollo n. FR0116548 del 20/04/2010

Planimetria di u.i.u. in Comune di Ceccano

Via S. francesco D'assisi

civ. SNC

Identificativi Catastali:

Sezione:

Foglio: 35

Particella: 656

Subalterno: 2

Comitato dei

Iscritto all'albo:
Geometri

Prov. Frosinone

N. [REDACTED]

Scheda n. 1

Scala 1:200

P. T.



MODULARIO
P. - fig. rend. - 487



MINISTERO DELLE FINANZE

MOD. 3 (Nuovo Catasto Edilizio Urbano)

DIREZIONE GENERALE DEL CATASTO E DEI SERVIZI TECNICI ERARIALI

Lire
200

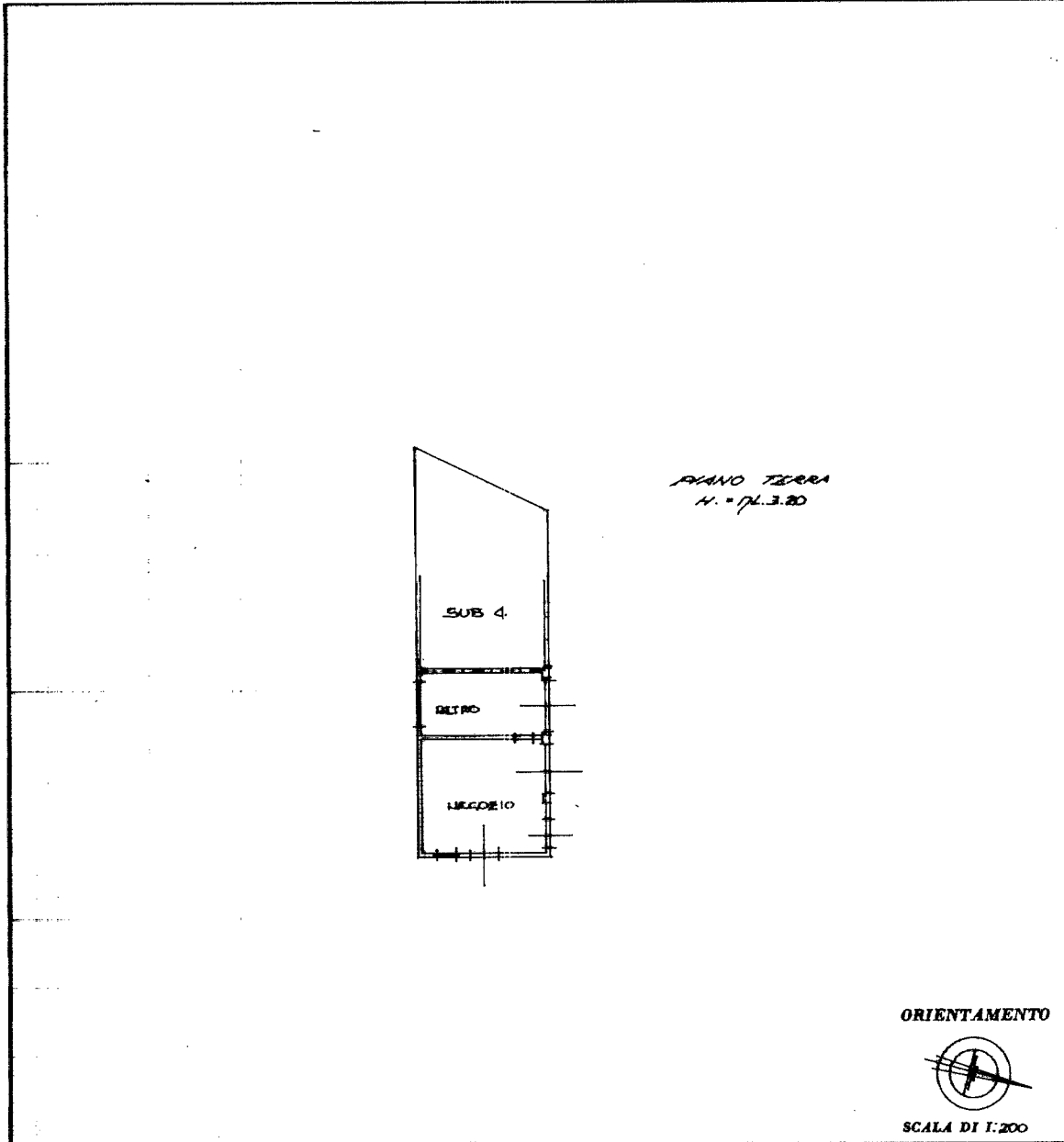
NUOVO CATASTO EDILIZIO URBANO

(R. DECRETO-LEGGI 15 APRILE 1969, N. 652)

Planimetria dell'immobile situato nel Comune di CECCANO

Via S. FRANCESCO

Allegata alla dichiarazione presentata all'Ufficio Tecnico Erariale di FROSINONE



SPAZIO RISERVATO PER LE ANNOTAZIONI D'UFFICIO	
<p>DATA PROT. N°</p> <p>4/5.9.88</p>	<p>F. 35 N. 656/3</p>

Compilata dal GEOM. [redacted]
 Iscritto all'Albo de GEOMETRI
 della Provincia di FROSINONE
 DATA 13-07-1988
 Firma: [redacted]

Catasto dei Fabbricati - Situazione al 24/05/2022 - Comune di CECCANO(C413) - < Foglio 35 - Particella 656 - Subalterno 3 >
invariati
VIA SAN FRANCESCO D' ASSISI Piano T

Ultima planimetria in atti

MODULARIO
P. - Sp. mod. - 487



MINISTERO DELLE FINANZE

MOD. B (Nuovo Catasto Edilizio Urbano)

DIREZIONE GENERALE DEL CATASTO E DEI SERVIZI TECNICI ERARIALI

Lire
200

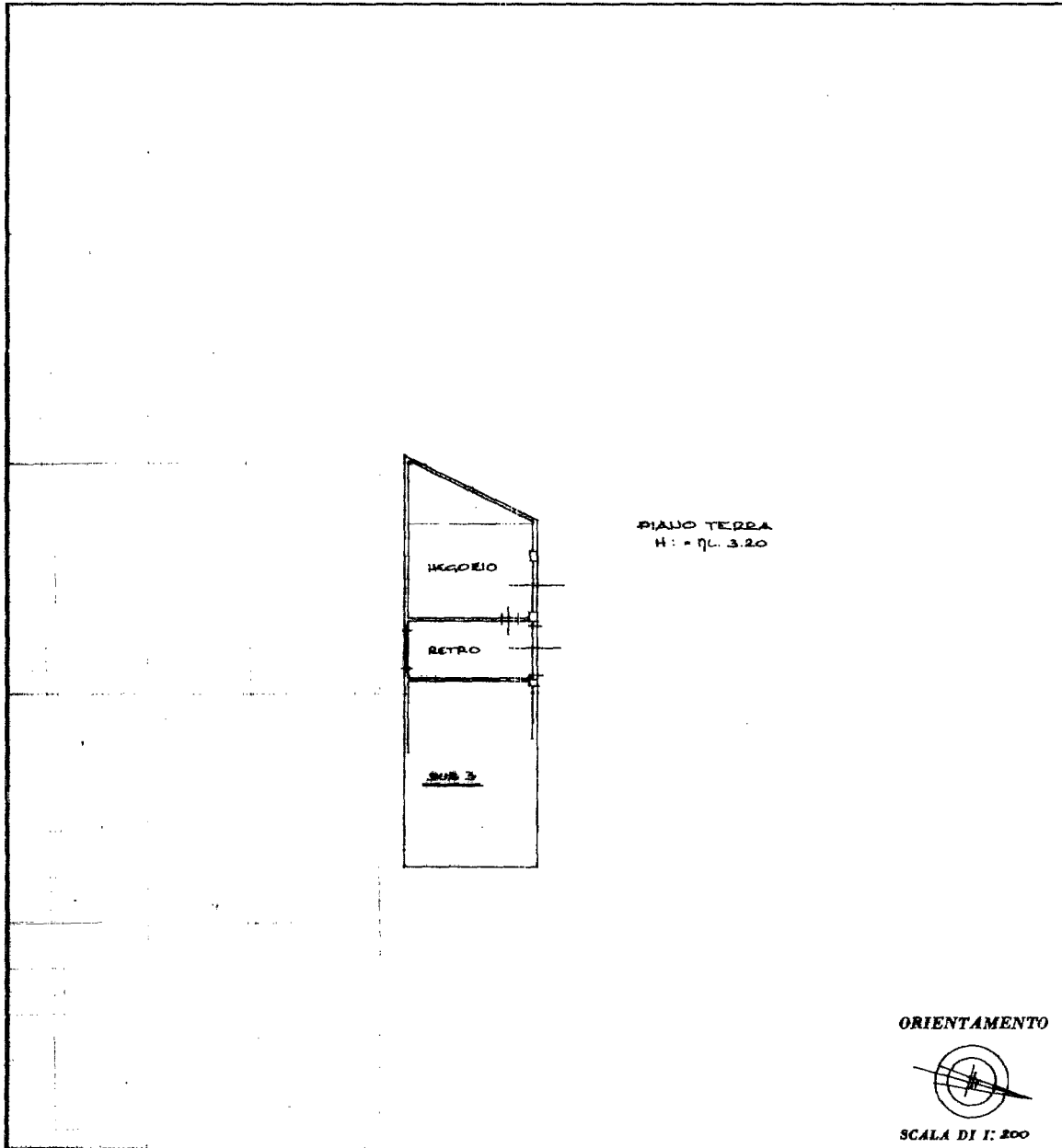
NUOVO CATASTO EDILIZIO URBANO

(R. DECRETO - LEGGE 13 APRILE 1939, N. 652)

Planimetria dell'immobile situato nel Comune di CECCANO Via S. FRANCESCO S.M.C.

Ditta

Abegata alla dichiarazione presentata all'Ufficio Tecnico Erariale di FROSINONE



SPAZIO RISERVATO PER LE ANNOTAZIONI D'UFFICIO

DATA
PROT. N°

15.9.88
6175

F. 35 N. 656/4

Compilata dal GEOM.

Iscritto all'Albo dei GEOMETRI
della Provincia di FROSINONE

DATA 15-09-1988

Firma:

Catasto dei Fabbricati - Situazione al 24/05/2022 - Comune di CECCANO(C413) - < Foglio 35 - Particella 656 - Subalterno 4 >
10
mari
VIA SAN FRANCESCO D' ASSISI Piano T

Ultima planimetria in atti