

MODULARIO
F. sig. rend. 497



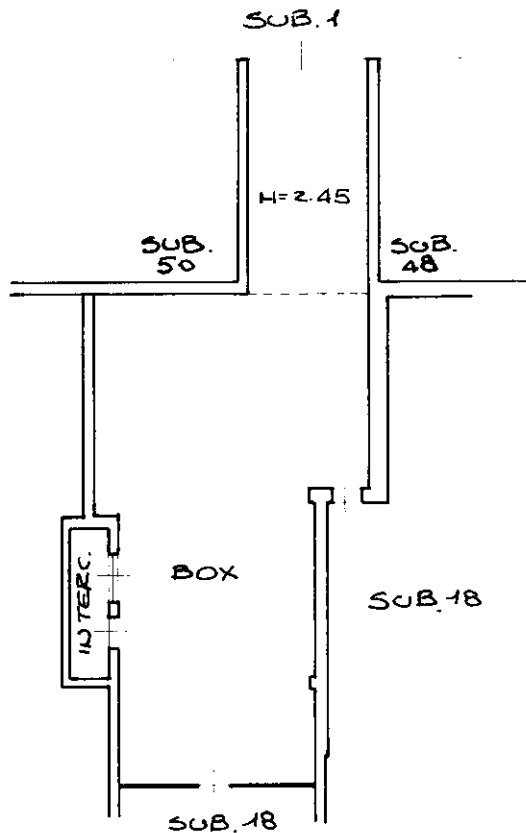
MINISTERO DELLE FINANZE
DIPARTIMENTO DEL TERRITORIO
CATASTO EDILIZIO URBANO (RDL 13-4-1939, n. 652)

MOD. **BN** (CEU)

1181
200

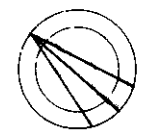
* Scala originale non disponibile. *

Planimetria di u.i.u. in Comune di SERIATE via ITALIA civ. 97



PIANO 1° SOTTOSTRADA H.=2.80

ORIENTAMENTO



SCALA DI 1:200

Roma - Istituto Poligrafico e Zecca dello Stato - P.V.

Catasto del territorio - Subaltermo 49 >
Comune di SERIATE(1628) - < Foglio 3 - Particella 11081 - Subaltermo 49 >
VIA ITALIA n. 97 Piano S1

Dichiarazione di N.C.

Denuncia di variazione

Ultima planimetria in atti

Identificativi catastali


Data presentazione: 02/12/1999 - Data: 14/02/2023 - n. T283937 - Richiedente: BZLMRZ47T14A794T

Totale schede: 1 - Formato di acquisizione: A4 (210x297) - n. 11081 sub. 49

Compilata dal GEOMETRA
(Titolo, cognome e nome)
CORNALI WALTER

Isritto all'albo de... GEOMETRI
di BERGAMO n. 1440

data 18-10-99 Firma [Signature]



RISERVATO ALL'UFFICIO