















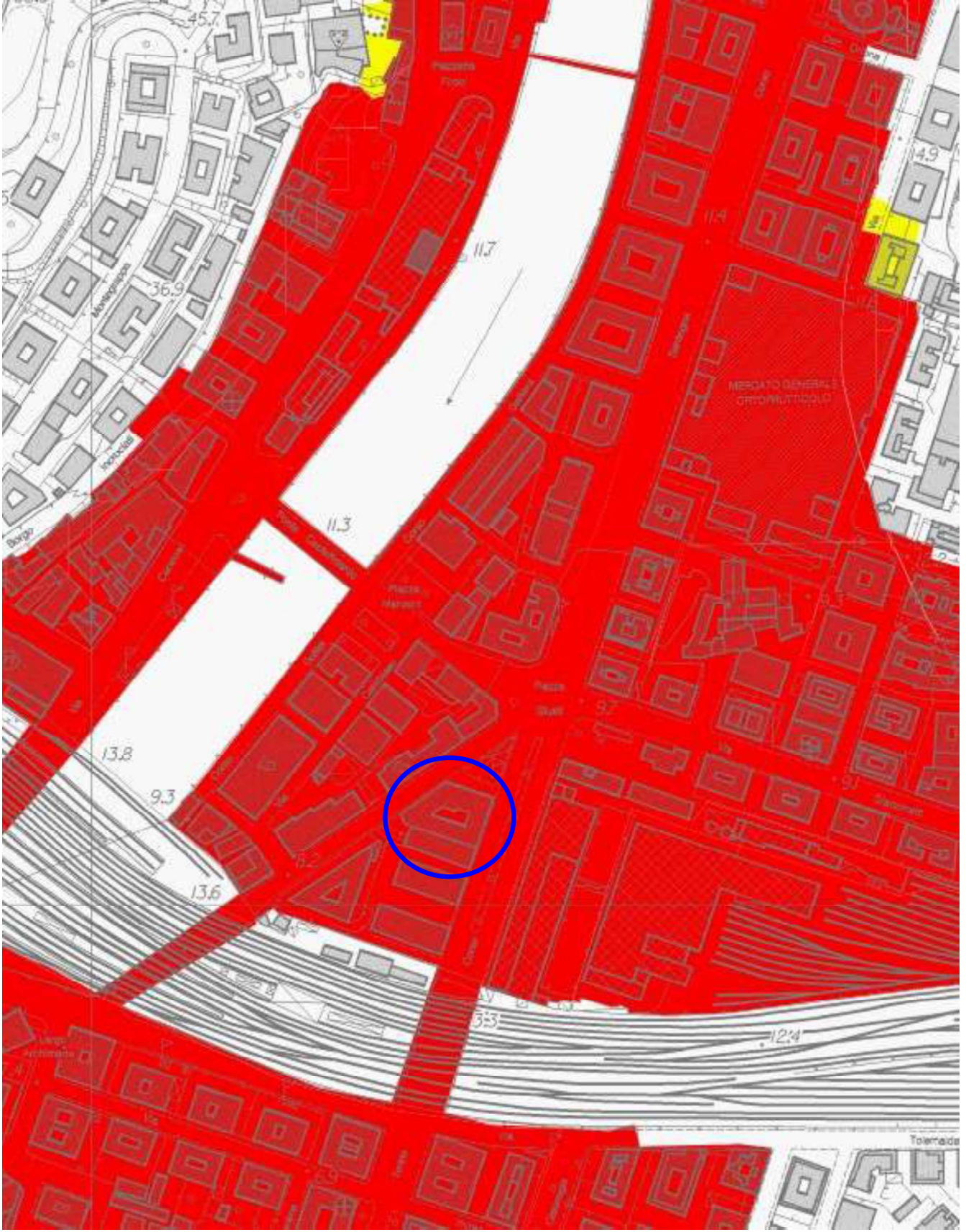


LEGENDA

FASCE FLUVIALI	NORME DI ATTUAZIONE
 FASCIA A	Art. 15, c. 2
 FASCIA A*	Art. 15, c. 4bis
 FASCIA B	Art. 15, c. 3
 AMBITO BB	Art. 15, c. 3bis
 AMBITO B0	Art. 15, c. 3bis
 FASCIA B* (Aree storicamente inondate in tratti non indagati o con indagini non sufficienti)	Art. 15, c. 4bis
 FASCIA C	Art. 15, c. 4
 FASCIA C (Aree storicamente inondate in tratti indagati)	Art. 15, c. 4
 FASCIA C (Aree ex inondabili)	Art. 15, c. 4
 ALVEO	Art. 13
 ALVEO TOMBINATO	Art. 13
 FASCIA DI RISPETTO DELLO SCOLMATORE	Art. 17 bis
CRITICITA' IDRAULICHE PUNTUALI	
 Manufatto o copertura non verificata per T=50 anni	
 Manufatto o copertura non verificata per T=200 anni	
 Manufatto o copertura non verificata per T=500 anni	
 Proiezione dei viadotti	
 Limite del bacino	





LEGENDA

CLASSI DI RISCHIO IDRAULICO

	RISCHIO MOLTO ELEVATO	R4
	RISCHIO ELEVATO	R3
	RISCHIO MEDIO	R2
	RISCHIO MODERATO	R1
	LIMITE DEL BACINO	

