

Agenzia del Territorio
CATASTO FABBRICATI
Ufficio Provinciale di
Lucca

Dichiarazione protocollo n. LU0117737 del 23/06/2011

Planimetria di u.i.u. in Comune di Forte Dei Marmi

Via Giuseppe Mazzini

civ. 113

Identificativi Catastali:

Sezione:
Foglio: 4
Particella: 16
Subalterno: 12

Compilata da:

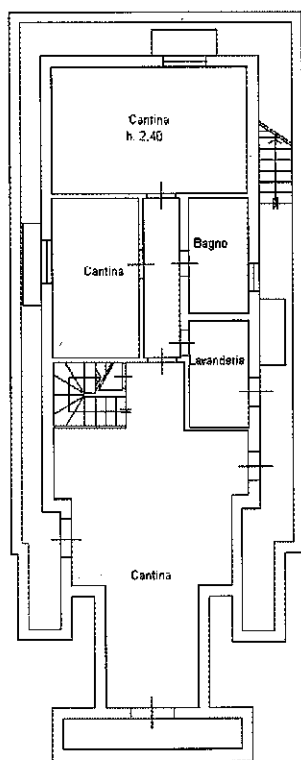
Iscritto all'albo:
Geometri

Prov. Lucca

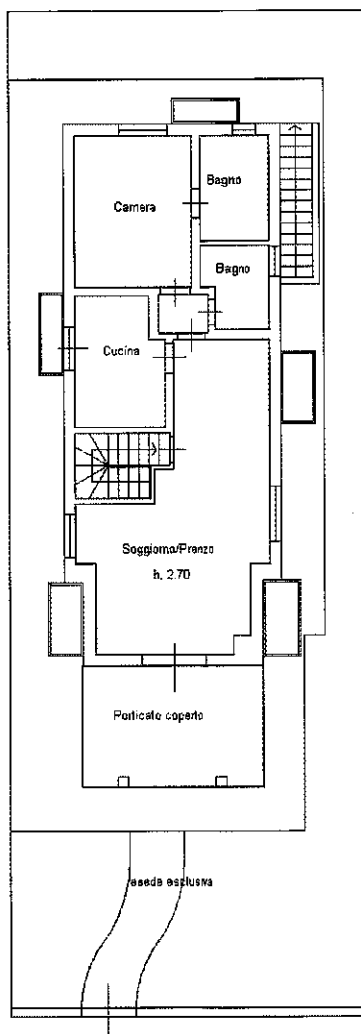
N. 01569

Scheda n. 1

Scala 1:200



PIANTA PIANO SEMINTERRATO



PIANTA PIANO TERRA



Catasto dei Fabbricati - Situazione al 06/05/2024 - Comune di FORTE DE MARMIDI730) - < Foglio 4 - Particella 16 - Subalterno 12 >
VIA GIUSEPPE MAZZINI n. 113 D.anno G.T

Ultima planimetria in atti

Data: 06/05/2024 - n. T346192 - Richiedente: RNLGRL79C12A657U

Totale schede: 1 - Formato di acquisizione: A4(210x297) - Formato stampa richiesto: A4(210x297)

Lotto Secondo - Allegato "G"

ELABORATO PLANIMETRICO

Compilato da:
 ██████████

Iscritto all'albo:
 Geometri

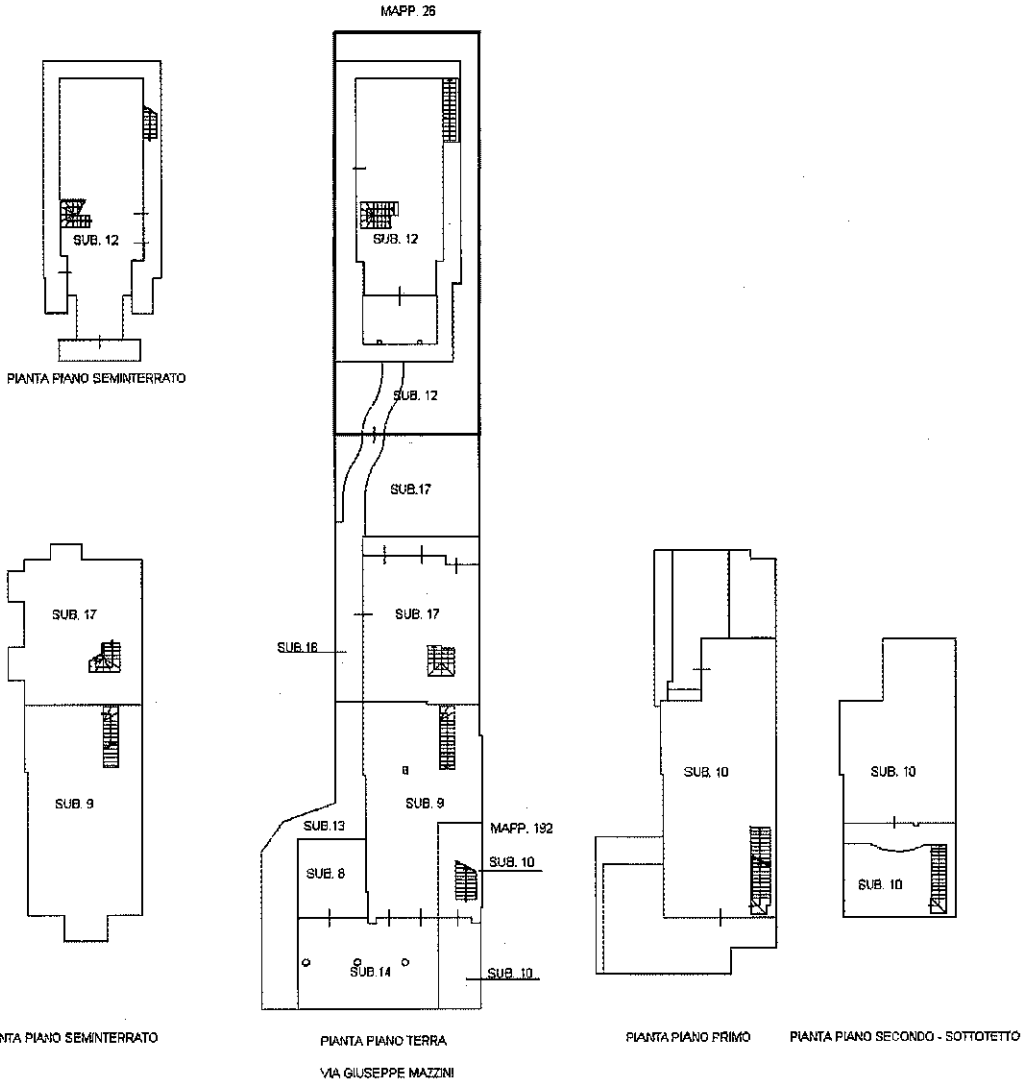
Prov. Lucca N. 01569

Agenzia del Territorio
CATASTO FABBRICATI
 Ufficio Provinciale di
 Lucca

Comune di Forte Dei Marmi
 Sezione: Foglio: 4 Particella: 16

Protocollo n. LU0023557 del 24/02/2012
 Tipo Mappale n. del

Dimostrazione grafica dei subalterni Scala 1 : 500



Ultima planimetria in atti