

**Agenzia del Territorio  
CATASTO FABBRICATI  
Ufficio Provinciale di  
LUCCA**

Dichiarazione protocollo n. LU0023557 del 24/02/2012

Planimetria di u.i.u. in Comune di Forte Dei Marmi

Via Giuseppe Mazzini

civ. 113

Identificativi Catastali:

Sezione:

Foglio: 4

Particella: 16

Subalterno: 17

Compilata da:

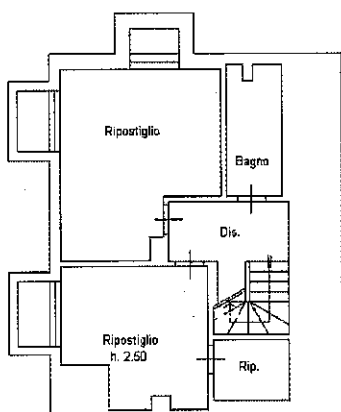
Iscritto all'albo:  
Geometri

Prov. Lucca

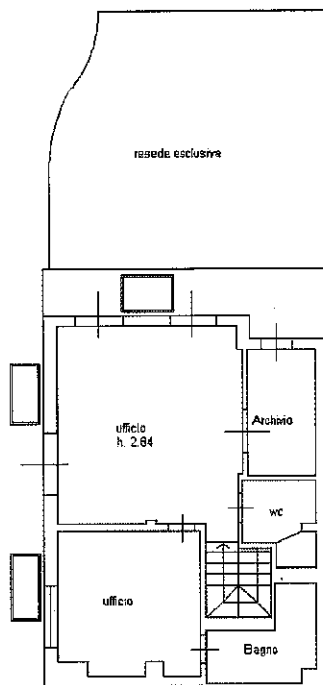
N. 01569

Scheda n. 1

Scala 1:200



PIANTA SEMINTERRATO



PIANTA PIANO TERRA



Ultima planimetria in atti

Data: 06/05/2024 - n. T346191 - Richiedente: RNLGRL79C12A657U

totale schede: 1 - Formato di acquisizione: A4(210x297) - Formato stampa richiesto: A4(210x297)

**Lotto Primo - Allegato "C"**

Catasto dei Fabbricati - Situazione al 06/05/2024 - Comune di FORTE DE MARMIDI(730) - < Foglio 4 - Particella 16 - Subalterno 17 >  
VIA GIUSEPPE MAZZINI n. 113 B.000001 F

**ELABORATO PLANIMETRICO**

Compilato da:

Iscritto all'albo:  
Geometri

Prov. Lucca

N. 01569

**Agenzia del Territorio  
CATASTO FABBRICATI  
Ufficio Provinciale di  
Lucca**

Comune di Forte Dei Marmi

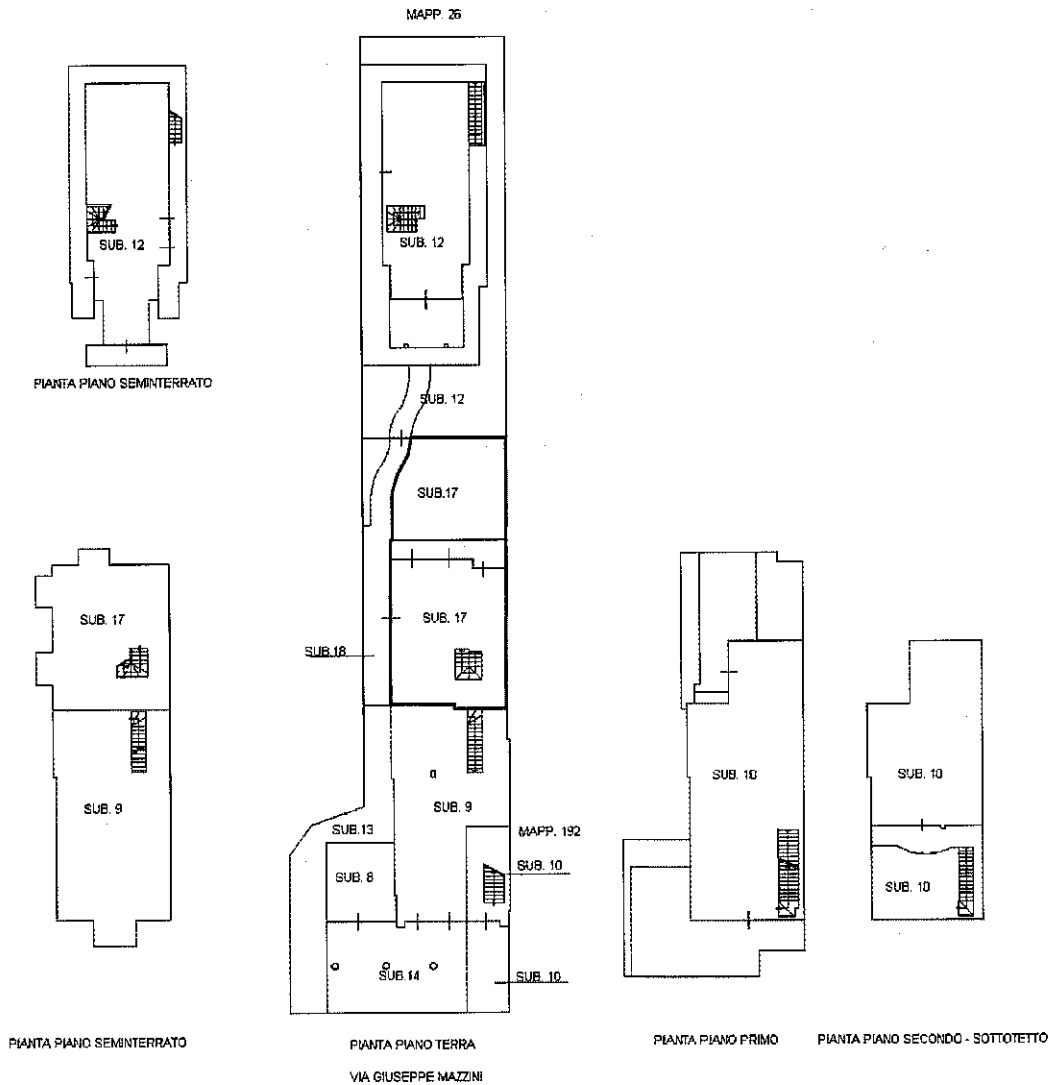
Protocollo n. LU0023557 del 24/02/2012

Sezione: Foglio: 4 Particella: 16

Tipo Mappale n. del

Dimostrazione grafica dei subalterni

Scala 1 : 500



Ultima planimetria in atti

Data: 05/05/2024 - n. T30876 - Richiedente: Telematico

Totale schede: 1 - Formato di acquisizione: A4(210x297) - Formato stampa richiesto: A4(210x297) - Fattore di scala non utilizzabi

**Lotto Primo - Allegato "C"**

Elaborato Planimetrico - Catasto dei Fabbricati - Situazione al 05/05/2024 - Comune di FORTE DEI MARMI(D730) - < Foglio 4 Particella 16 >