







MINISTERO DELLE FINANZE

DIREZIONE GENERALE DEL CATASTO E DEI SERVIZI FISCALI

ACCERTAMENTO GENERALE DELLA PROPRIETA' IMMOBILIARE URBANA

Planimetria degli immobili urbani denunciati con la Scheda N° 11869089  
Comune Bologna Data Roma 15/10/1939  
Via Faustino Malaguti n° 8

ACCERTAMENTO DELLA PROPRIETA' IMMOBILIARE URBANA
COMUNE
TEMA
Tabelle di ricerca
SCHEDA NUMERO
11869089

F 99-291/3



ORIENTAMENTO



BOLOGNA

Completata da  
Ing. Riccardo ...

Intervento al titolo da  
della Direzione di  
Roma

inattu 01

Catasto dei Fabbricati - Situazione al 20/10/2024 - Comune di BOLOGNA(A944) - < Foglio 191 - Particella 291 - Subalterno 3 >  
VIA FAUSTINO MALAGUTI n. 8 Piano S1

Ultima planimetria in atti





Acquedotto



En 1987/100

1 Per Locata 291

Comune: 40013 BOLOGNA  
Pag. 101  
Dimensione cornice: 207.000 x 189.000 metriproscallo pratica: T40533/2004  
Scala originale: 1:1000  
20-011-2004\_22\_01\_50

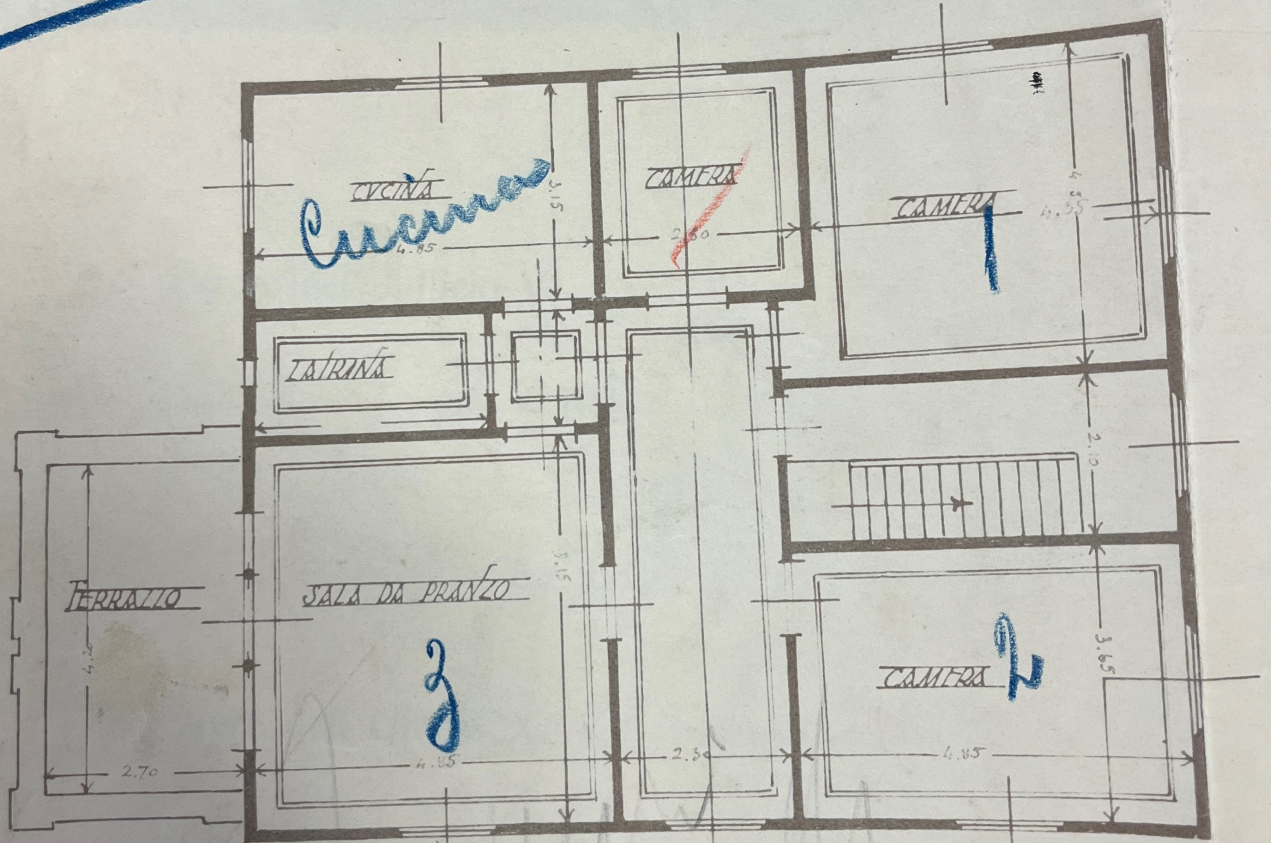
PIANTA PIANTERRENO





10

PIANTA 1° PIANO




SCALA 1/100

PIANTA PIANTERRENO



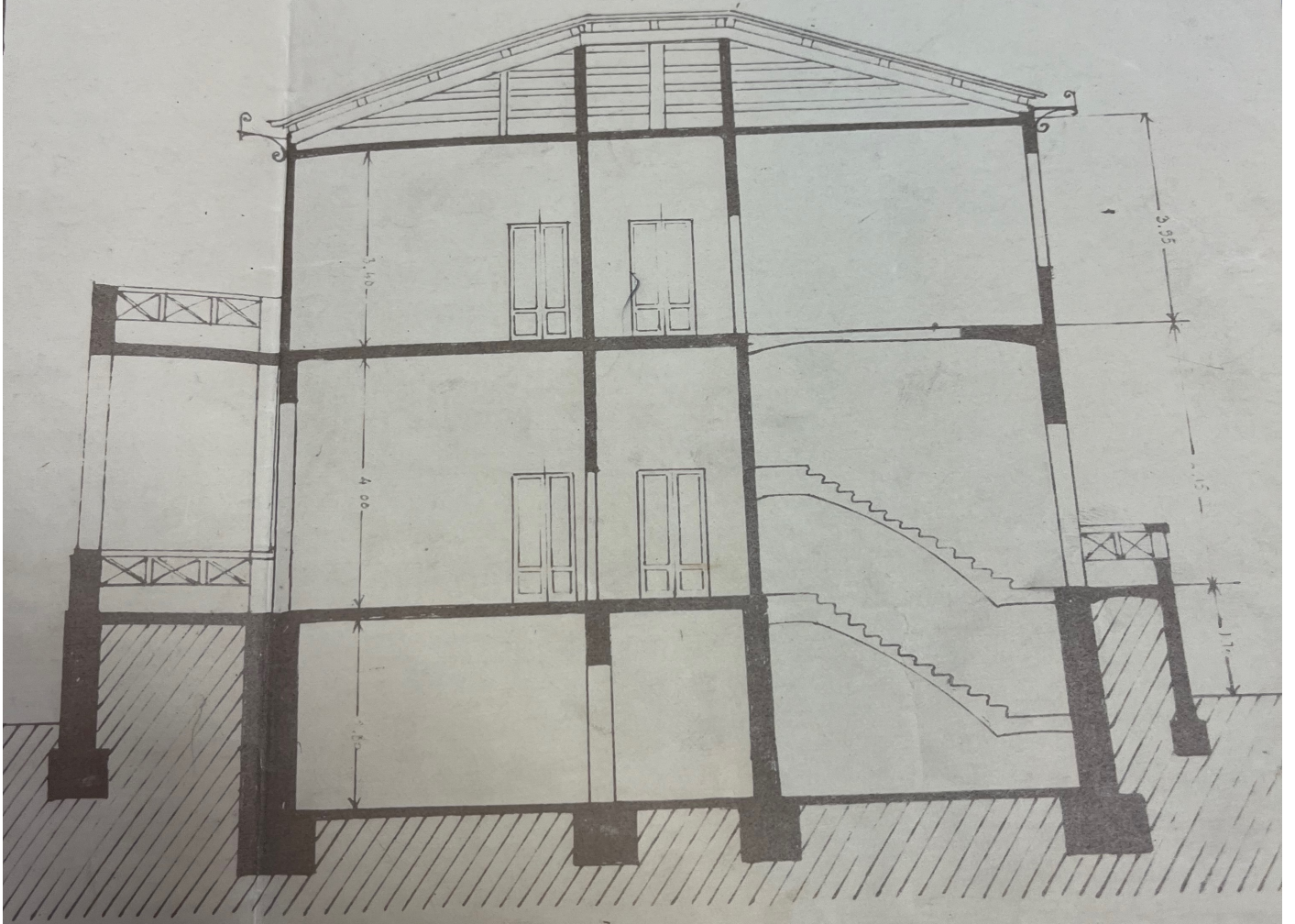
PROSPETTO  
SCALA 1/100



Arch. M. ...



SEZIONE A-B-C-D



*M. Montepaese*

*Ing. Rognoni*