

**Agenzia del Territorio
CATASTO FABBRICATI
Ufficio Provinciale di
Padova**

Dichiarazione protocollo n. PD0255316 del 02/11/2004

Planimetria di u.i.u. in Comune di Padova

Via Tommaseo Niccolo'

civ.

Identificativi Catastali:

Sezione: A

Foglio: 25

Particella: 895

Subalterno: 81

Compilata da:
Gulli Claudio

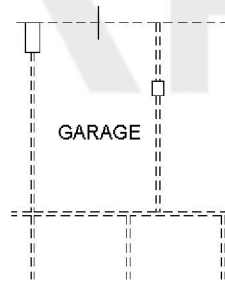
Iscritto all'albo:
Architetti

Prov. Padova

N. 989

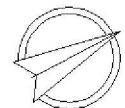
Scheda n. 1

Scala 1:200



PIANO INTERRATO PRIMO (S1)

h. 2.55



Ultima planimetria in atti

Data: 25/09/2023 - n. T316077 - Richiedente

Totale schede: 1 - Formato di acquisizione: A4(210x297) - Formato stampa richiesto: A4(210x297)

**Agenzia del Territorio
CATASTO FABBRICATI
Ufficio Provinciale di
Padova**

Dichiarazione protocollo n. PD0440246 del 28/10/2011

Planimetria di u.i.u. in Comune di Padova

Via Niccolo' Tommaseo

civ. 39

Identificativi Catastali:

Sezione: A
Foglio: 25
Particella: 895
Subalterno: 345

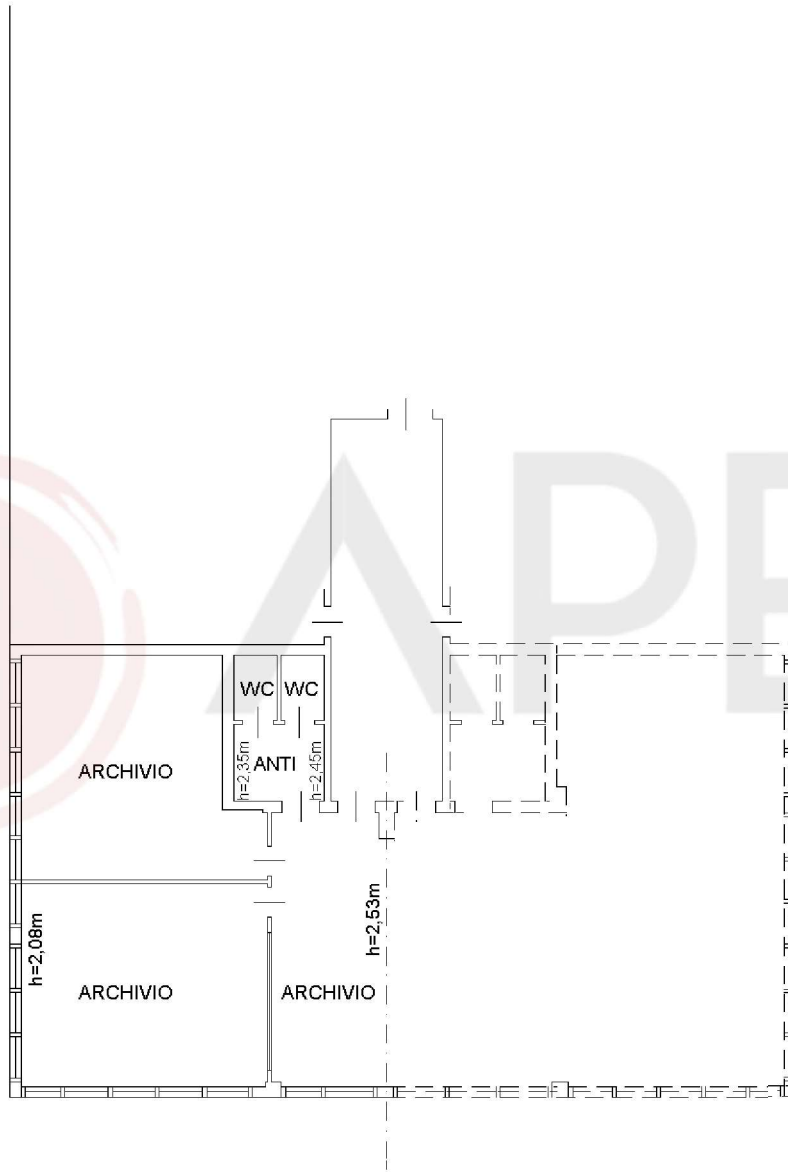
Compilata da:
Vezzalini Alberto
Iscritto all'albo:
Geometri

Prov. Padova

N. 2148

Scheda n. 1

Scala 1:200



PIANO QUARTO



**Agenzia del Territorio
CATASTO FABBRICATI
Ufficio Provinciale di
Padova**

Dichiarazione protocollo n. PD0440246 del 28/10/2011

Planimetria di u.i.u. in Comune di Padova

Via Niccolo' Tommaseo

civ. 39

Identificativi Catastali:

Sezione: A

Foglio: 25

Particella: 895

Subalterno: 346

Compilata da:

Vezzalini Alberto

Iscritto all'albo:

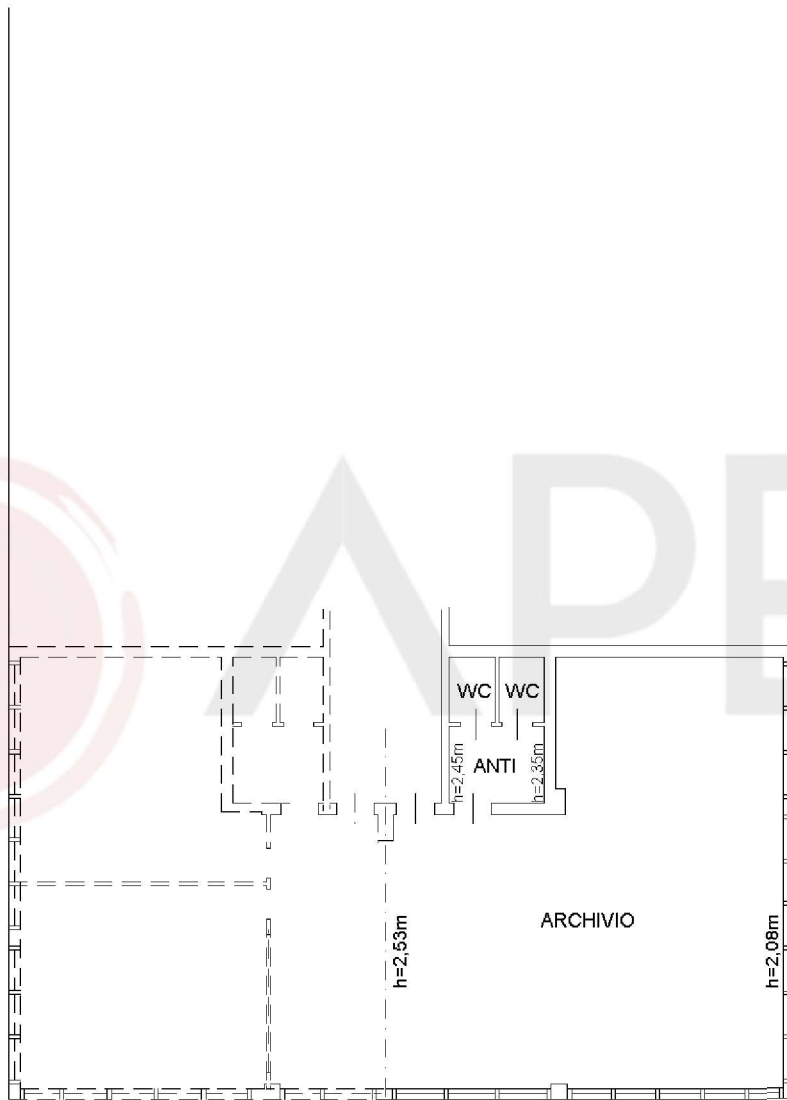
Geometri

Prov. Padova

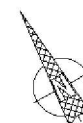
N. 2148

Scheda n. 1

Scala 1:200



PIANO QUARTO



Ultima planimetria in atti