

\*\*\*\*\*

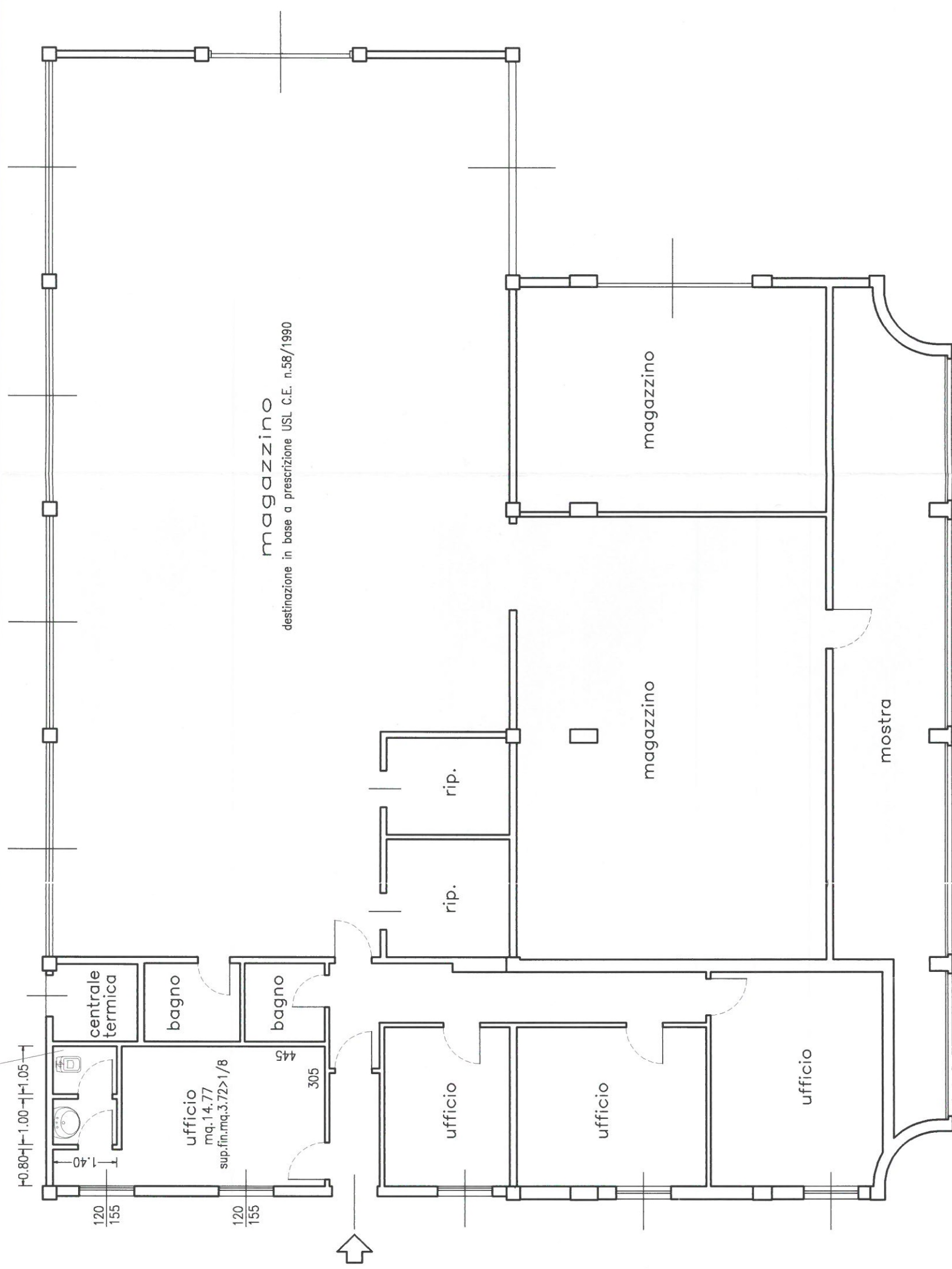
PERIZIA TECNICA DI STIMA  
ESECUZIONE IMMOBILIARE N°140/2023  
PROMOSSA DA

\*\*\*\*\*

PLANIMETRIE DELL'IMMOBILE

- Pianta Ultimo Stato Autorizzato
- Planimetria catastale
- Pianta Stato Rilevato

aspirazione forzata



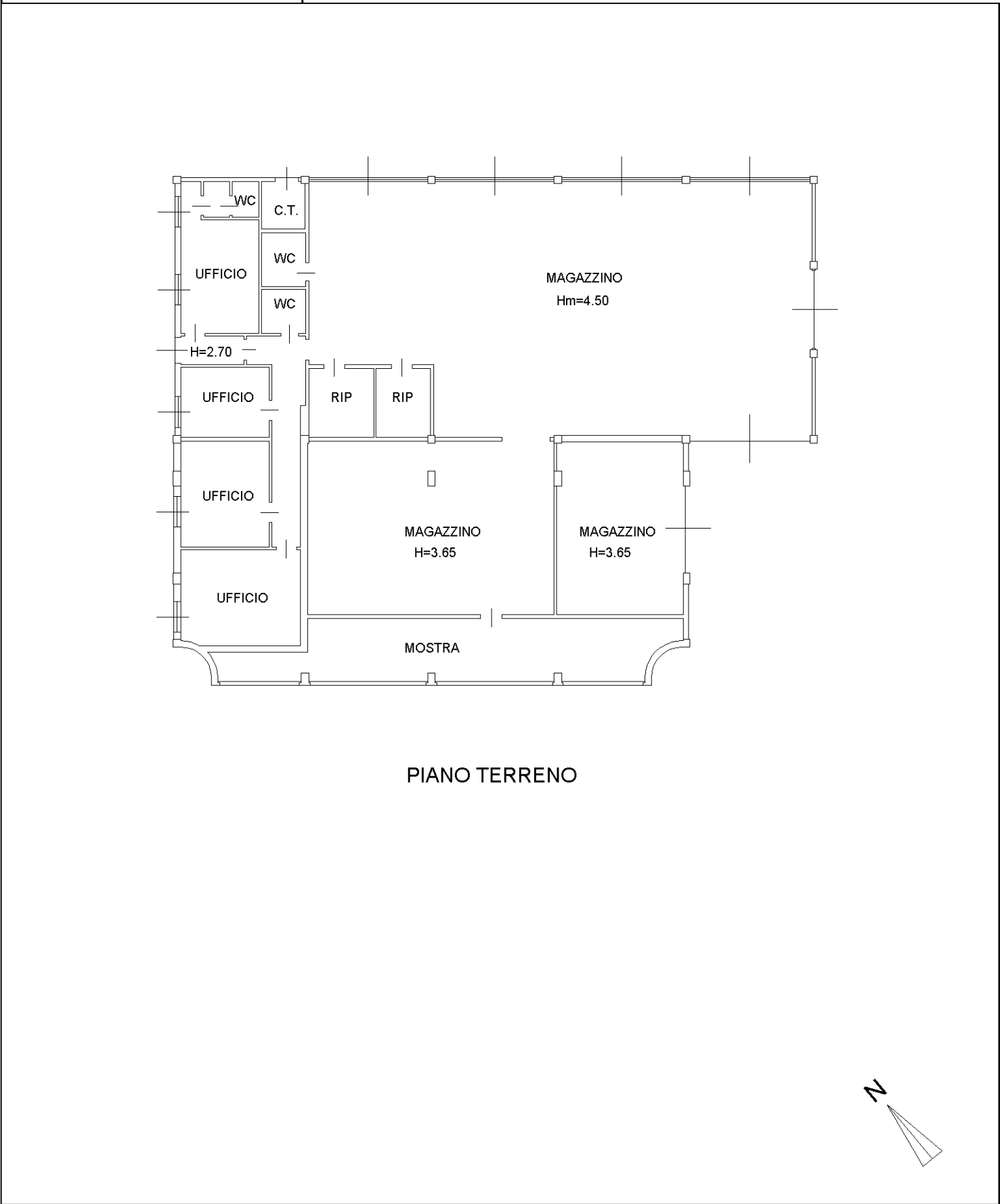
magazzino  
destinazione in base a prescrizione USL C.E. n.58/1990

pianta piano terreno modificato

**Agenzia del Territorio  
CATASTO FABBRICATI  
Ufficio Provinciale di  
Siena**

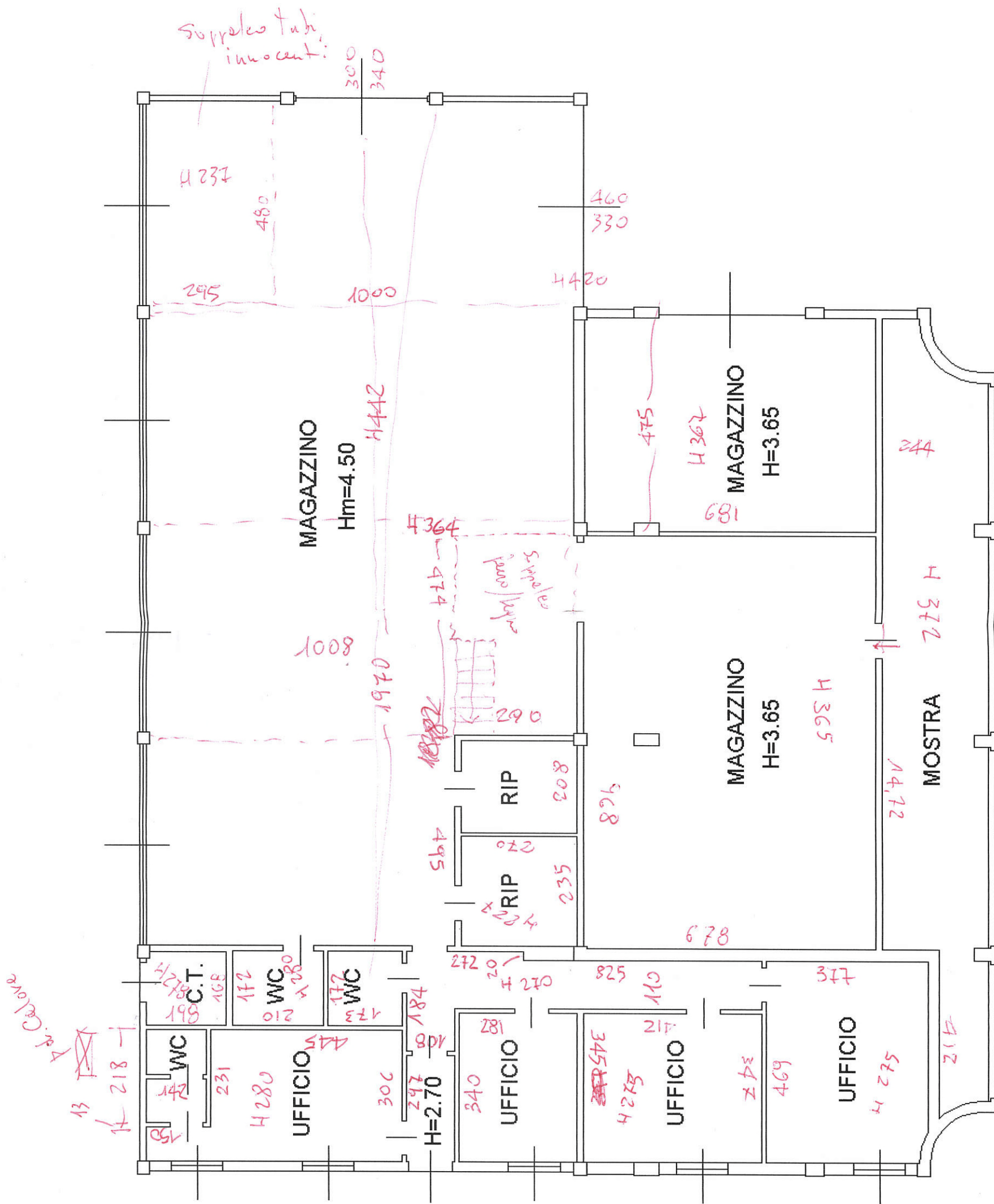
Dichiarazione protocollo n. SI0065631 del 11/07/2005	
Planimetria di u.i.u. in Comune di Montepulciano	
Piazza Venezia	civ. 3
Identificativi Catastali:	
Sezione:	Compilata da: Bianconi Moreno
Foglio: 64	Iscritto all'albo: Periti Edili
Particella: 518	Prov. Siena
Subalterno:	N. 401

Scheda n. 1      Scala 1:200



man 01

Catasto dei Fabbricati - Situazione al 09/04/2024 - Comune di MONTEPULCIANO(F592) - < Foglio 64 - Particella 518 - Subalterno >  
PIAZZA VENEZIA n. 3 Piano T



PIANO TERRENO