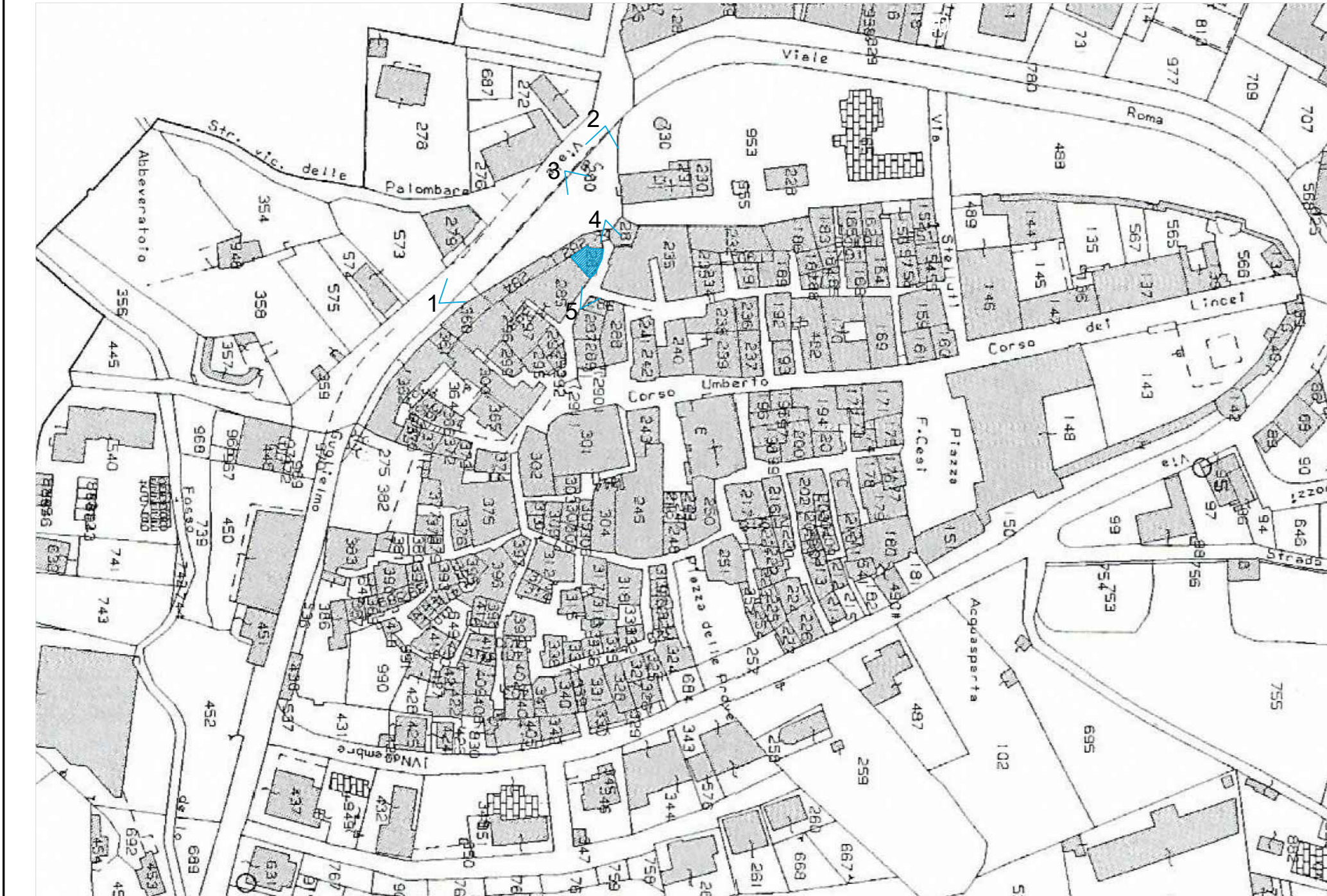


INQUADRAMENTO FOTOGRAFICO DEL CONTESTO



NCEU_Comune di Acquasparta. MAPPA CATASTALE FOGLIO n.40. Scala 1:2000



Foto n.1



Foto n.2




Foto n.3



Foto n.5


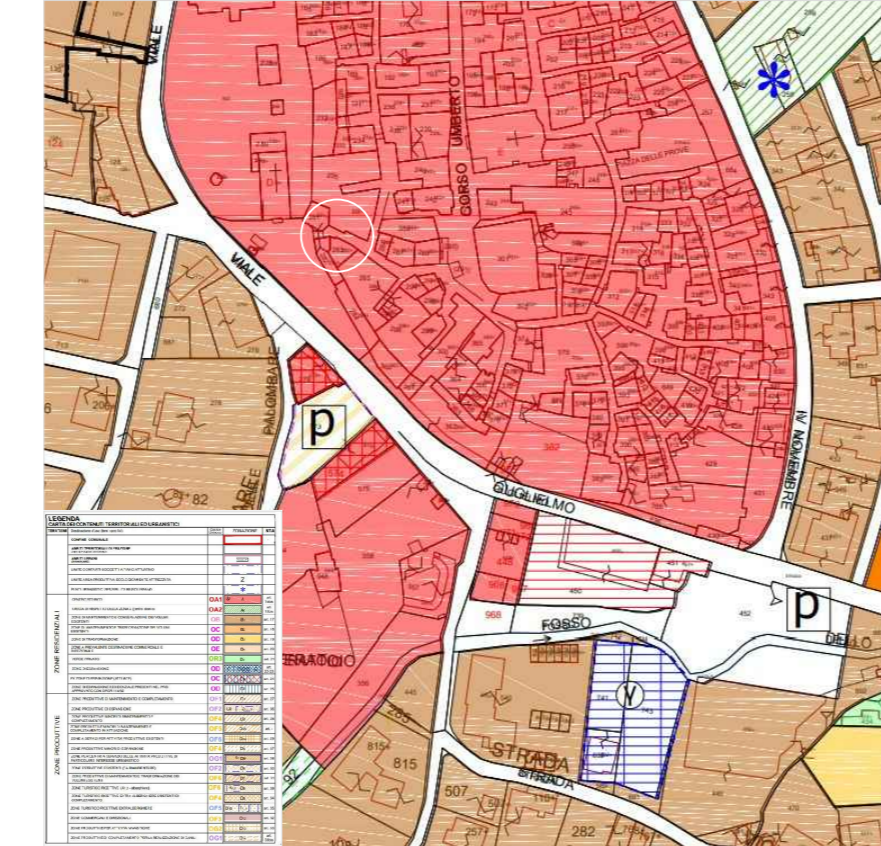


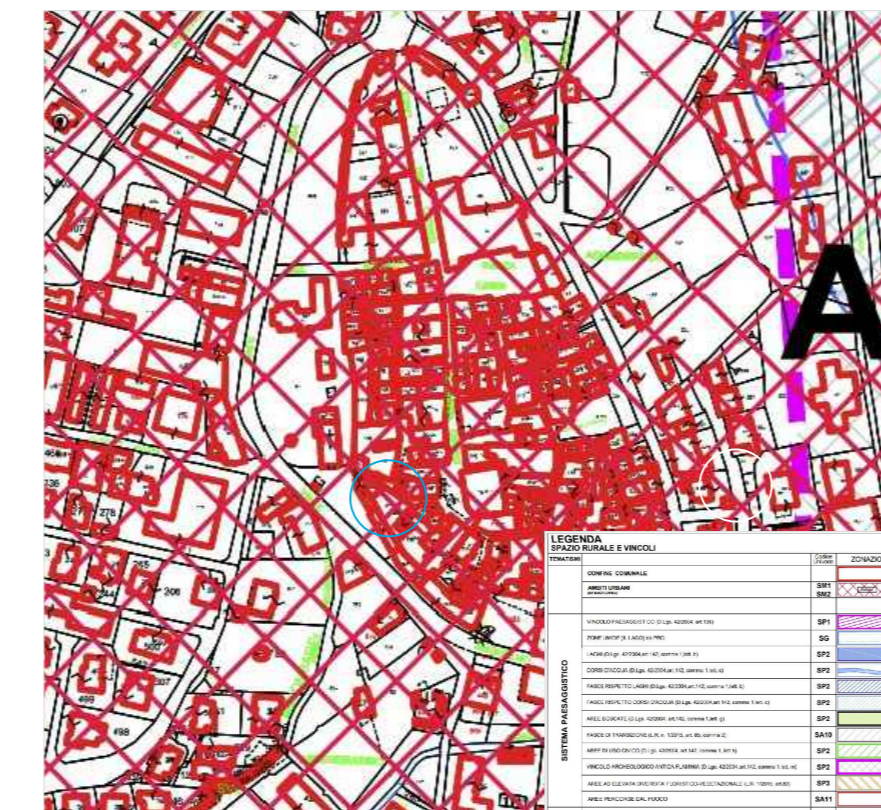
Foto n.4

INQUADRAMENTO STORICO E URBANISTICO

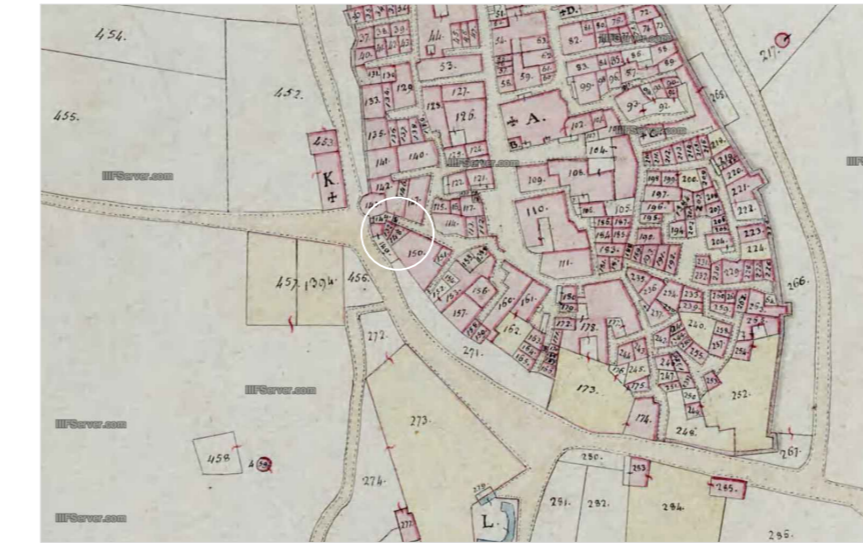
Il Comune di Acquasparta ha approvato nel settembre 2021 la "Variante allo strumento urbanistico comunale" (DGC n.34 del 1.09.2021).
<https://comune.acquasparta.tr.it/it/comune/114-variante-parziale-prg-ps-e-p/>



PRG - PARTE OPERATIVA-PREVISIONI URBANISTICHE
 AREA "centro storico" - NTA art. 15 bis



PRG - PARTE STRUTTURALE - Vincoli e aspetti paesaggistici
 AREA "Ambiti urbani" - NTA art.8



CATASTO GREGORIANO. 1821



FOTO AEREA . VOLO 1940



CESSATO CATASTO URBANO (Ante 1953)
 Area centro storico

INQUADRAMENTO CATASTALE

ELABORATO PLANIMETRICO Compilato da: Picchiarati Riccardo Iscritto all'albo: Architetti Prov. Terni N. 305		Agenzia delle Entrate CATASTO FABBRICATI Ufficio Provinciale di Terni	
Comune di Acquasparta Sezione: Foglio: 41 Particella: 283		Protocollo n. 188975245 del 20/11/2015 Tipo Mappale n. del Dimostrazione grafica dei subalterni Scala 1 : 500	

ELABORATO PARZIALE

PIANO TERRA

PIANO PRIMO

PIANO SECONDO

ESTRATTO PLANIMETRICO
 Part.lla n.283

Scala 1:500

Agenzia delle Entrate CATASTO FABBRICATI Ufficio Provinciale di Terni		Dichiarazione protocollo n. 188975245 del 20/11/2015 Planimetria di u.s.u. in Comune di Acquasparta Via Galileo Galilei civ. 3	
Identificativi Catastali: Sezione: Foglio: 41 Particella: 283 Subalterno: 9		Compilata da: Picchiarati Riccardo Iscritto all'albo: Architetti Prov. Terni N. 305	

Scheda n. 1 Scala 1:200

NCEU - ACQUASPARTA.
 Part. 283 sub.9

Scala 1:200

PROCEDURA

TRIBUNALE DI TERNI

RGE 117-2022

COMUNE
 ACQUASPARTA (TR)
 VIA -PIAZZA
 VIA G.GALILEI, 3

DATA UDIENZA
 20.03.2024

PROROGHE/INTEGRAZIONI
 Proroga 21.05.2023
 Proroga 18.09.2023
 Proroga 20.11.2023
 Consegna 14.03.2024

ELABORATI

L1.1

INQUADRAMENTO
 Particella n.283 sub.9

SCALA
 Varie

ORIENTAMENTO

CTU
 ARCH. CECILIA BATTISTINI
 GEOM. ANDREA PROIETTI
 Esperto topografo

TIMBRO CERTIFICAZIONE