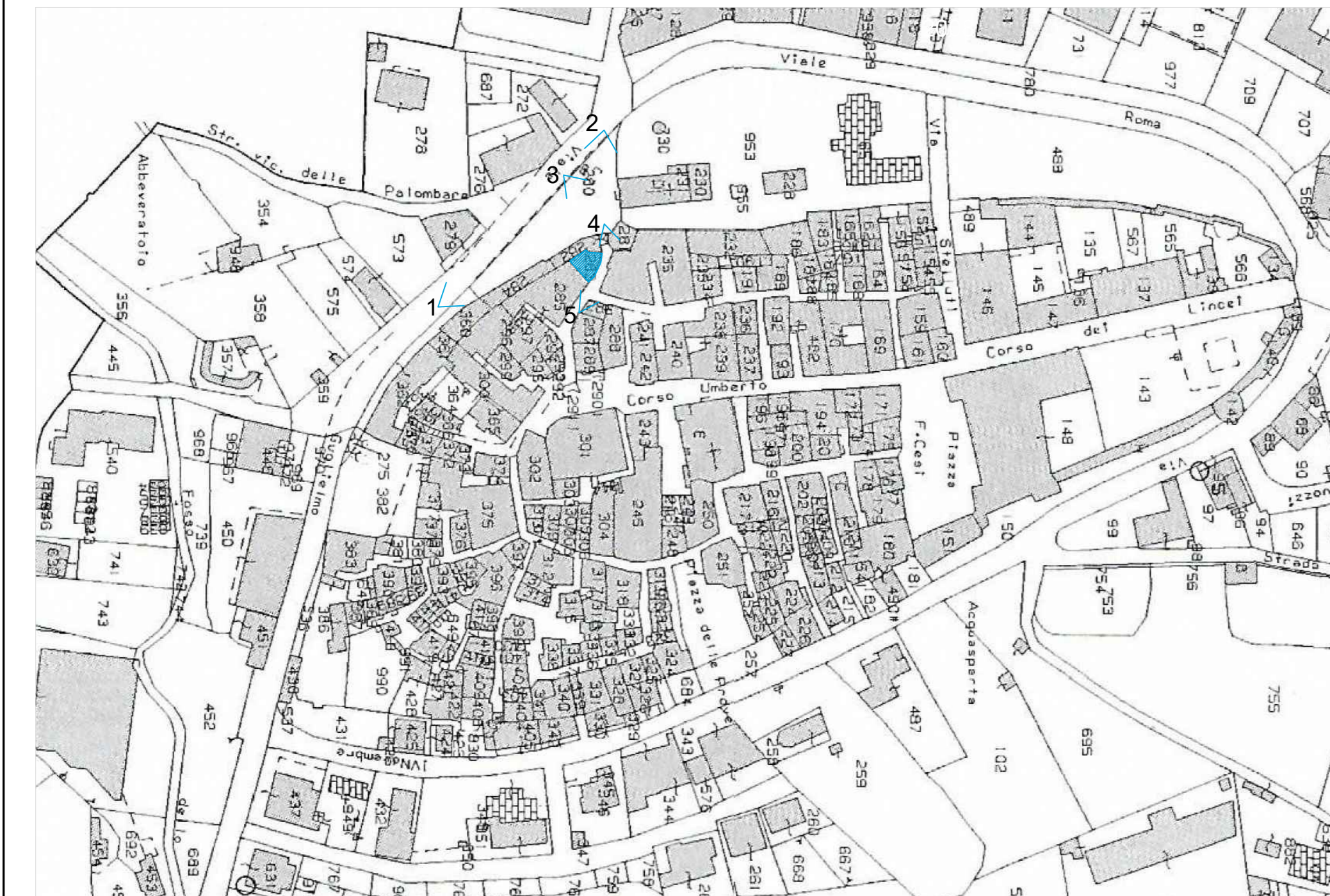


## INQUADRAMENTO FOTOGRAFICO DEL CONTESTO



NCEU\_Comune di Acquasparta. MAPPA CATASTALE FOGLIO n.40. Scala 1:2000



Foto n.1



Foto n.2



Foto n.3



Foto n.5


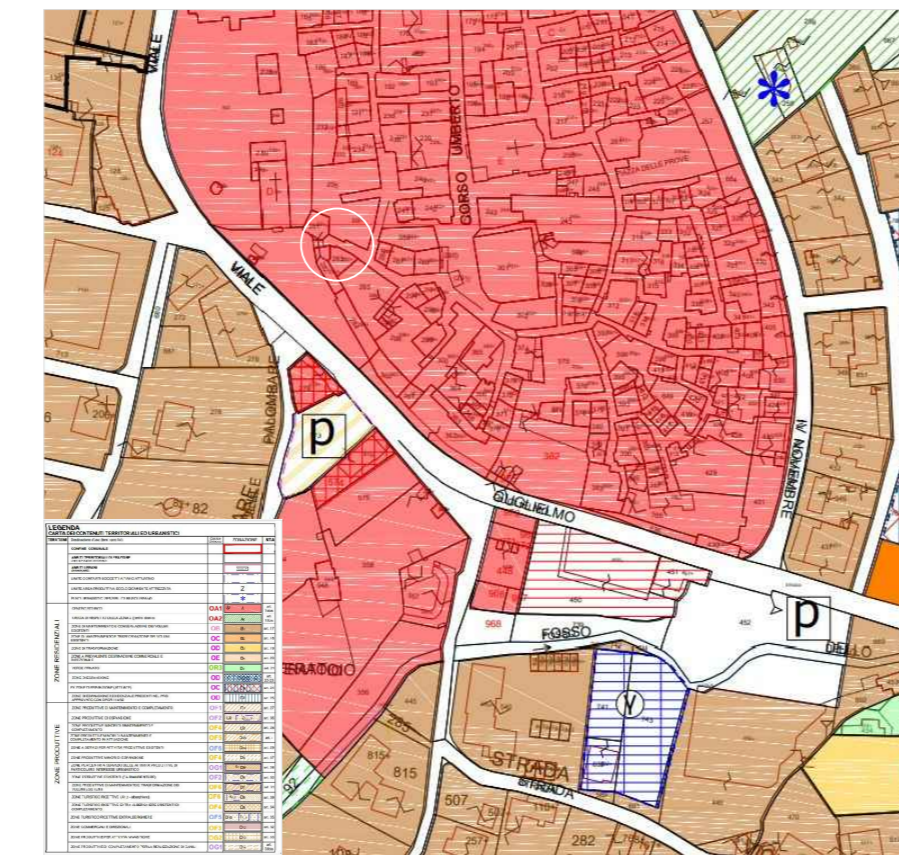


Foto n.4

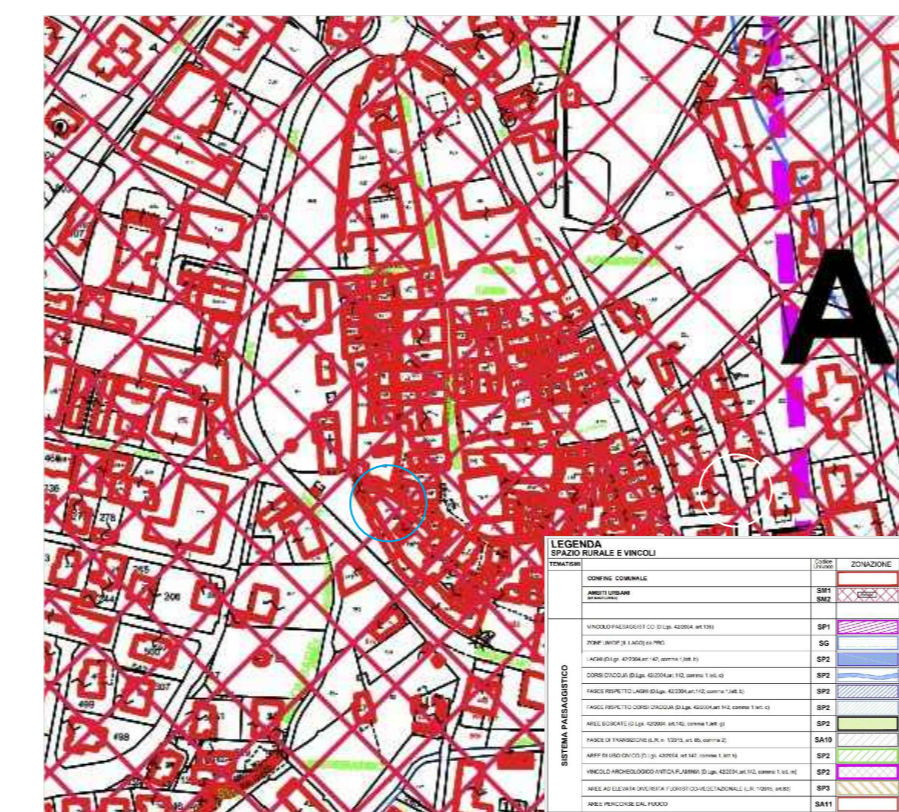
## INQUADRAMENTO STORICO E URBANISTICO

Il Comune di Acquasparta ha approvato nel settembre 2021 la "Variante allo strumento urbanistico comunale" (DGC n.34 del 1.09.2021).

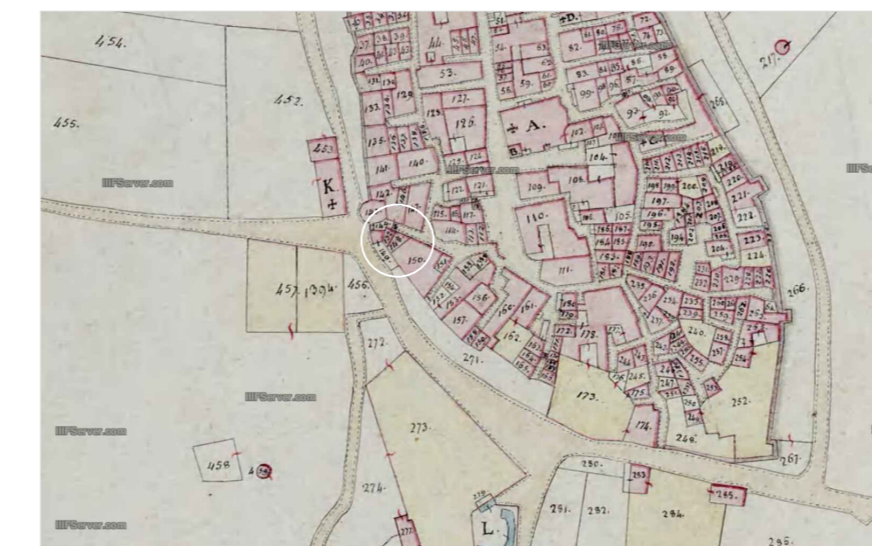
<https://comune.acquasparta.tr.it/it/comune/114-variante-parziale-prg-ps-e-p/>



PRG - PARTE OPERATIVA-PREVISIONI URBANISTICHE  
AREA "centro storico" - NTA art. 15 bis



PRG - PARTE STRUTTURALE - Vincoli e aspetti paesaggistici  
AREA "Ambiti urbani" - NTA art.8



CATASTO GREGORIANO. 1821



FOTO AEREA . VOLO 1940



CESSATO CATASTO URBANO ( Ante 1953)  
Area centro storico

## INQUADRAMENTO CATASTALE

<b>ELABORATO PLANIMETRICO</b>		<b>Agenzia delle Entrate CATASTO FABBRICATI Ufficio Provinciale di Terni</b>	
Compilato da: Picchiarati Riccardo		Protocollo n. 188975248 del 20/11/2015	
Iscritto all'albo: Architetti		Tipo Mappale n. del	
Prov. Terni N. 305		Scala 1 : 500	
Comune di Acquasparta		Dimostrazione grafica dei subalterni	
Sezione: Foglio: 41	Particella: 283		

**ELABORATO PARZIALE**

PIANO TERRA

PIANO PRIMO

PIANO SECONDO

ESTRATTO PLANIMETRICO  
Part.lla n.283

Scala 1:500

<b>Agenzia delle Entrate CATASTO FABBRICATI Ufficio Provinciale di Terni</b>		Dichiarazione protocollo n. 188975248 del 20/11/2015	
Planimetria di u.s.u. in Comune di Acquasparta		Via Galileo Galilei civ. 3	
Identificativi Catastali:		Compilata da: Picchiarati Riccardo	
Sezione: Foglio: 41		Iscritto all'albo: Architetti	
Particella: 283		Prov. Terni N. 305	
Subalterno: 9			

Scheda n. 1    Scala 1:200

PIANO TERRA    H = 3.00

NCEU - ACQUASPARTA.  
Part. 283 sub.9

Scala 1:200

PROCEDURA

### TRIBUNALE DI TERNI

RGE 117-2022

COMUNE  
ACQUASPARTA (TR)

VIA -PIAZZA  
VIA G.GALILEI, 3

DATA UDENZA  
03.05.2023

PROROGHE/INTEGRAZIONI  
Proroga 21.05.2023  
Proroga 18.09.2023  
Proroga 20.11.2023  
Proroga 20.02.2024

ELABORATI

# L1.1

INQUADRAMENTO  
Particella n.283 sub.9

SCALA  
Varie

ORIENTAMENTO

CTU  
ARCH. CECILIA BATTISTINI  
GEOM. ANDREA PROIETTI  
Esperto topografo

TIMBRO    CERTIFICAZIONE