

Dichiarazione protocollo n. TR0072043 del 20/11/2015  
 Planimetria di u.i.u. in Comune di Acquasparta  
 Via Galileo Galilei oiv. 3

Identificativi Catastali:  
 Sezione: Foglio: 41  
 Particella: 283  
 Subalterno: 9

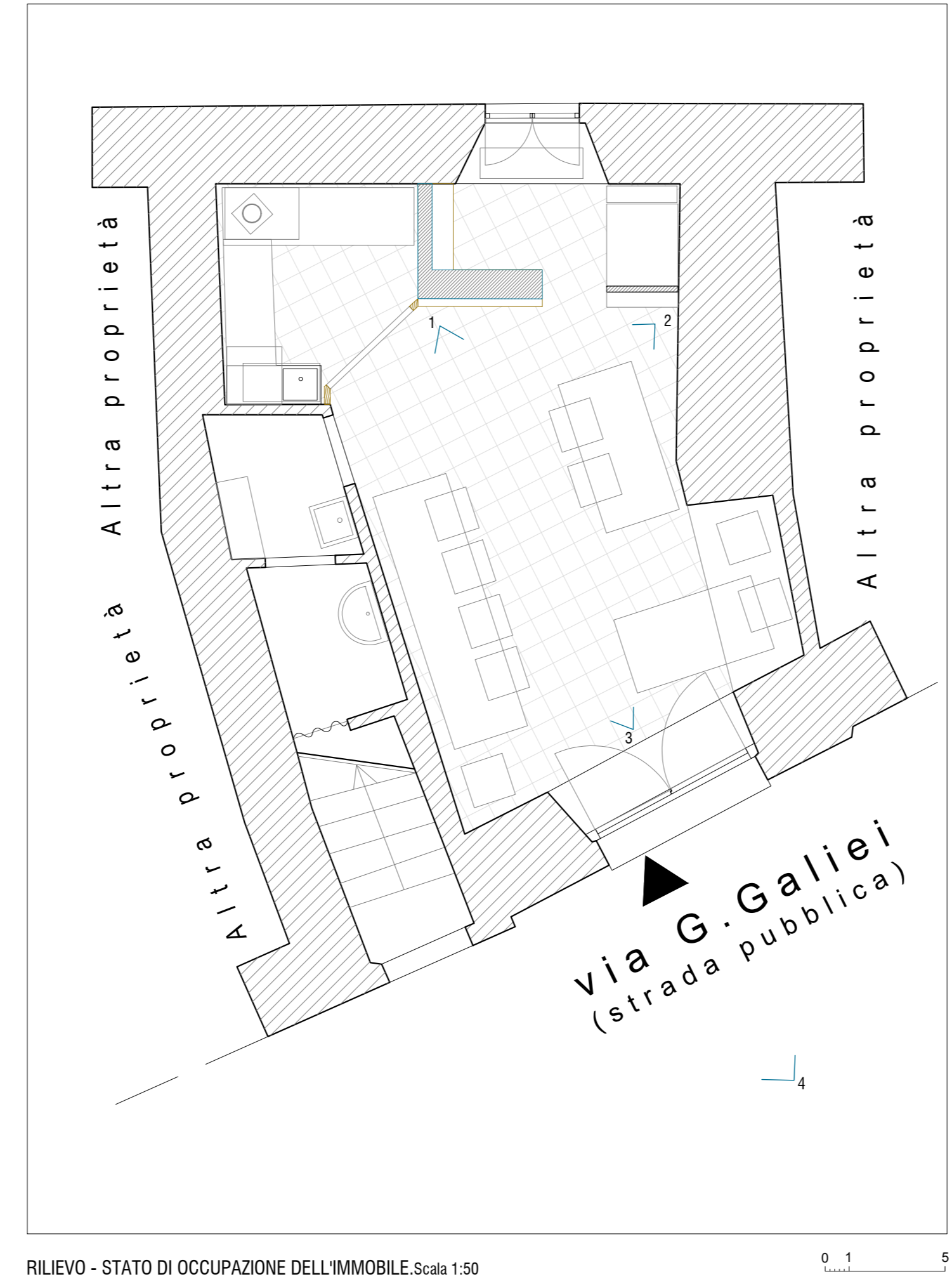
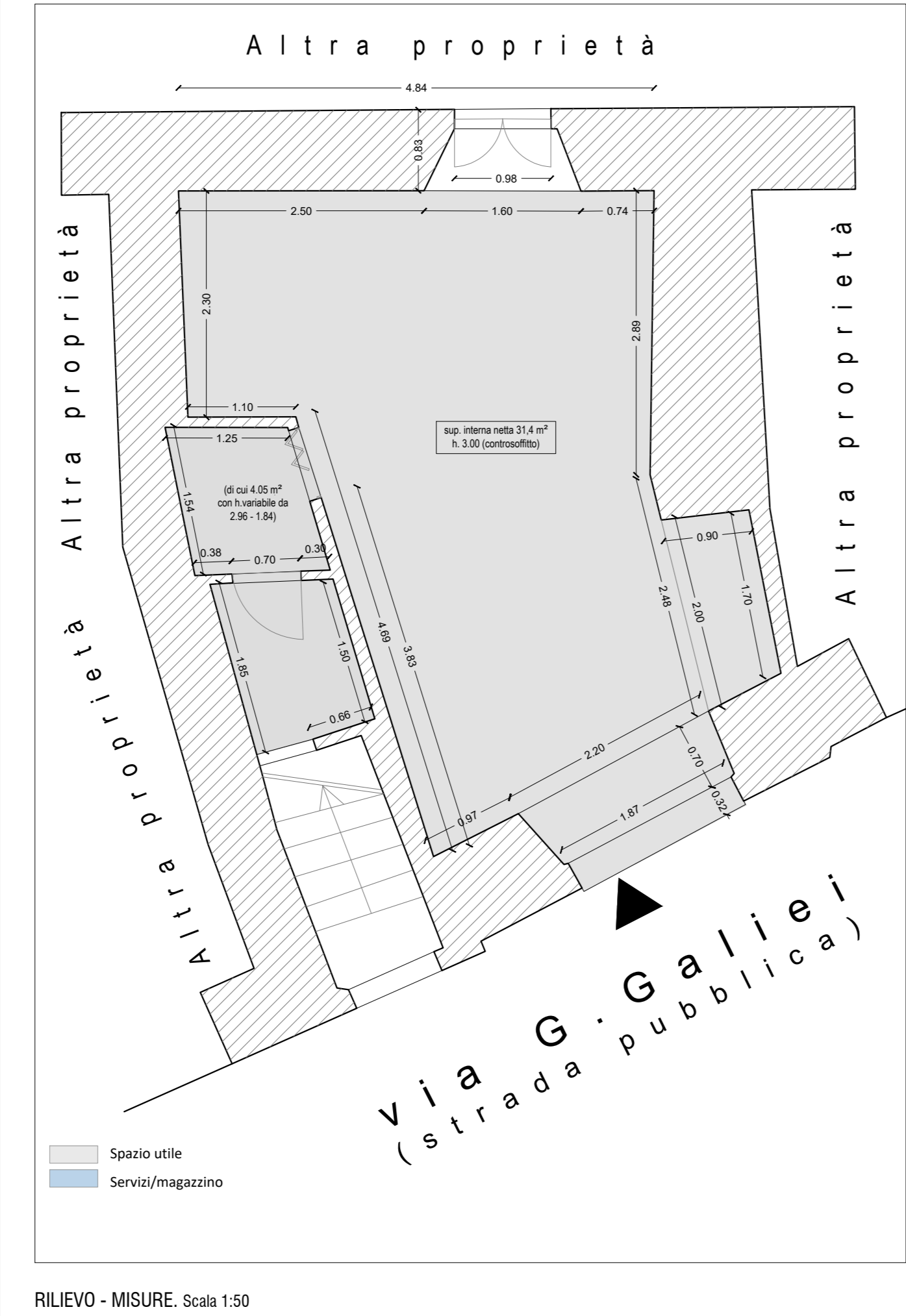
Compilata da:  
 Picochiarati Riccardo  
 Iseritto all'albo:  
 Architetti  
 Prov. Terni N. 305

Scheda n. 1 Scala 1:200

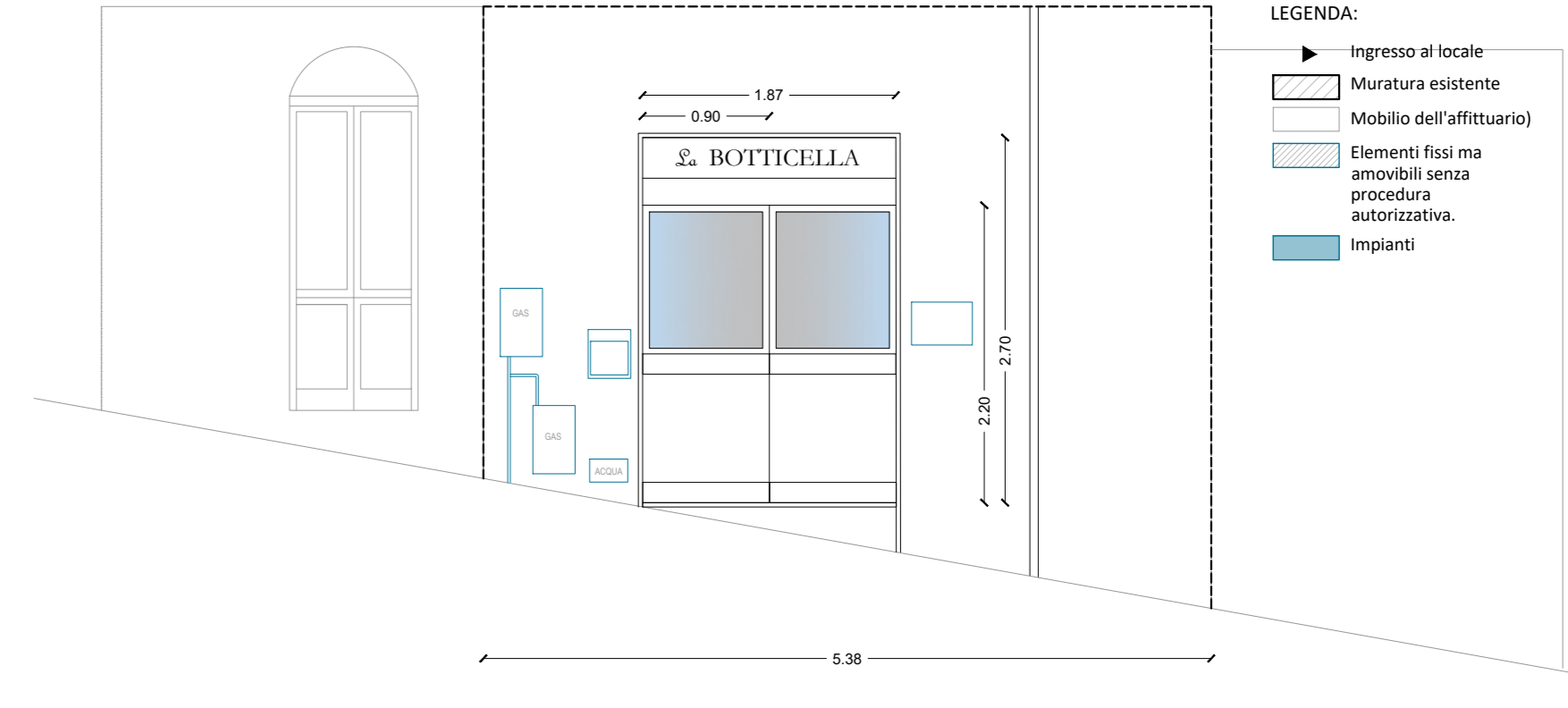
Agenzia delle Entrate  
**CATASTO FABBRICATI**  
 Ufficio Provinciale di Terni

Piano Terra H = 3.00

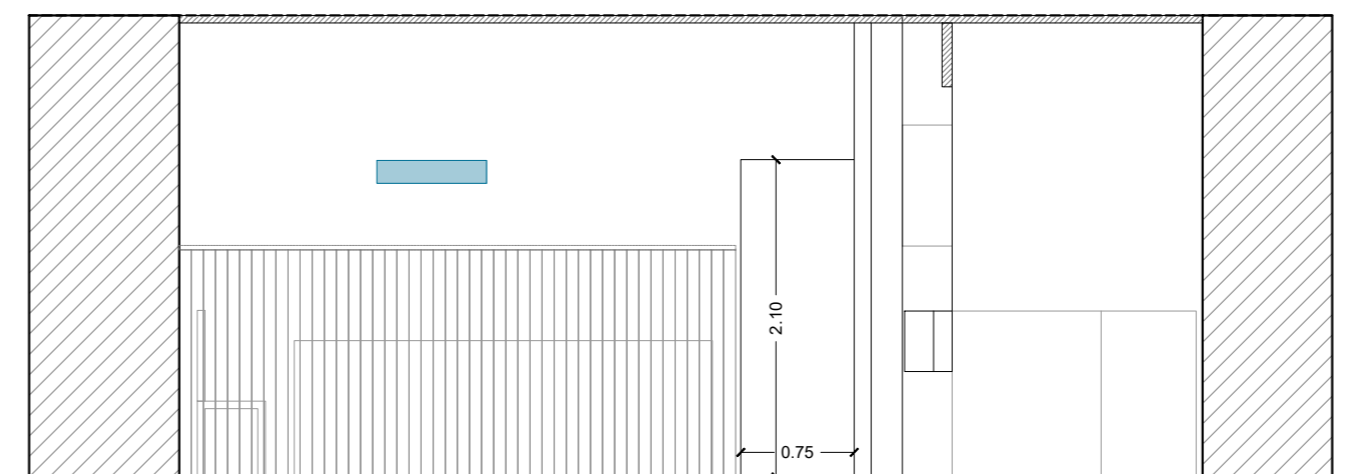
Data di presentazione: 20/11/2015 - Data: 02/02/2023 - N. pratica: TR0008388/2023 - Richiedente: CTU RGE 117/2022 - Ultima planimetria Scheda 1 di 1 - Formato di acq.: A4(210x297) - Patt. di serie: 1/1



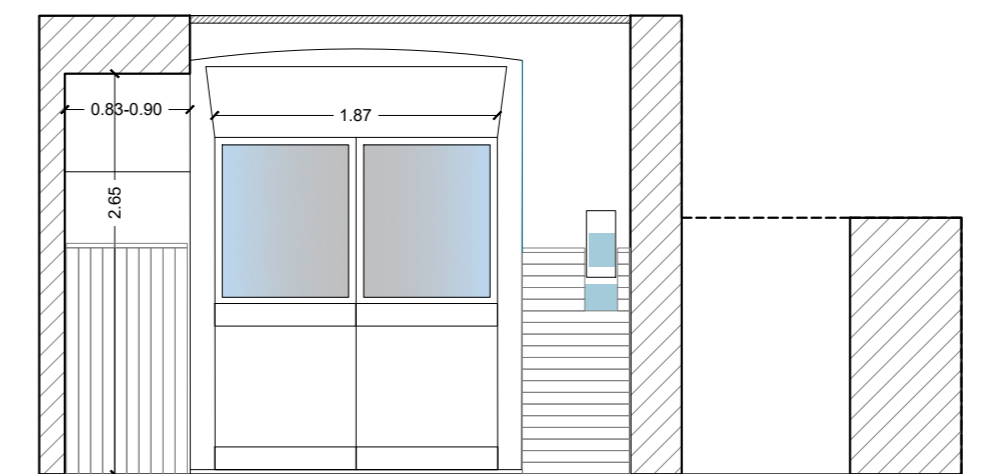
RILIEVO FOTOGRAFICO



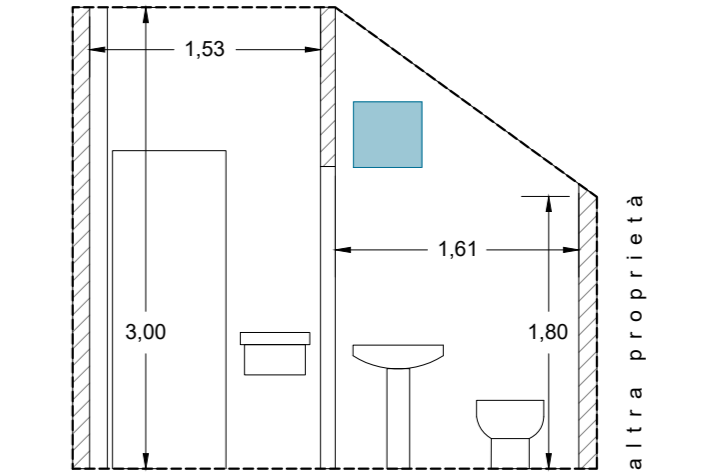
PROSPETTO - FRONTE VIA G. GALILEI. Scale 1:50



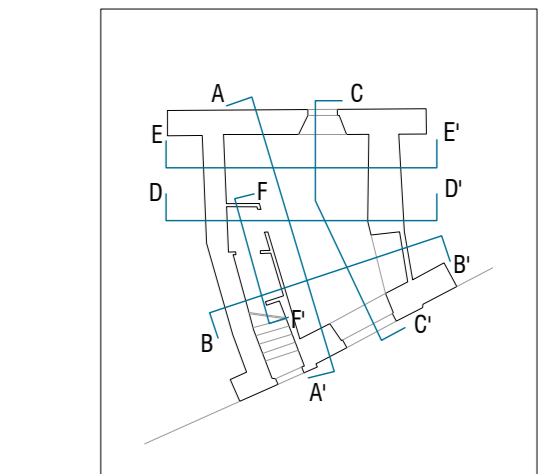
SEZIONE A-A'. Scale 1:50



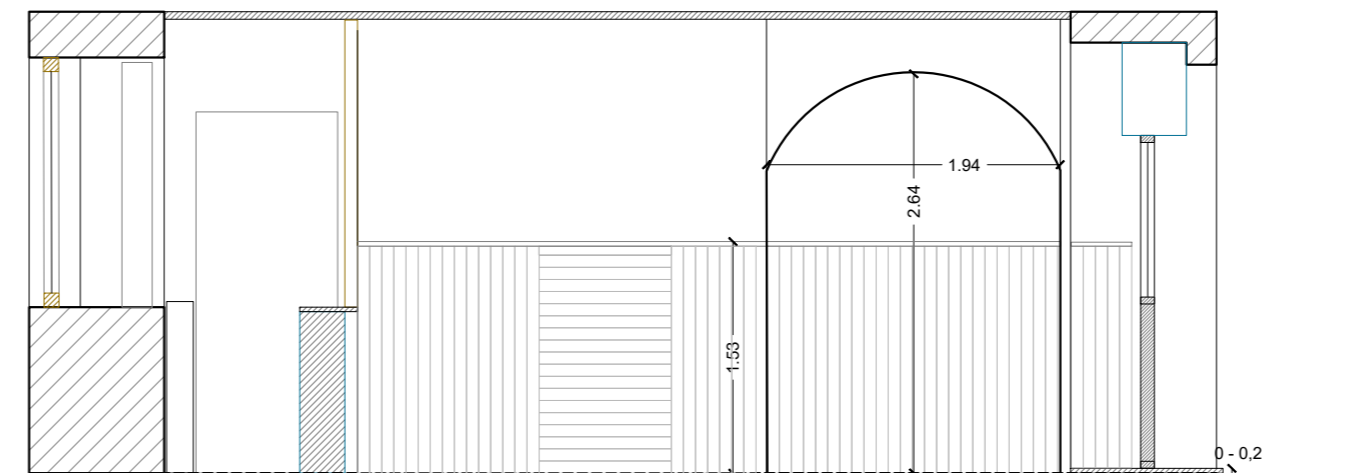
SEZIONE B-B'. Scale 1:50



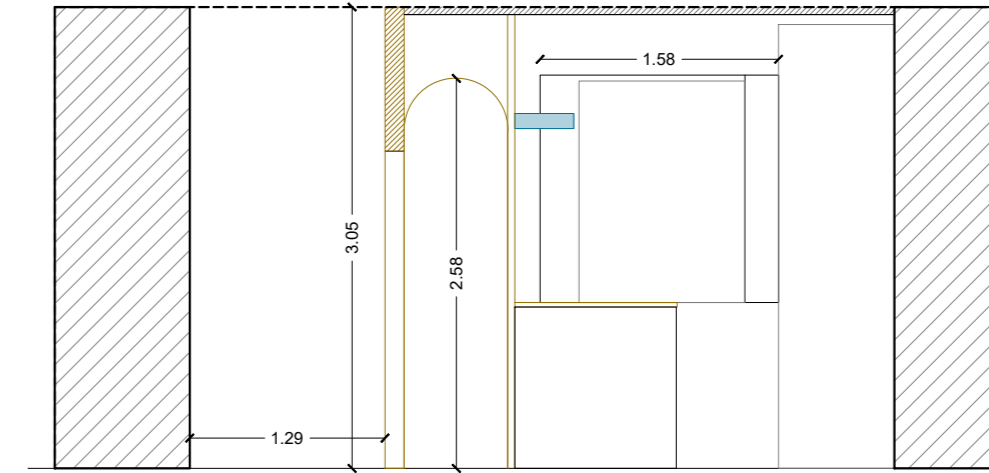
SEZIONE F-F'. Scale 1:50



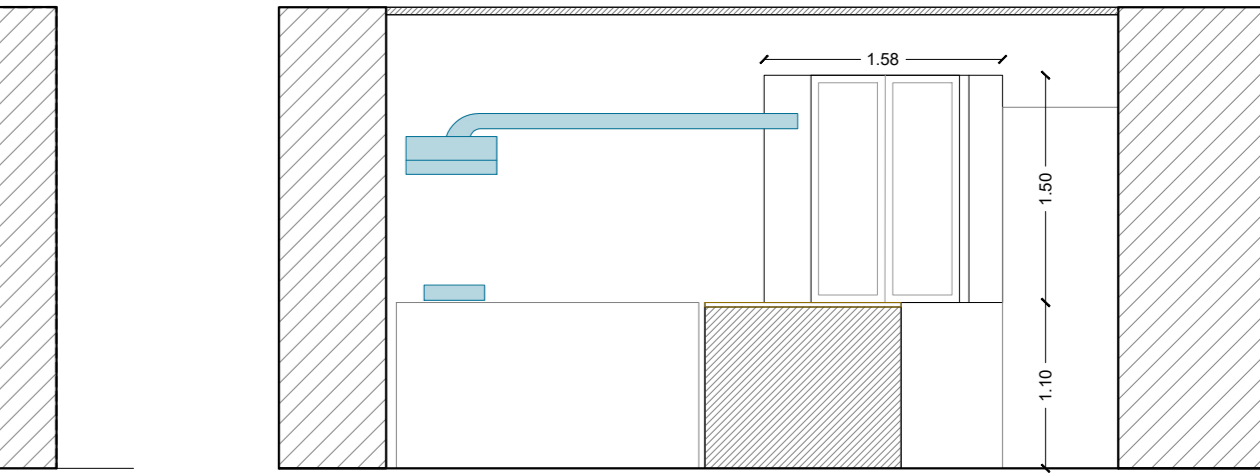
Schema sezioni



SEZIONE C-C'. Scale 1:50



SEZIONE D-D'. Scale 1:50



SEZIONE E-E'. Scale 1:50