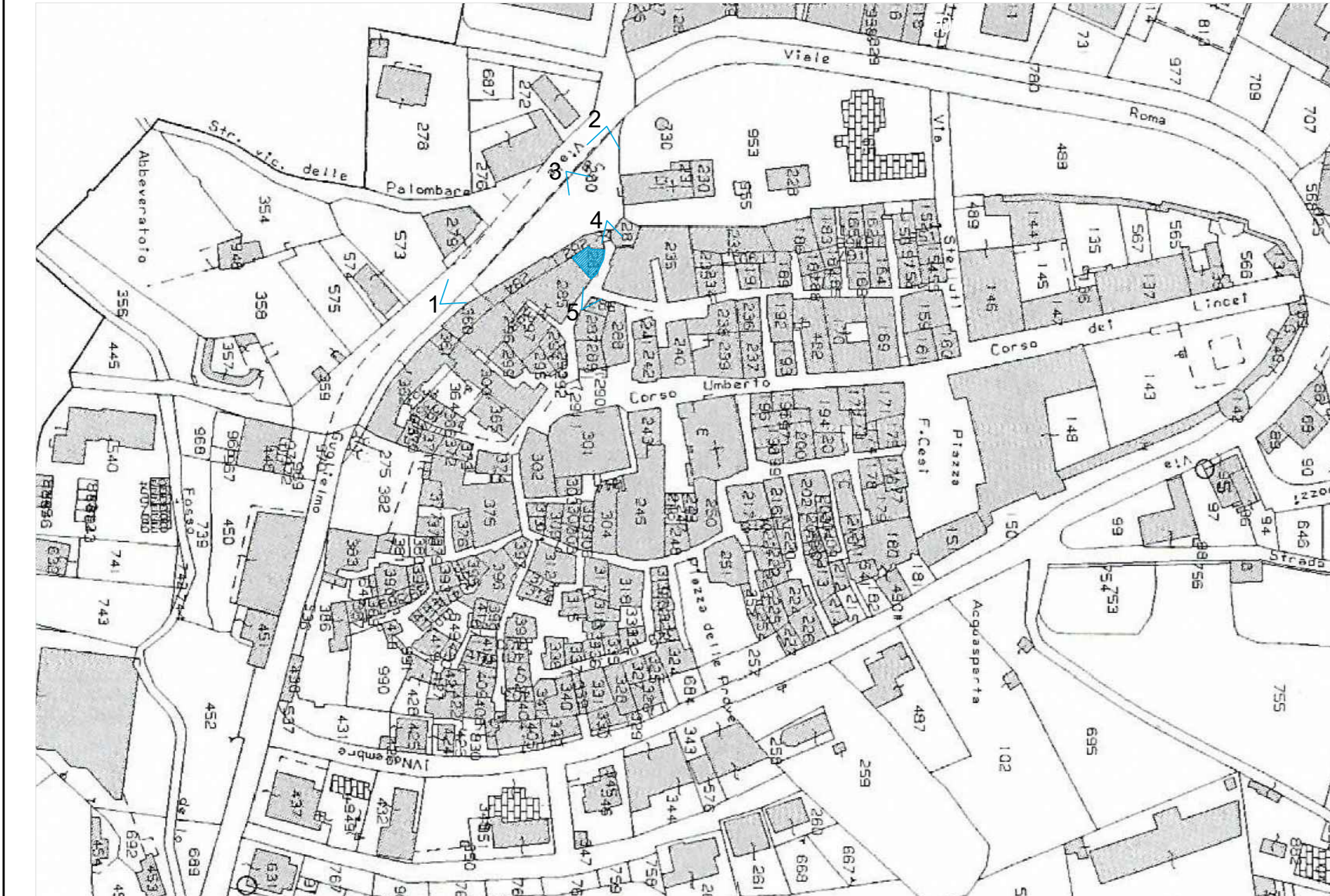


INQUADRAMENTO FOTOGRAFICO DEL CONTESTO



NCEU_Comune di Acquasparta. MAPPA CATASTALE FOGLIO n.40. Scala 1:2000



Foto n.1



Foto n.2



Foto n.3



Foto n.5


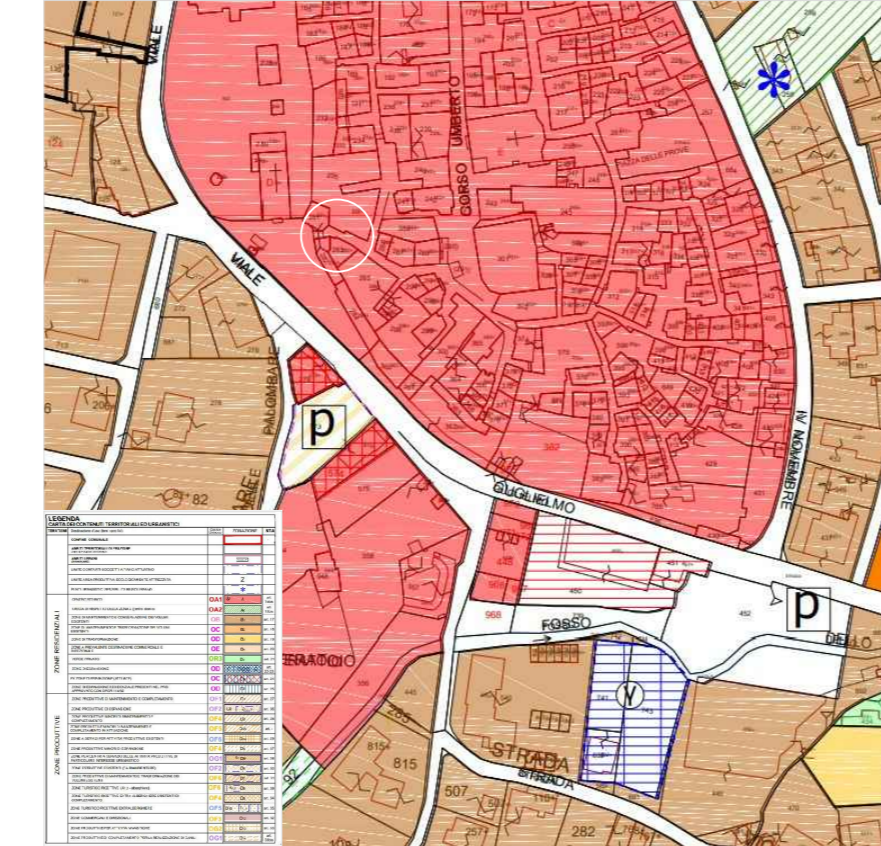


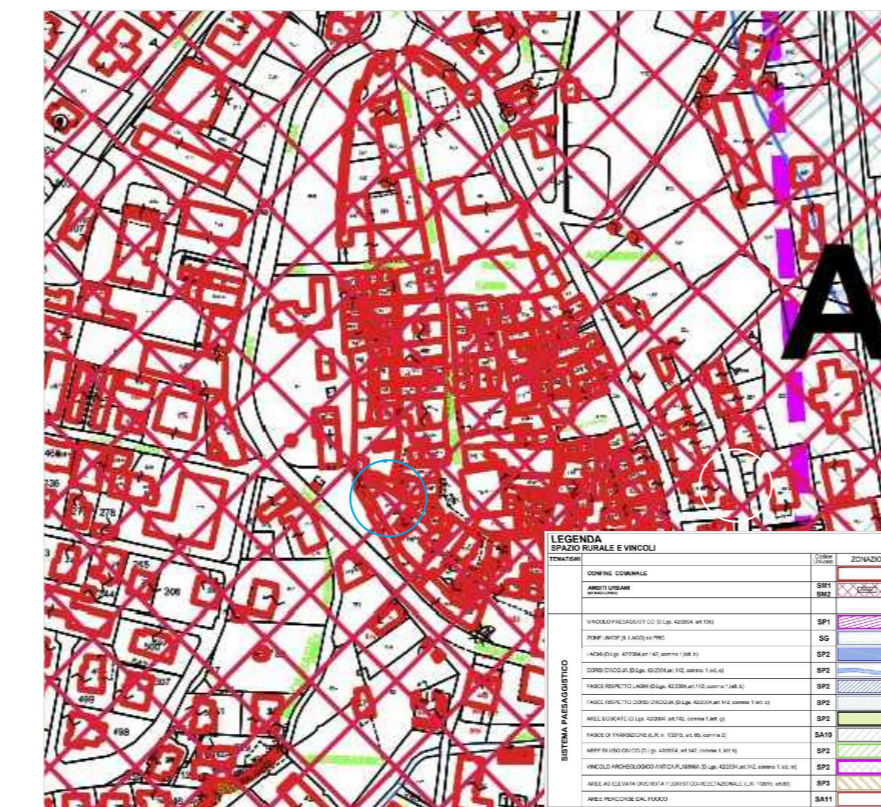
Foto n.4

INQUADRAMENTO STORICO E URBANISTICO

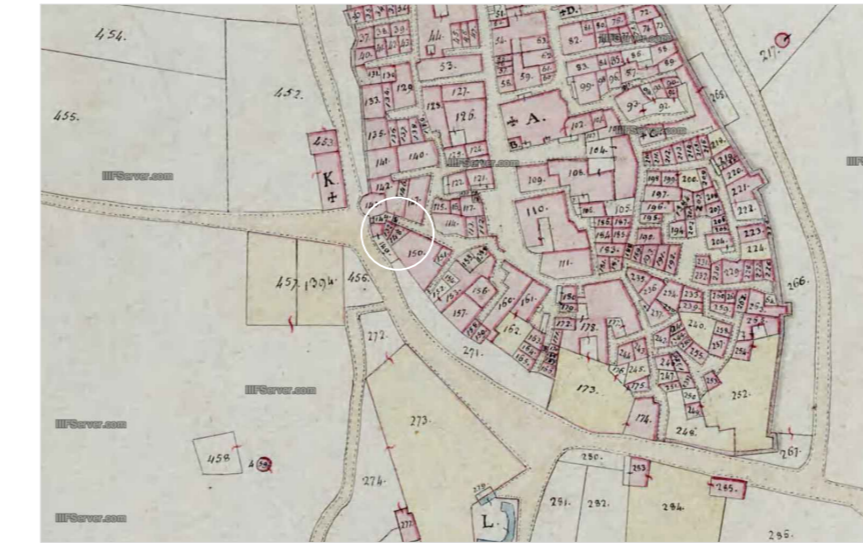
Il Comune di Acquasparta ha approvato nel settembre 2021 la "Variante allo strumento urbanistico comunale" (DGC n.34 del 1.09.2021).
<https://comune.acquasparta.tr.it/it/comune/114-variante-parziale-prg-ps-e-p/>



PRG - PARTE OPERATIVA-PREVISIONI URBANISTICHE
 AREA "centro storico" - NTA art. 15 bis



PRG - PARTE STRUTTURALE - Vincoli e aspetti paesaggistici
 AREA "Ambiti urbani" - NTA art.8



CATASTO GREGORIANO. 1821



FOTO AEREA . VOLO 1940



CESSATO CATASTO URBANO (Ante 1953)
 Area centro storico

INQUADRAMENTO CATASTALE

ELABORATO PLANIMETRICO		Agenzia delle Entrate CATASTO FABBRICATI Ufficio Provinciale di Terni	
Compilato da: Picchiarati Riccardo Iscritto all'albo: Architetti Prov. Terni N. 305		Protocollo n. 188975243 del 20/11/2015 Tipo Mappale n. del Scala 1 : 500	
Comune di Acquasparta Sezione: Foglio: 41 Particella: 283		Dimostrazione grafica dei subalterni	

ELABORATO PARZIALE

PIANO TERZO

PIANO PRIMO

PIANO SECONDO

Estratto Planimetrico
 Part.lla n.283

Agenzia delle Entrate CATASTO FABBRICATI Ufficio Provinciale di Terni		Dichiarazione protocollo n. 188975243 del 20/11/2015 Planimetria di u.s.u. in Comune di Acquasparta Via Galileo Galilei civ. 3	
Identificativi Catastali: Sezione: Foglio: 41 Particella: 283 Subalterno: 9		Compilata da: Picchiarati Riccardo Iscritto all'albo: Architetti Prov. Terni N. 305	

Scheda n. 1 Scala 1:200

PIANO TERZO

PIANO PRIMO

PIANO SECONDO

NCEU - ACQUASPARTA.
 Part. 283 sub.9

PROCEDURA

TRIBUNALE DI TERNI

RGE 117-2022

COMUNE
ACQUASPARTA (TR)

VIA -PIAZZA
VIA G.GALILEI, 3

DATA UDENZA
20.03.2024

PROROGHE/INTEGRAZIONI
Proroga 21.05.2023
Proroga 18.09.2023
Proroga 20.11.2023
Consegna 14.03.2024

ELABORATI

L1.1

INQUADRAMENTO
Particella n.283 sub.9

SCALA
Varie

ORIENTAMENTO

CTU
ARCH. CECILIA BATTISTINI
GEOM. ANDREA PROIETTI
Esperto topografo

TIMBRO CERTIFICAZIONE