

MODULARIO
a.r.r. n. 497

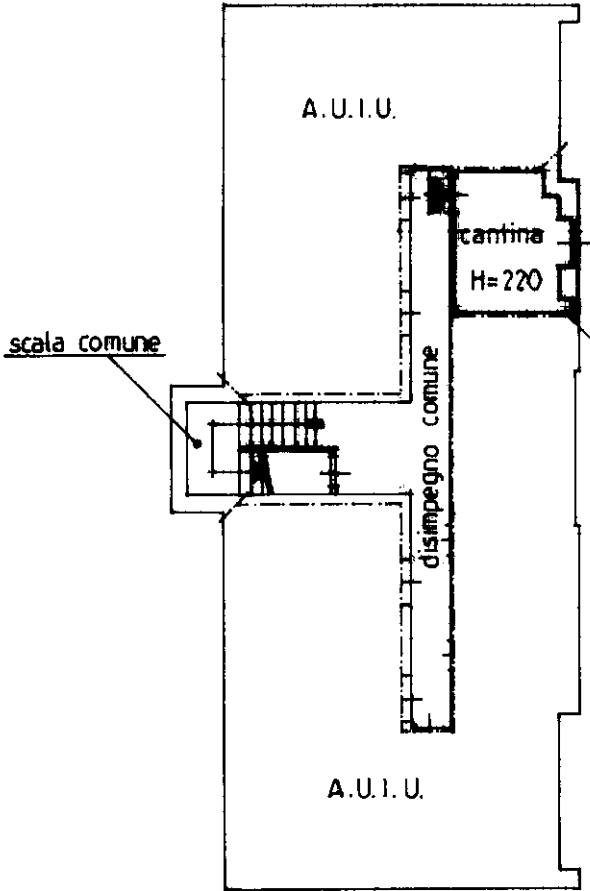


MINISTERO DELLE FINANZE
DIPARTIMENTO DEL TERRITORIO
CATASTO EDILIZIO URBANO (RDL 13-4-1939, n. 652)

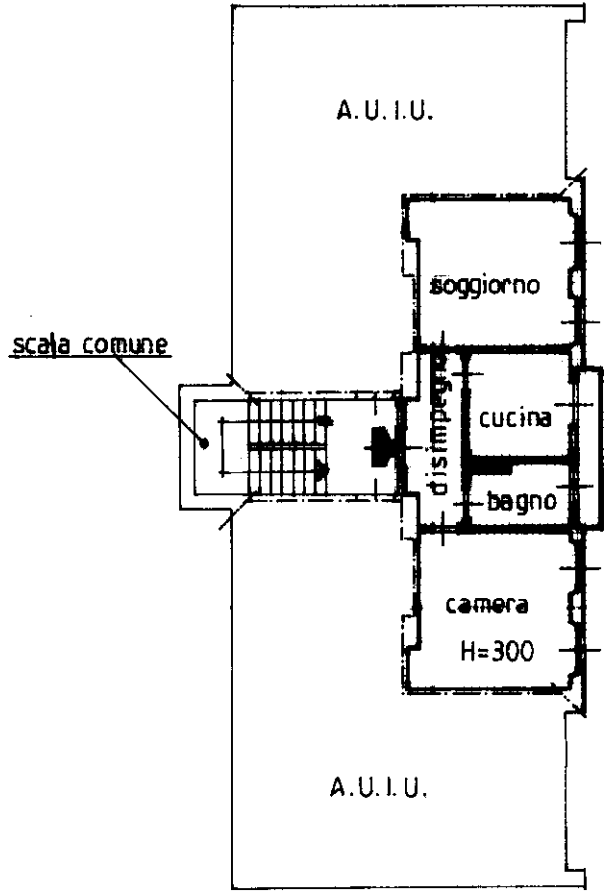
MOD. BN (CEU)

LIRE
200

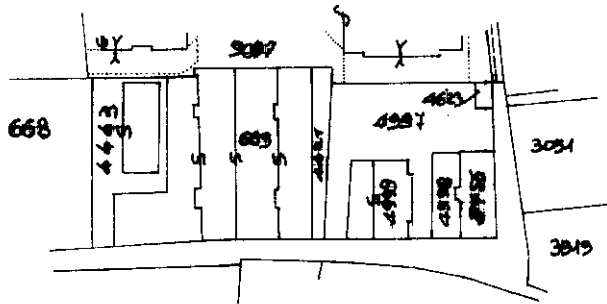
Planimetria di u.i.u. in Comune di MALNATE via DELLE VITTORIE civ. 15



PIANO SEMINTERBATO

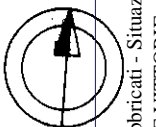


PIANO SECONDO



ESTRATTO DI MAPPA
1:2000

ORIENTAMENTO




SCALA DI 1:2000

Roma - Istituto Poligrafico e Zecca dello Stato - P.V.

maur 01
Fabbricati - Situazione al 28/03/2024 - Comune di MALNATE(ES63) - < Sez. urbana MA - Foglio 7 - Particella 2756 - Subalterno 8 >
DELLE VITTORIE n. 3 Piano S1-2

Dichiarazione di N.C.
Denuncia di variazione
Ultima planimetria in atti
Data presentazione: 14/04/1999
Totale schede: 17
n. 2756 sub. 8

Compilata dal **ARCHITETO**
(Titolo, cognome e nome)
MARIO GALBIATI
di **VAPESE** ARCHITETTI
n. 1158
della provincia di **VAPESE**
data _____ Firma _____



RISERVATO ALL'UFFICIO
14 APR 1999
801928