

**Agenzia delle Entrate
CATASTO FABBRICATI
Ufficio Provinciale di
Gorizia**

Dichiarazione protocollo n. GO0010452 del 28/03/2017
Planimetria di u.i.u. in Comune di Dolegna Del Collio
Localita' Mernico

civ. 26

Identificativi Catastali:

Sezione: B
Foglio: 7
Particella: 2697
Subalterno: 1

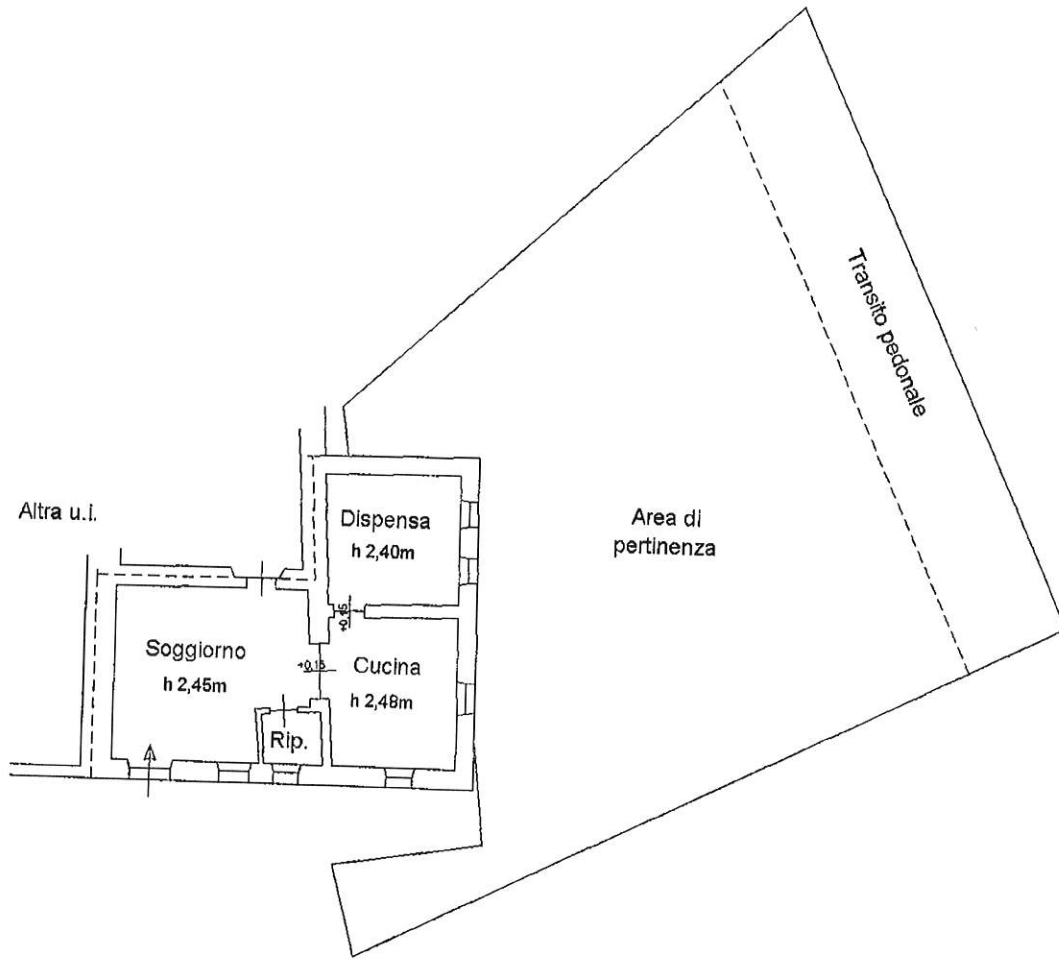
Compilata da:
Zuiani Corrado
Iscritto all'albo:
Geometri

Prov. Udine

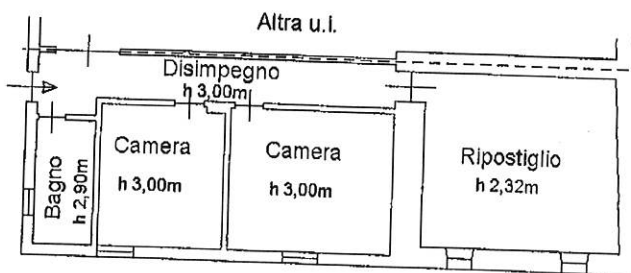
N. 2265

Scheda n. 1

Scala 1:200



PIANO TERRA



PIANO PRIMO



Catasto dei Fabbricati - Situazione al 19/12/2023 - Comune di DOLEGNA DEL COLLIO(D321) - < Sez. urbana B - Foglio 7 - Particella 2697 - Subalterno 1 > - Uju grafiata

Ultima planimetria in atti

Data: 19/12/2023 - n. T354163 - Richiedente: LPPNTN54E15E098F

Totale schede: 1 - Formato di acquisizione: A4(210x297) - Formato stampa richiesto: A4(210x297)

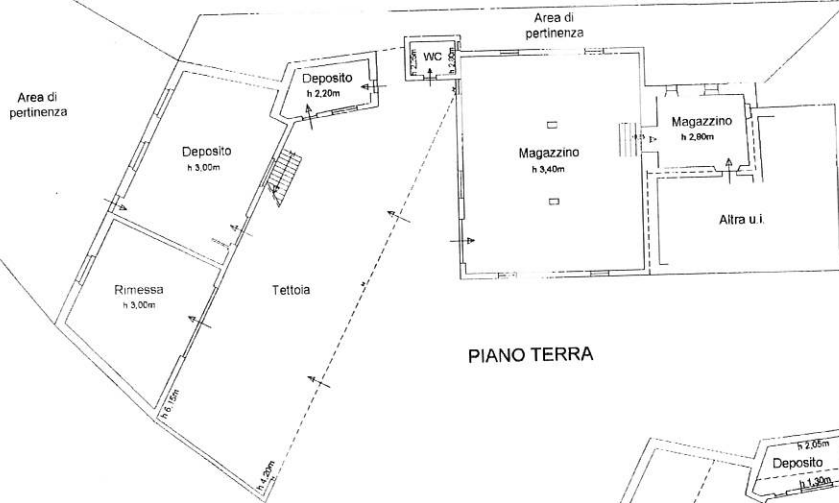
Agenzia delle Entrate
CATASTO FABBRICATI
 Ufficio provinciale di
 Gorizia

Dichiarazione protocollo n. G00010452 del 28/03/2017
 Planimetria di u.i.u. in Comune di Dolegna Del Collio
 Localita' Mernico civ. 26

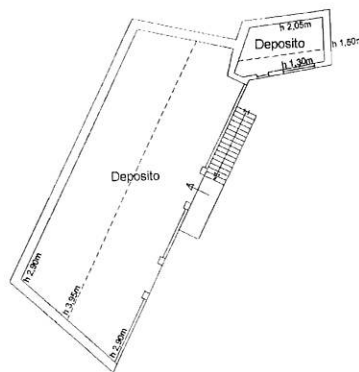
Identificativi Catastali:
 Sezione: B
 Foglio: 7
 Particella: 2697
 Subalterno: 2

Compilata da:
 Zuliani Corrado
 Iscritto all'albo:
 Geometri
 Prov. Udine N. 2265

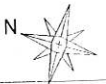
n. 1
 Scala 1: 200



PIANO TERRA



PIANO PRIMO



Data: 19/12/2023 - 15:16:55 - Riduzione: I.PINTINQUELSEBONE
 Firma: code: I - numero di registrazione: A32934230 - Firma stampata: A32934230
 Ultima planimetria: 489

Data: 19/12/2023 - 15:16:55 - Riduzione: I.PINTINQUELSEBONE