



N 5033300

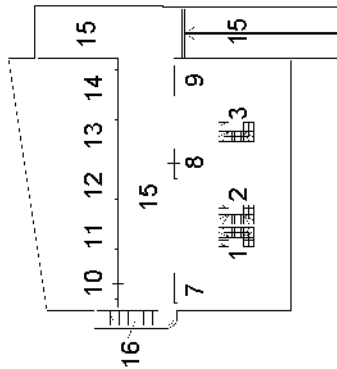
K 1566400

1 Particella: 137

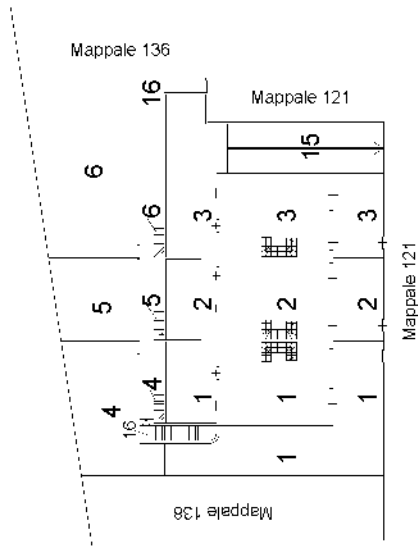
Comune: (BG) TORRE PALLAVICINA Scala originale: 1:2000  
Dimensione cornice: 534.000 x 378.000 metriProtocollo pratica T38556/2024  
Foglio: 8 1-Nov-2024 20:11:53

<b>ELABORATO PLANIMETRICO</b>	Compilato da: Colombo Diego	Iscritto all'albo: Geometri	Frov. Milano	N. 10646
Comune di Torre Pallavicina	Sezione:	Foglio: 3	Particella: 137	del
Dimostrazione grafica dei subalberi			Prospetto n. 41165	del 13/02/2007
			Scala 1 : 500	

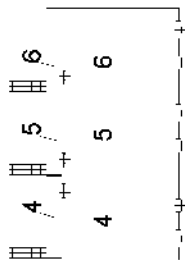
**PIANTA PIANO INTERRATO**



**PIANTA PIANO TERRA**



**PIANTA PIANO PRIMO**



**PIANTA PIANO PRIMO**



**Agenzia del Territorio  
CATASTO FABBRICATI  
Ufficio Provinciale di  
Bergamo**

Dichiarazione protocollo n. BG0093715 del 12/03/2007

Planimetria di u.i.u. in Comune di Torre Pallavicina

Strada Di Lottizzazione

civ. SN

Identificativi Catastali:

Sezione:

Foglio: 3

Particella: 137

Subalterno: 2

Compilata da:  
Colombo Diego

Iscritto all'albo:  
Geometri

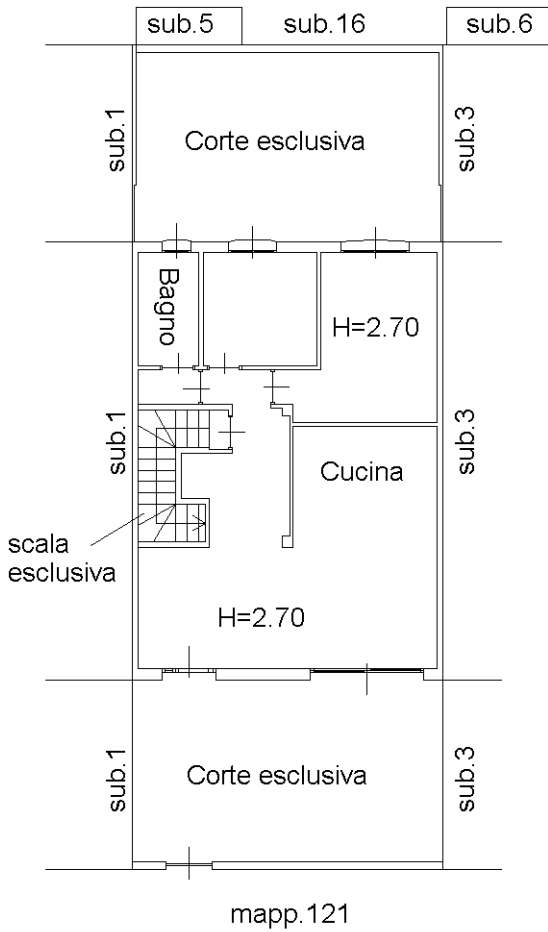
Prov. Milano

N. 10646

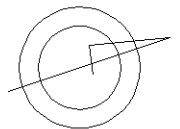
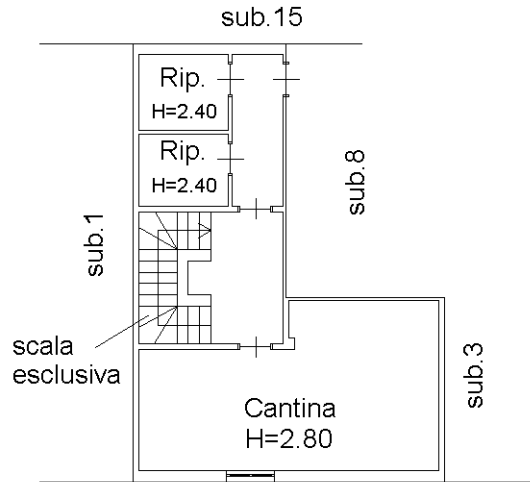
Scheda n. 1

Scala 1:200

### PIANTA PIANO TERRA



### PIANTA PIANO INTERRATO



Ultima planimetria in atti

Catasto dei Fabbricati - Situazione al 01/11/2024 - Comune di TORRE PALLAVICINA(L.276) - < Foglio 3 - Particella 137 - Subalterno 2 >  
STRADA DI LOTTIZZAZIONE n. SN Piano S1-T

**Agenzia del Territorio  
CATASTO FABBRICATI  
Ufficio Provinciale di  
Bergamo**

Dichiarazione protocollo n. BG0093715 del 12/03/2007

Planimetria di u.i.u. in Comune di Torre Pallavicina

Strada Di Lottizzazione

civ. SN

Identificativi Catastali:

Sezione:  
Foglio: 3  
Particella: 137  
Subalterno: 8

Compilata da:  
Colombo Diego

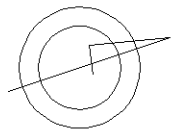
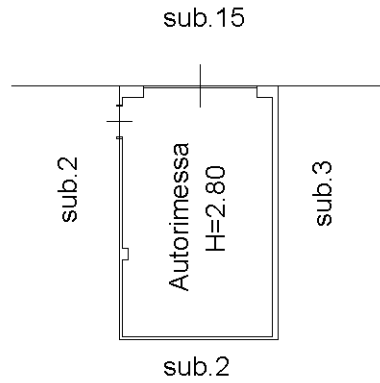
Iscritto all'albo:  
Geometri

Prov. Milano

N. 10646

Scheda n. 1      Scala 1:200

### PIANTA PIANO INTERRATO



Ultima planimetria in atti