

**Agenzia del Territorio
CATASTO FABBRICATI
Ufficio Provinciale di
Padova**

Dichiarazione protocollo n. PD0322955 del 29/11/2012

Planimetria di u.i.u. in Comune di Grantorto

Via Carlo Alberto

civ. 98

Identificativi Catastali:

Sezione:

Foglio: 1

Particella: 492

Subalterno: 2

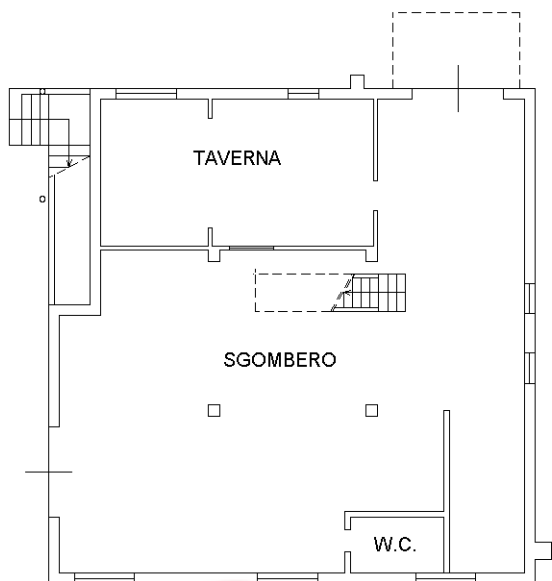
Compilata da:
Canaia Gianvito

Iscritto all'albo:
Geometri

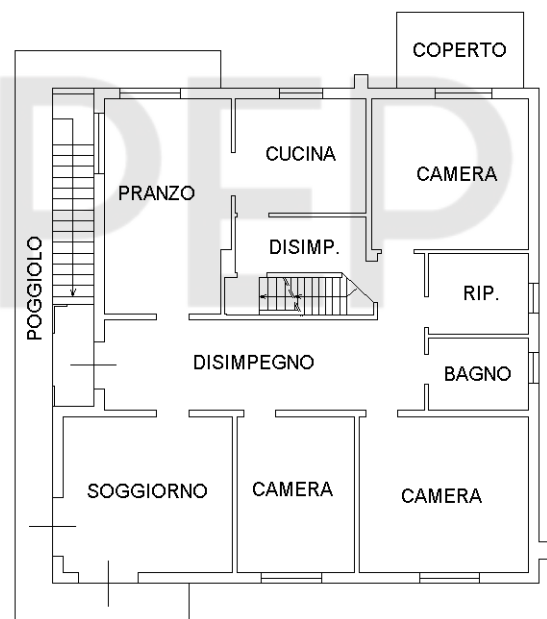
Prov. Padova

N. 3214

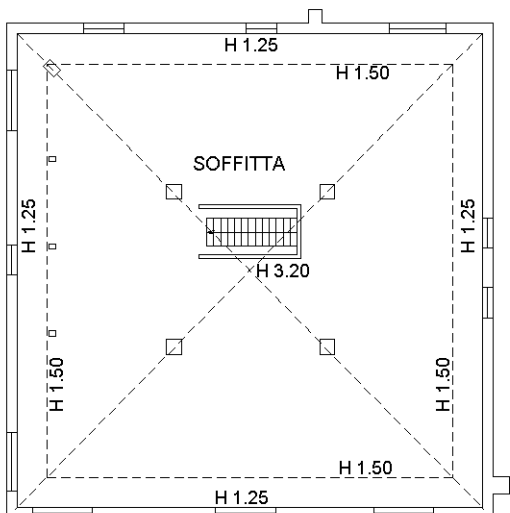
Scheda n. 1 Scala 1:200



PIANO TERRA
H 2.90

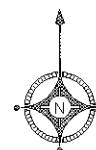


PIANO PRIMO
H 2.95



Ultima planimetria in atti PIANO SECONDO

Catasto dei Fabbricati - Situazione al 25/05/2017 - Comune di GRANTORTO (E145) - < Foglio: 1 - Particella: 492 - Subalterno: 2 >
VIA CARLO ALBERTO n. 98 piano: T-1-2;



Agenzia del Territorio
CATASTO FABBRICATI
Ufficio provinciale di
Padova

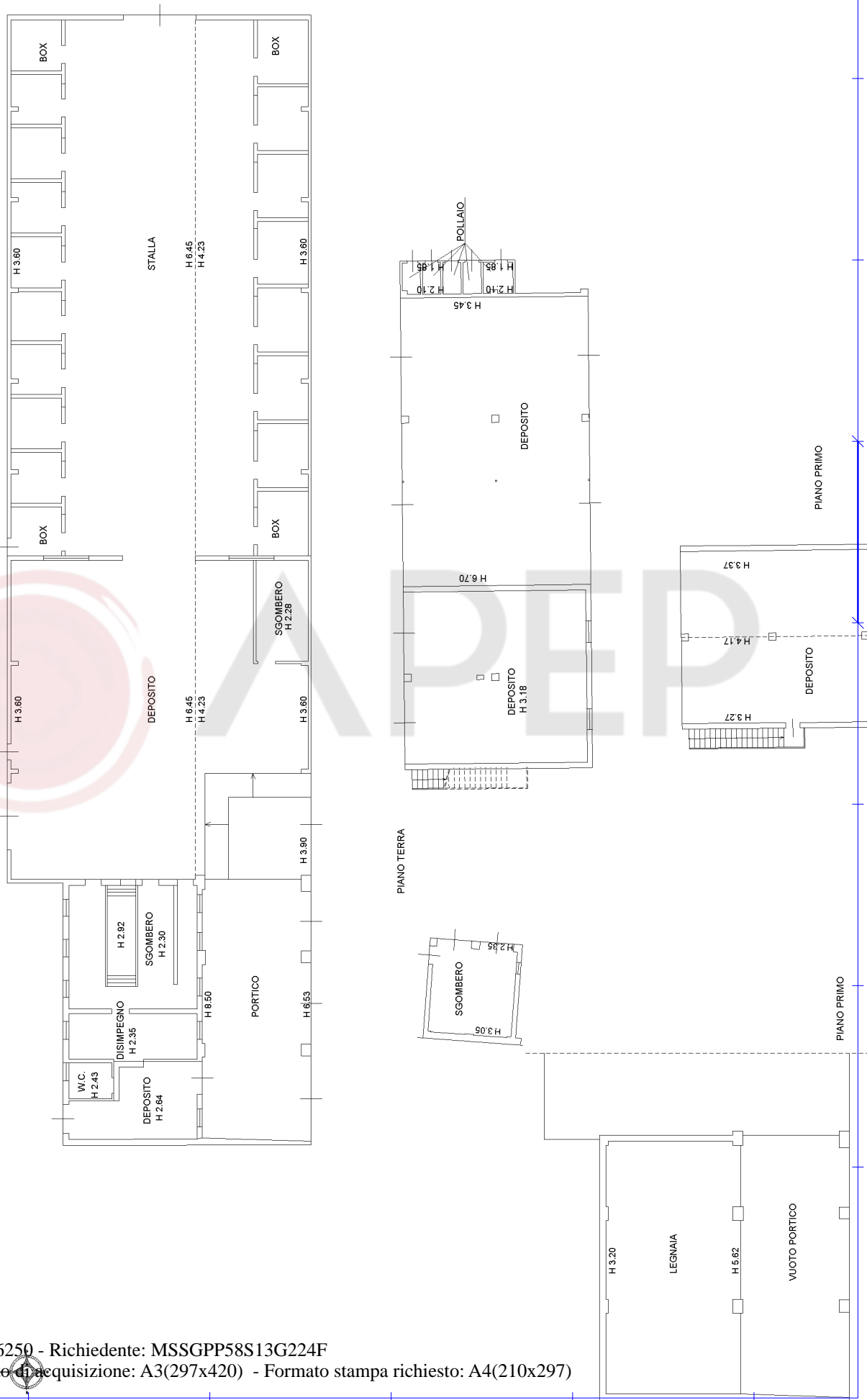
Dichiarazione protocollo n. PD0322955 del 29/11/2012
Planimetria di u.i.u. in Comune di Grantorto
Via Carlo Alberto

civ. 98

Identificativi Catastali:
Sezione: 1
Foglio: 1
Particella: 492
Subalterno: 3

Compilata da:
Canaia Gianvito
Iscritto all'albo:
Geometri
Prov. Padova
N. 3214

Scheda n. 1 - Scala 1: 200



Catasto dei Fabbricati - Situazione al 25/05/2017 - Comune di GRANTORTO (E145) - < Foglio: 1 - Particella: 492 - Subalterno: 3 >
VIA CARLO ALBERTO n. 98 piano: T-1;