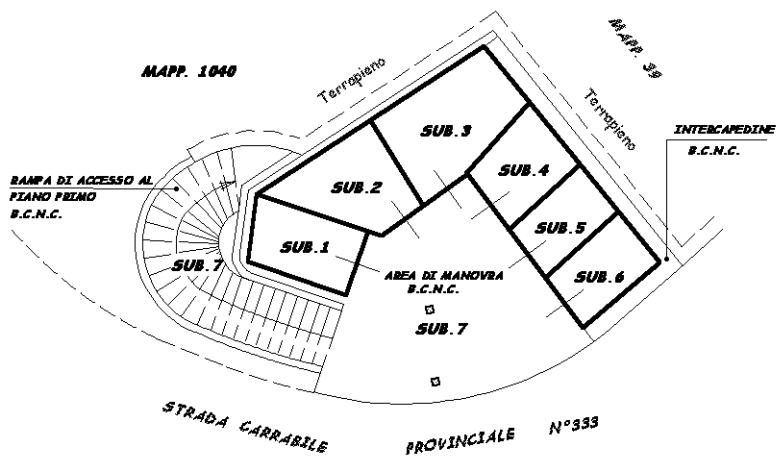


ELABORATO PLANIMETRICO	
Compilato da: Pinna Paolo	
Iscritto all'albo: Geometri	
Prov. Genova	N. 2989

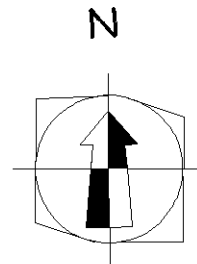
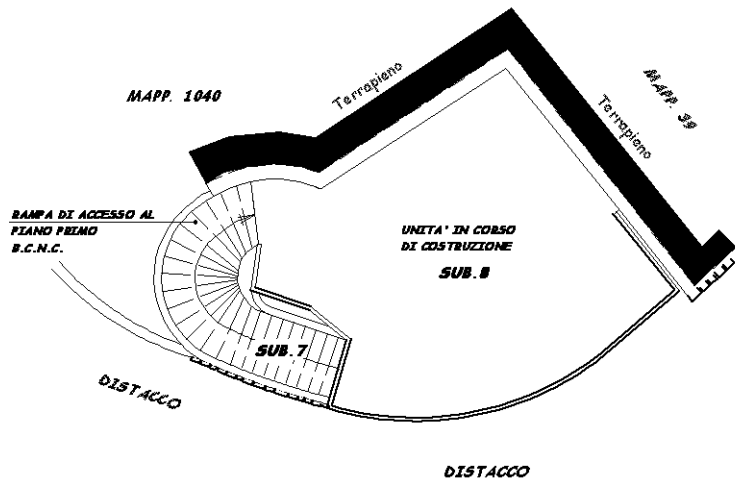
Comune di Uscio	Protocollo n. GE0275322 del 11/08/2010
Sezione: Foglio: 17 Particella: 377	Tipo Mappale n. 273762 del 09/08/2010

Dimostrazione grafica dei subalterni Scala 1 : 400

PIANTA PIANO TERRA (H. 2,40 mt)



PIANTA PIANO PRIMO



Ultima planimetria in atti