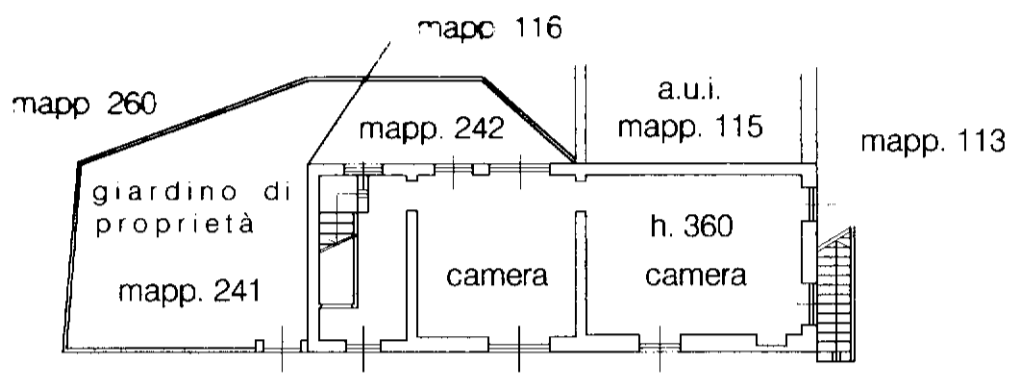


**Agenzia del Territorio  
CATASTO FABBRICATI  
Ufficio Provinciale di  
Milano**

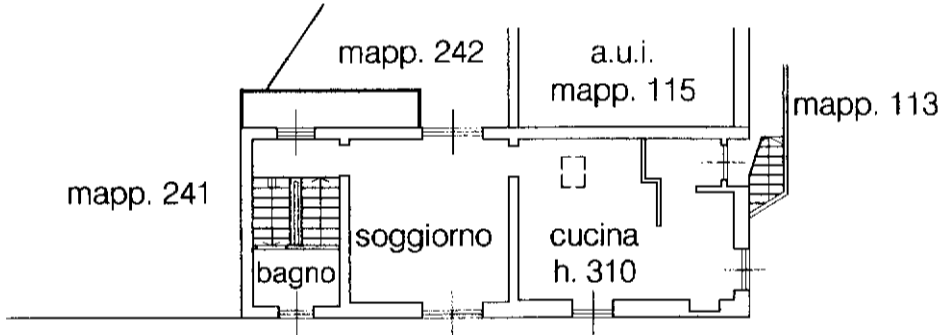
Dichiarazione protocollo n. 000570549 del 24/06/2003	
Planimetria di u.i.u. in Comune di Meda	
Via Cristoforo Colombo	civ. 94
Identificativi Catastali:	Compilata da: Radice Romeo
Sezione:	Iscritto all'albo: Geometri
Foglio: 20	Prov. Milano
Particella: 115	N. 9605
Subalterno: 701	

Scheda n. 1      Scala 1:200



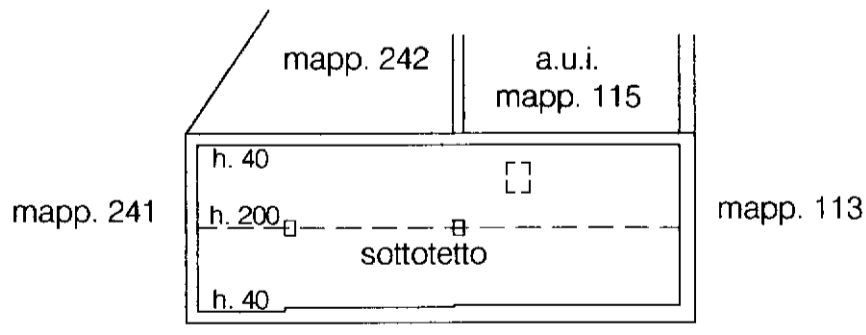
Via Colombo

**PIANO TERRA**



Via Colombo

**PIANO PRIMO**



Via Colombo

**PIANO SECONDO  
(SOTTOTETTO)**



mapa 01

Catasto dei Fabbricati - Situazione al 11/10/2024 - Comune di MEDA (F078) - < Foglio 20 - Particella 242 - Subalterno > - Uju graffiata  
VIA CRISTOFORO COLOMBO n. 94 Piano T-1-2