

Dichiarazione protocollo n. 225764 | 30/07/2002

**Agenzia del Territorio  
CATASTO FABBRICATI  
Ufficio Provinciale di  
Lecce**

Planimetria di u.i.u. in Comune di Casarano

Zona Industriale

civ. SNC

Identificativi Catastali:

Sezione:

Foglio: 6

Particella: 154

Subalterno: 1

Compilata da:

Danese Giuseppe Antonio

Iscritto all'albo:

Geometri

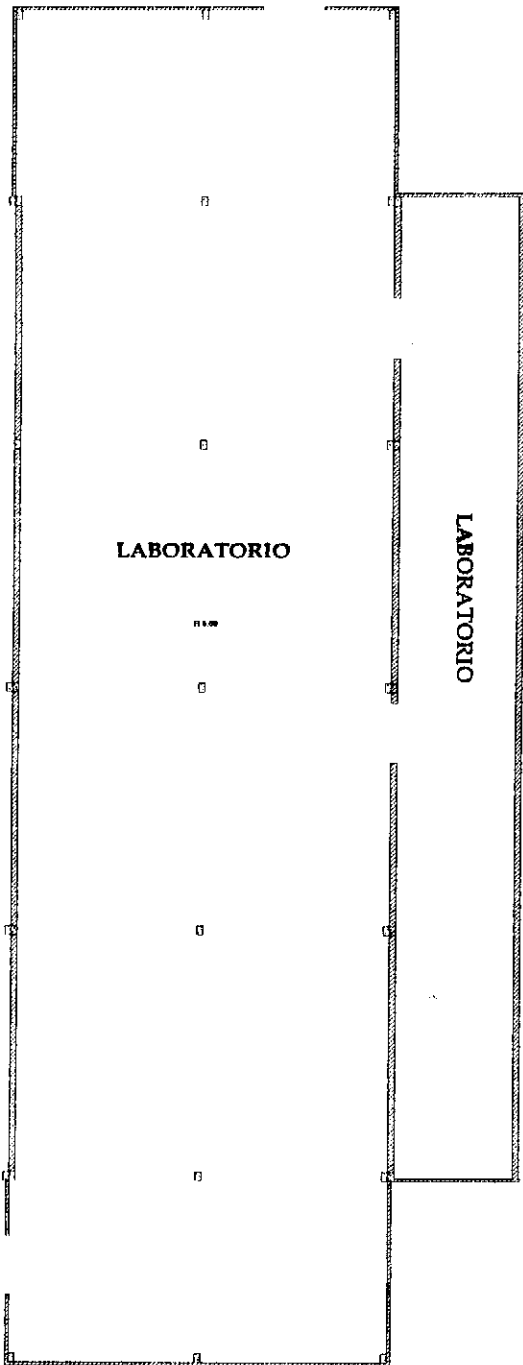
Prov. Lecce

N. 2513

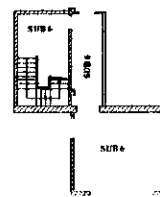
Scheda n. 1

Scala 1:500

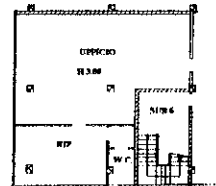
### PIANO TERRA



### PIANO TERRA



### PIANO PRIMO



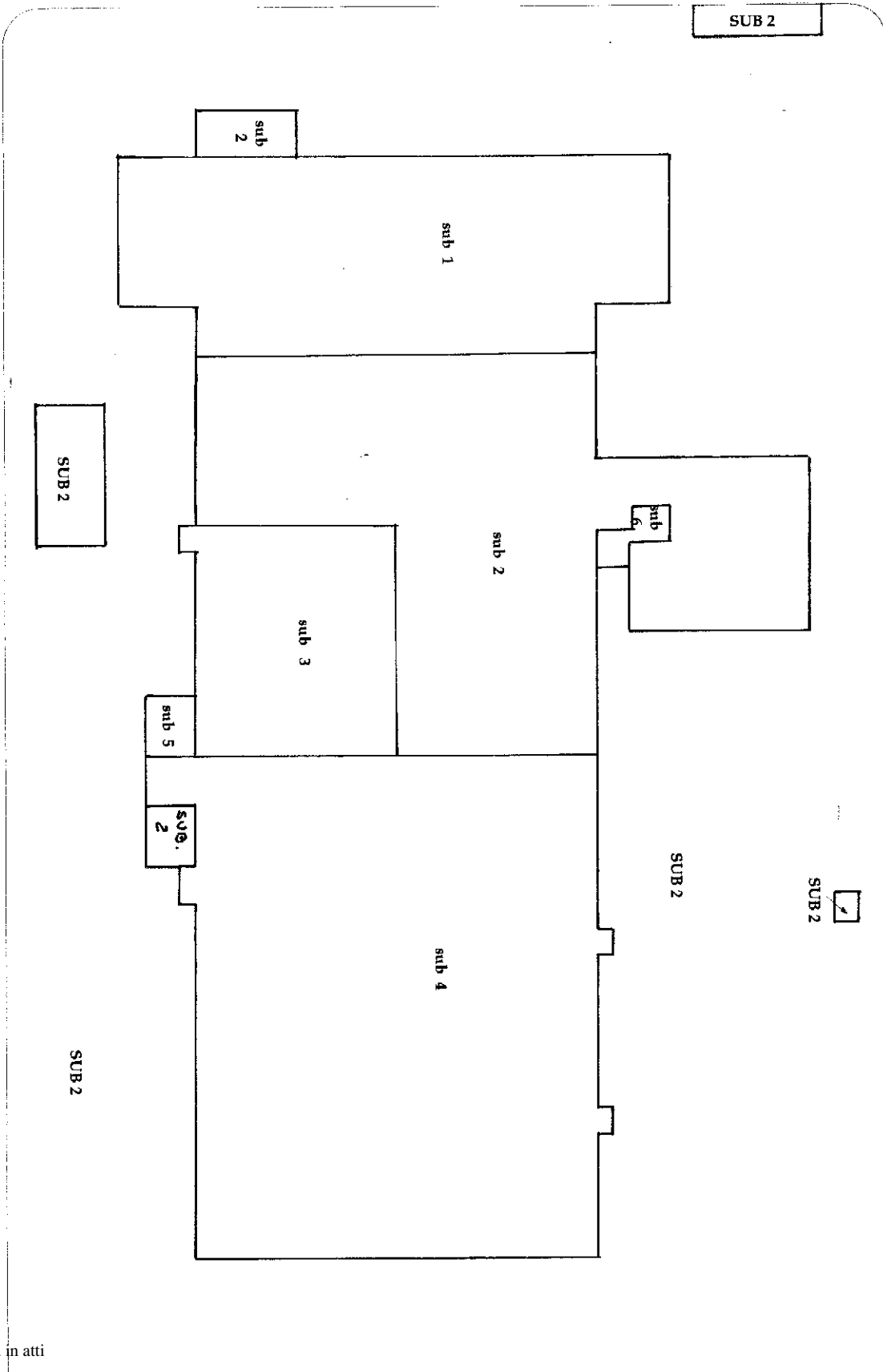
Catasto dei Fabbricati - Situazione al 17/04/2024 - Comune di CASARANO(B936) - < Foglio 6 - Particella 154 - Subalterno 1 >  
VIA ENZO FERRARI n. SNC Piano T-1

Ultima planimetria in atti

Agenzia del Territorio  
**CATASTO FABBRICATI**  
Ufficio Provinciale di  
Lecce

ELABORATO PLANIMETRICO	
Compilato da:	Danese Giuseppe Antonio
Iscritto all'albo:	Geometri
Prov. Lecce	N. 2513

Comune di Casarano	Protocollo n. 000225764 del 30/07/2002
Sezione: Foglio: 6 Particella: 154	Tipo Mappale n. del
Dimostrazione grafica dei subalterni	Scala 1 : 1000



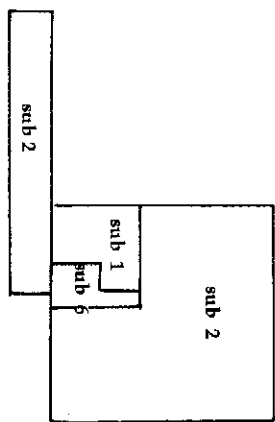
**PIANO TERRA**

Ultima planimetria in atti

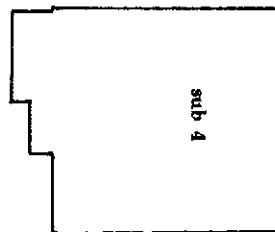
Agenzia del Territorio  
**CATASTO FABBRICATI**  
Ufficio Provinciale di  
Lecce

ELABORATO PLANIMETRICO	
Compilato da: Danese Giuseppe Antonio	
Iscritto all'albo: Geometri	
Prov. Lecce	N. 2513

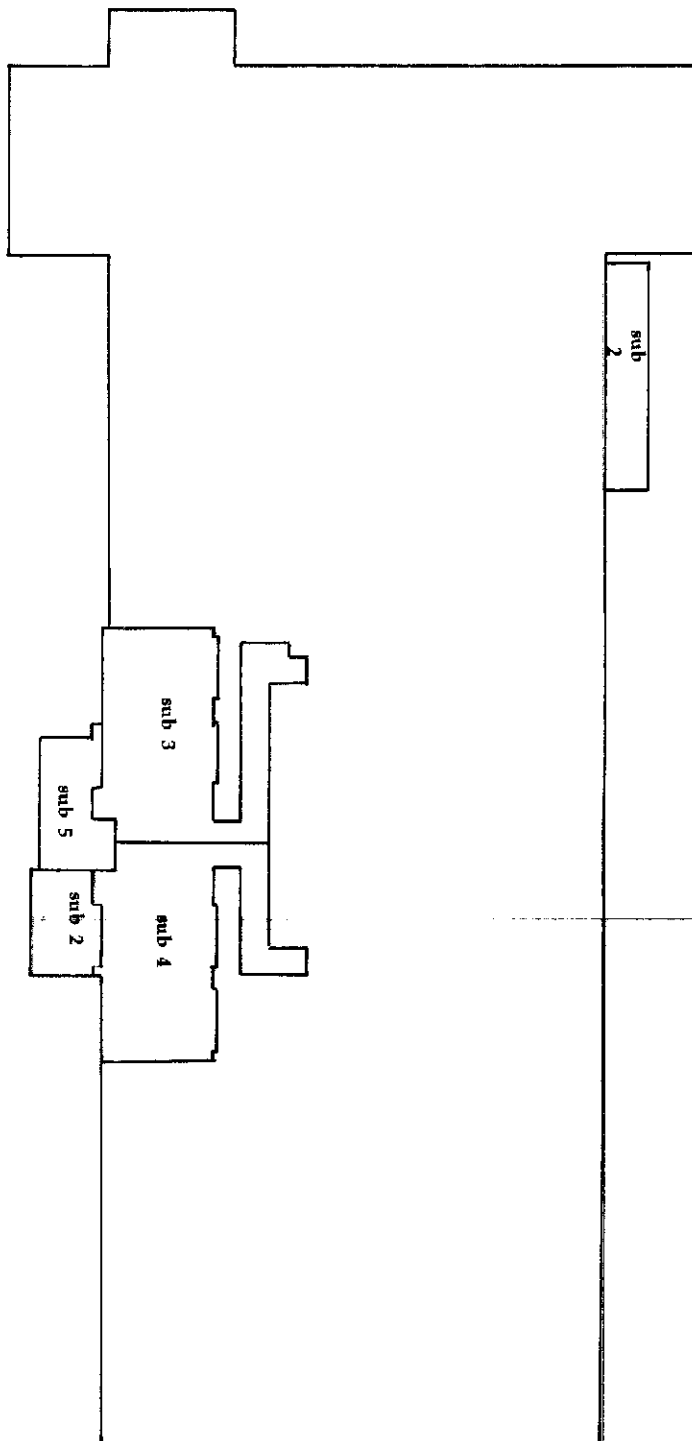
Comune di Casarano	Protocollo n. 000225764 del 30/07/2002
Sezione: Foglio: 6 Particella: 154	Tipo Mappale n. del
Dimostrazione grafica dei subalterni	Scala 1 : 1000



**PIANO PRIMO**



**PIANO SECONDO**



**PIANO INTERRATO**

Ultima planimetria in atti