

**Agenzia del Territorio  
CATASTO FABBRICATI**  
Ufficio provinciale di  
Lucca

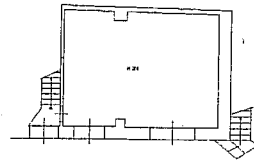
Dichiarazione protocollo n. LU0208523 del 30/11/2009  
Planimetria di v.i.u. in Comune di Lucca  
Via Del Brennero

Scala 1:200

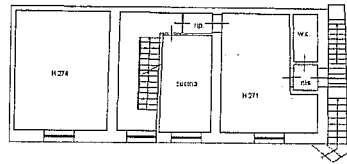
civ. SNC

Comune di Lucca  
Fallia Antonio  
Iscritto all'albo:  
Geometri  
Prov. Lucca  
N. 1316

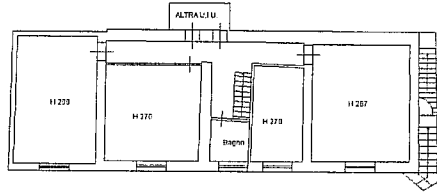
Sezione: 12  
Foglio: 12  
Particella: 318  
Subalterno: 504



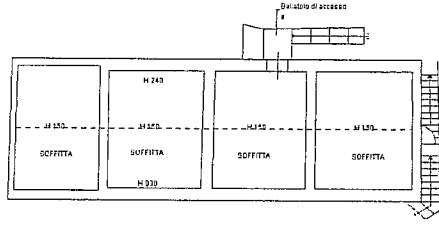
PIANO TERRA



PIANO PRIMO



PIANO SECONDO



PIANO TERZO



**Agenzia del Territorio**  
**CATASTO FABBRICATI**  
**Ufficio Provinciale di**  
**Lucca**

Dichiarazione protocollo n. LU0045631 del 23/03/2005

Planimetria di u.i.u. in Comune di Lucca

Via Del Brennero

civ. SNC

Identificativi Catastali:

Sezione:  
Foglio: 12  
Particella: 582  
Subalterno: 1

Compilata da:  
Silvestri Manrico  
Iscritto all'albo:  
Geometri

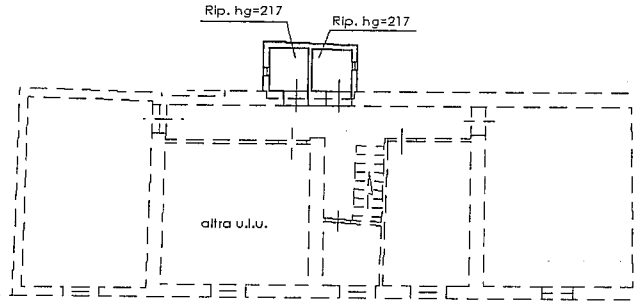
Prov. Lucca

N. 1044

Scheda n. 1

Scala 1:200

PIANO SECONDO



NORD

Ultima planimetria in atti

Data: 03/05/2024 - n. T324585 - Richiedente: MZZSFN70C48E715I

Totale schede: 1 - Formato di acquisizione: A4(210x297) - Formato stampa richiesto: A4(210x297)