

MODULARIO
F. rig. rend. 487

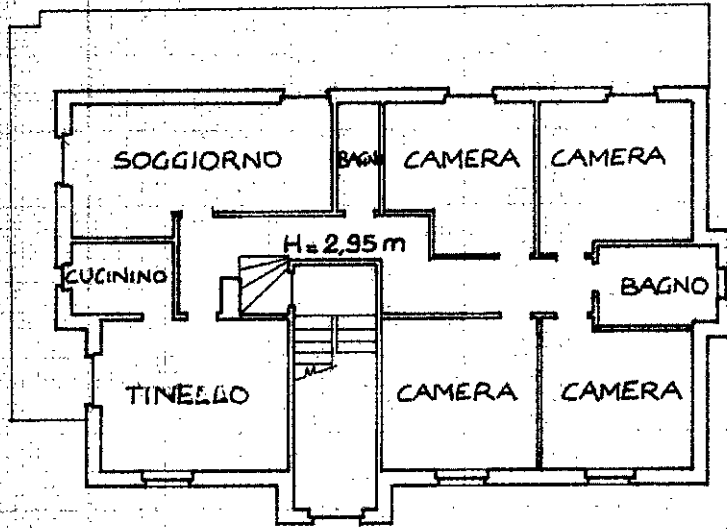


MINISTERO DELLE FINANZE
DIREZIONE GENERALE DEL CATASTO E DEI SS.TT.EE.
CATASTO EDILIZIO URBANO (RDL 13-4-1939, n. 652)

MOD. BN (CEU)

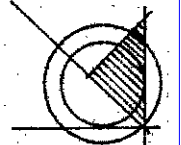
LIRE
250

Planimetria di u.i.u. in Comune di CEVA via Garzese civ. 8



PIANO TERRENO

ORIENTAMENTO



SCALA DI 1:200

Ultima planimetria in atti
 Dichiarazione di N.C.
 Denuncia di variazione
Data presentazione: 09/08/1991 - Data: 13/07/2023 - n. 1211955 - Richiedente: TSSCLD81H29F351A
Totale schede catastali: 34
n. 30 sub. 3

Compilata dal Geometri
(Titolo: cognome e nome)
CAALOTTO FERRI
della provincia di Cuneo n. 1898
data 28.6.94 Firma Calotto

RISERVATO ALL'UFFICIO

mapa 01
Catasto dei Fabbricati - Situazione al 13/07/2023 - Comune di CEVA (C589) - < Foglio 34 - Particella 183 - Subalterno 6 >
VIA CARROSSO n. 8 PIANO 1

Agenzia delle Entrate
CATASTO FABBRICATI
Ufficio Provinciale di
Cuneo

Dichiarazione protocollo n. CN0010933 del 20/01/2014

Planimetria di u.i.u. in Comune di Ceva

Via Garessio

civ. 8

Identificativi Catastali:

Sezione:

Foglio: 34

Particella: 183

Subalterno: 12

Compilata da:

Raimondi Federica

Iscritto all'albo:

Geometri

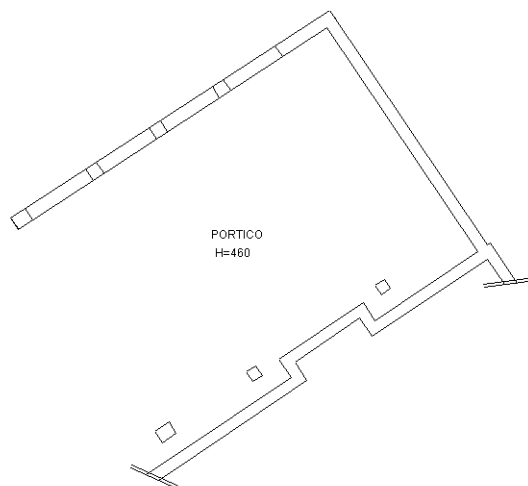
Prov. Mondovi'

N. 555

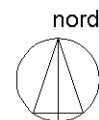
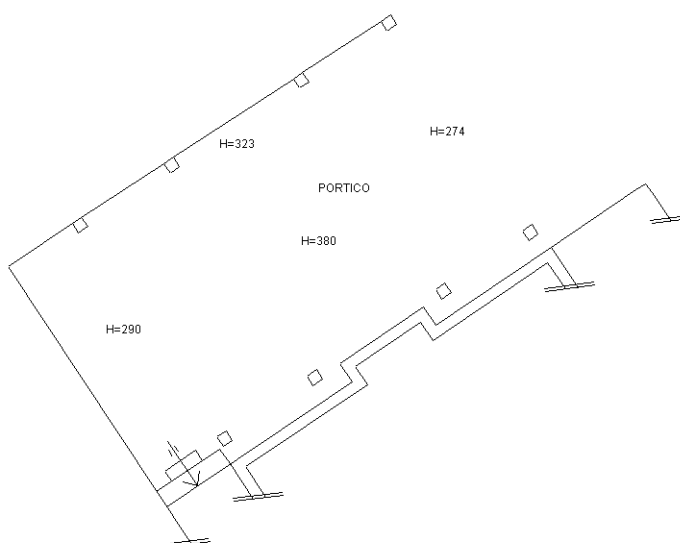
Scheda n. 1

Scala 1:200

PIANTA PIANO PRIMO SOTTERRANEO



PIANTA PIANO TERRENO



Ultima planimetria in atti

Catasto dei Fabbricati - Situazione al 13/07/2023 - Comune di CEVA(C589) - < Foglio 34 - Particella 183 - Subalterno 12 >
VIA GARESSIO n. 8 Piano S1-T

Agenzia delle Entrate
CATASTO FABBRICATI
Ufficio Provinciale di
Cuneo

Dichiarazione protocollo n. CN0082740 del 14/04/2014

Planimetria di u.i.u. in Comune di **Ceva**

Via Garessio

civ. 8

Identificativi Catastali:

Sezione:
Foglio: **34**
Particella: **183**
Subalterno: **13**

Compilata da:

Raimondi Federica

Iscritto all'albo:
Geometri

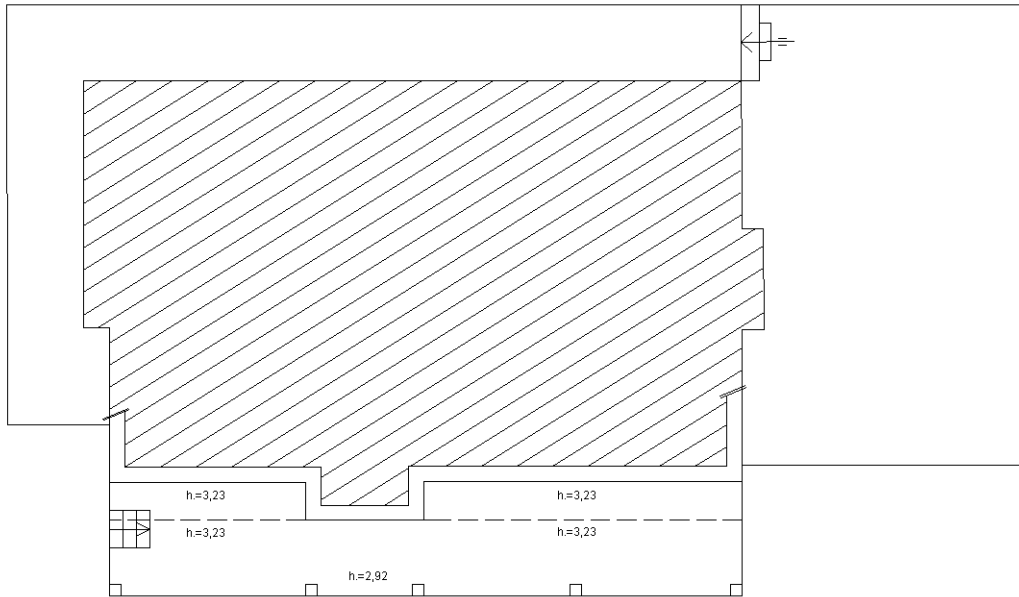
Prov. **Cuneo**

N. **555**

Scheda n. **1**

Scala 1: **200**

PIANTA PIANO TERRENO



Ultima planimetria in atti

MODULARIO
F. rig. rend. 497

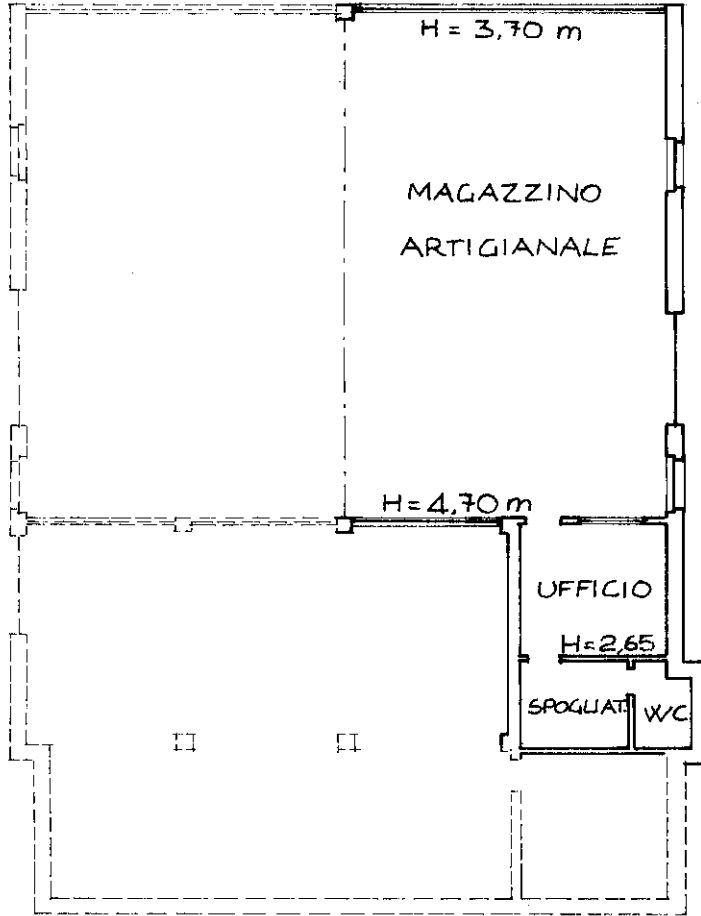


MINISTERO DELLE FINANZE
DIREZIONE GENERALE DEL CATASTO E DEI SS.TT.EE.
CATASTO EDILIZIO URBANO (RDL 13-4-1939, n. 652)
* Scala originale non disponibile. *

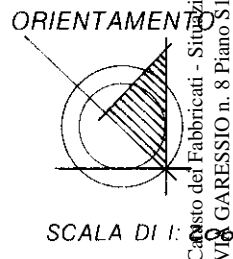
MOD. BN (CEU)

LIRE
350

Planimetria di u.i.u. in Comune di CEVA via Garesio civ. 8



PIANO SEMINTERRATO



Ultima planimetria in atti
Dichiarazione di N.C.
Data Presentazione: 09/08/1991 e Data: 13/07/2023
Totale schede: 1 - Formato di acquisizione: A4(210x297) - Formato stampa richiesto: A4(210x297)
Identificativi catastali
F. 34
n. 30 sub 6

Compilata dal Geometra
(Titolo, cognome e nome)
CARLOTTO PIERO
Richiedente: TSSCLD81H29F351A
Iscritto all'albo dei Geometri
della provincia di Cuneo n. 1398

RISERVATO ALL'UFFICIO

MODULARIO
F. rig. rend. 497



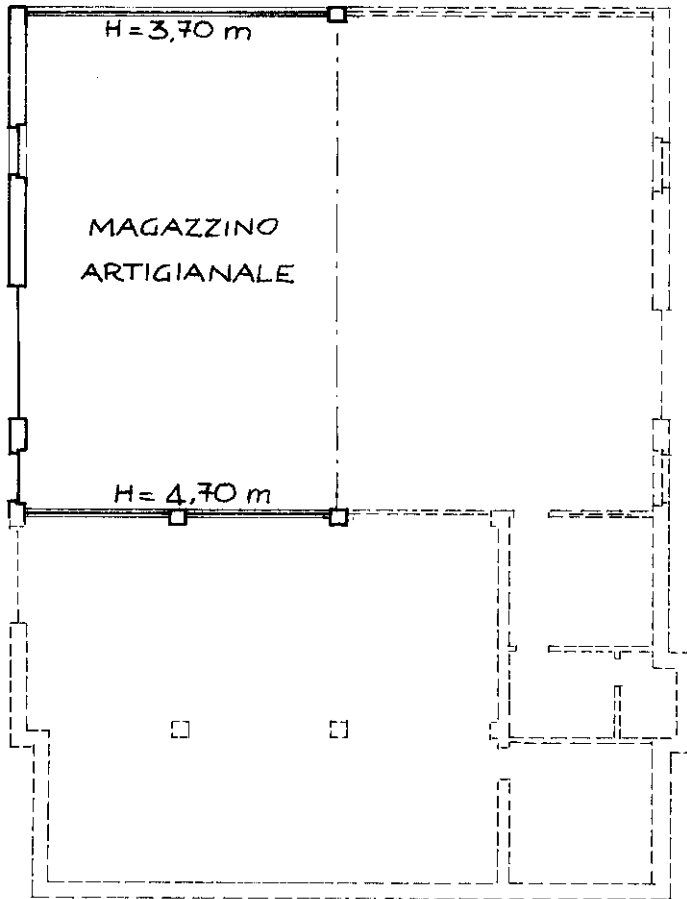
MINISTERO DELLE FINANZE
DIREZIONE GENERALE DEL CATASTO E DEI SS.TT.EE.
CATASTO EDILIZIO URBANO (RDL 13-4-1939, n. 652)

MOD. **BN** (CEU)

LIRE
350

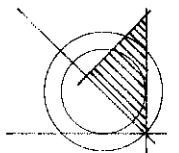
* Scala originale non disponibile. *

Planimetria di u.i.u. in Comune di CEVA via GARESSIO civ. 8



PIANO SEMINTERRATO

ORIENTAMENTO



SCALA DI 1: 200

Roma - Istituto Poligrafico e Zecca dello Stato - P.V.

Catasto dei Fabbricati - Situazione al 13/07/2023 - Comune di CEVA (C589) - < Foglio 34 - Particella 183 - Subalterno 9 >
VIA GARESSIO n. 8 Piano S1

Dichiarazione di N.C.
Denuncia di variazione
Ultima planimetria in atti

Compilata dal Geometra
(Titolo, cognome e nome)
CARLOTTO PIERO

RISERVATO ALL'UFFICIO

Data presentazione: 09/08/1991 - Data: 13/07/2023
Totale schede: 31 - Formato di acquisizione: A4(210x297) - Formato stampa richiesto: A4(210x297)
n. 30 sub. 7

Comune di CEVA della provincia di CUNEO n. 1398
data 28.6.91 Firma Carlotto

MODULARIO
F. rig. rend. 487

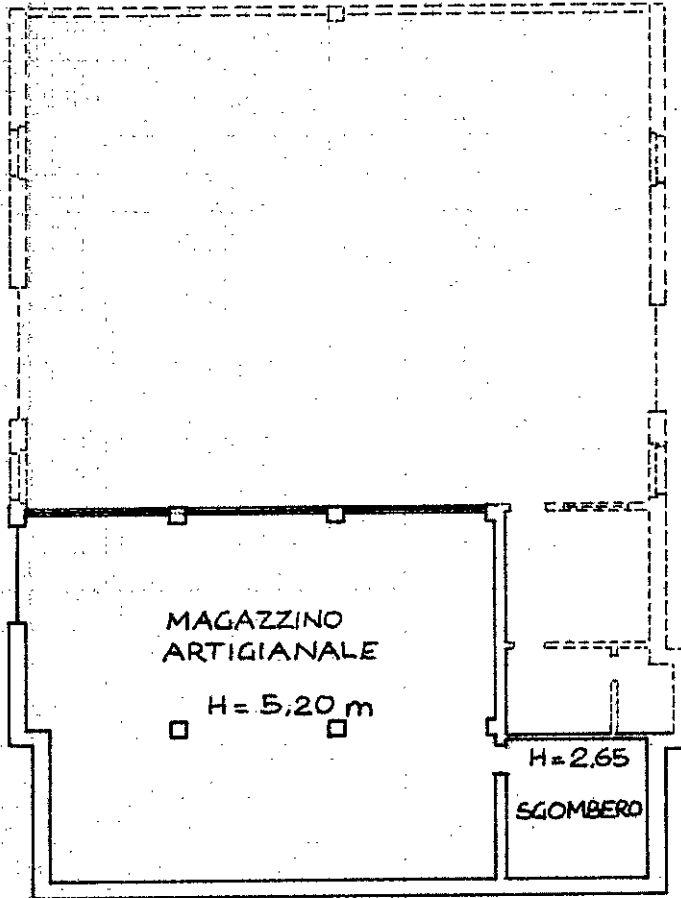


MINISTERO DELLE FINANZE
DIREZIONE GENERALE DEL CATASTO E DEI SS.TT.EE.
CATASTO EDILIZIO URBANO (RDL 13-4-1939, n. 652)

MOD. BN (CEU)

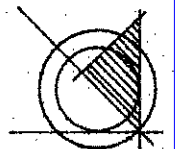
LIRE
250

Planimetria di u.i.u. in Comune di CEVA via Garosio civ. 8



PIANO SEMINTERRATO

ORIENTAMENTO



SCALA DI 1: 200

mapa 01
Catasto dei Fabbricati - Situazione al 13/07/2023 - Comune di CEVA (C589) - < Foglio 34 - Particella 183 - Subalterno 7 >
VIR. CA. RES. 690 n. 8 - Piano 51

Ultima planimetria in attuazione
 Dichiarazione di N.C.
 Denuncia di variazione
Data presentazione: 09/08/1991 - Data: 13/07/2023 - n. 1211956 - Richiedente: TSSCLD81H29F351A
Totale schede identificative catastali: 34
F. 34
n. 30 sub. 5

Compilata dal Carlotto PIERO
(Titolo, cognome e nome)
CARLOTTO PIERO
della provincia di Cuneo n. 1398
data 28.6.91 Firma [Signature]

RISERVATO ALL'UFFICIO



N=8900

E=10900

1 Particella: 183