

ALLEGATO 2

DOCUMENTI GENERALI

Agibilità parziale'



Comune di Bovisio-Masciago (MB)

Ricevuta di invio istanza

Tipo istanza: **Segnalazione certificata di Agibilità**

Oggetto: **CERTIFICAZIONE DI AGIBILITÀ PARZIALE**

Numero pratica CPortal: **1/2020**

Numero identificativo di sistema: 1668

Titolare: **SORMANI MARINELLA** ([REDACTED])

Presentata da: **GENNARO FLAVIO** ([REDACTED])

Data presentazione: **20/01/2021**

Ora presentazione: **15:43.06**

Questa ricevuta non rappresenta conferma ufficiale di ricezione dell'istanza da parte del Comune.
La conferma di avvenuta ricezione sarà trasmessa dal Comune tramite PEC.



Data: 08 novembre 2024, 15:21:34

Da:

A:

Oggetto:

Questa mail è da considerarsi come la RICEVUTA di avvenuta consegna della PEC indirizzata al SUE del Comune di Bovisio Masciago.
Di seguito il dettaglio originale:

Ricevuta breve di avvenuta consegna

Il giorno 08/11/2024 alle ore 15:19:41 (+0100) il messaggio "[IdPEC: 1186497] - Segnalazione certificata di Agibilità - SORMANI MARINELLA - VIA ARMANDO DIAZ 4/6" proveniente da "[REDACTED]" ed indirizzato a "[REDACTED]" è stato consegnato nella casella di destinazione.

Identificativo messaggio: opec210312.20241108151940.223464.27.1.56@pec.aruba.it

Brief Delivery receipt

The message "[IdPEC: 1186497] - Segnalazione certificata di Agibilità - SORMANI MARINELLA - VIA ARMANDO DIAZ 4/6" sent by "[REDACTED]" on 08/11/2024 at 15:19:41 (+0100) and addressed to "[REDACTED]" has been delivered by the certified email system.

Message ID: opec210312.20241108151940.223464.27.1.56@pec.aruba.it



SentID : nov-08-2024 16:43:22 opec210312.20241108152135.220735.380.1.54@pec.aruba.it

Certificazioni impianto di ascensore'

Dichiarazione di Conformità UE
dell'ascensore



Ditta installatrice : SCHINDLER S.p.A.
Indirizzo : Via Monza 1 – 20863 CONCOREZZO (MB)
Descrizione del prodotto : Ascensore Elettrico senza locale macchina
Tipo di prodotto : Commodity S3300
Numero impianto : 10627027
Anno di installazione : 2013
Indirizzo dell'ascensore : VIA DIAZ, 4 - BOVISIO MASCIAGO - MB

Organismo notificato che ha verificato il sistema di garanzia qualità totale attuato all'installatore, ai sensi della direttiva 2014/33/UE allegato XI :

BUREAU VERITAS ITALIA S.p.A. N° 1370
Viale Miramare, 15 – 20126 Milano

Numero di certificato di conformità di tipo del MODELLO: NL 04-400-1002-004-27
Rilasciato da : LIFTINSTITUUT B.V. organismo notificato N° 0400

Con la presente si dichiara che questo prodotto è conforme alle seguenti direttive :

- **Direttiva Ascensori 2014/33/UE** recepita in Italia dal DPR n° 23 del 10/01/2017

Ed alle seguenti norme :

- **UNI EN 81.1** con deviazioni di cui all'attestato CE di tipo
- **EN 12016 : 2013** Compatibilità elettromagnetica
- **UNI EN 81.28** Tele allarmi per ascensori e ascensori per merci

Applicazione :

per trasporto di passeggeri e merci in accordo con quanto esposto sulla targa di cabina e nel manuale di manutenzione

Procedura di valutazione della conformità :

Direttiva 2014/33/UE articolo 16 – Comma d) – garanzia di totale qualità di cui all'allegato XI

Luogo : **Concorezzo**

Nome del responsabile : **Zabeo Alessandro**

Funzione : **Region Manager**

Data: 31.08.2017 .

Firma :

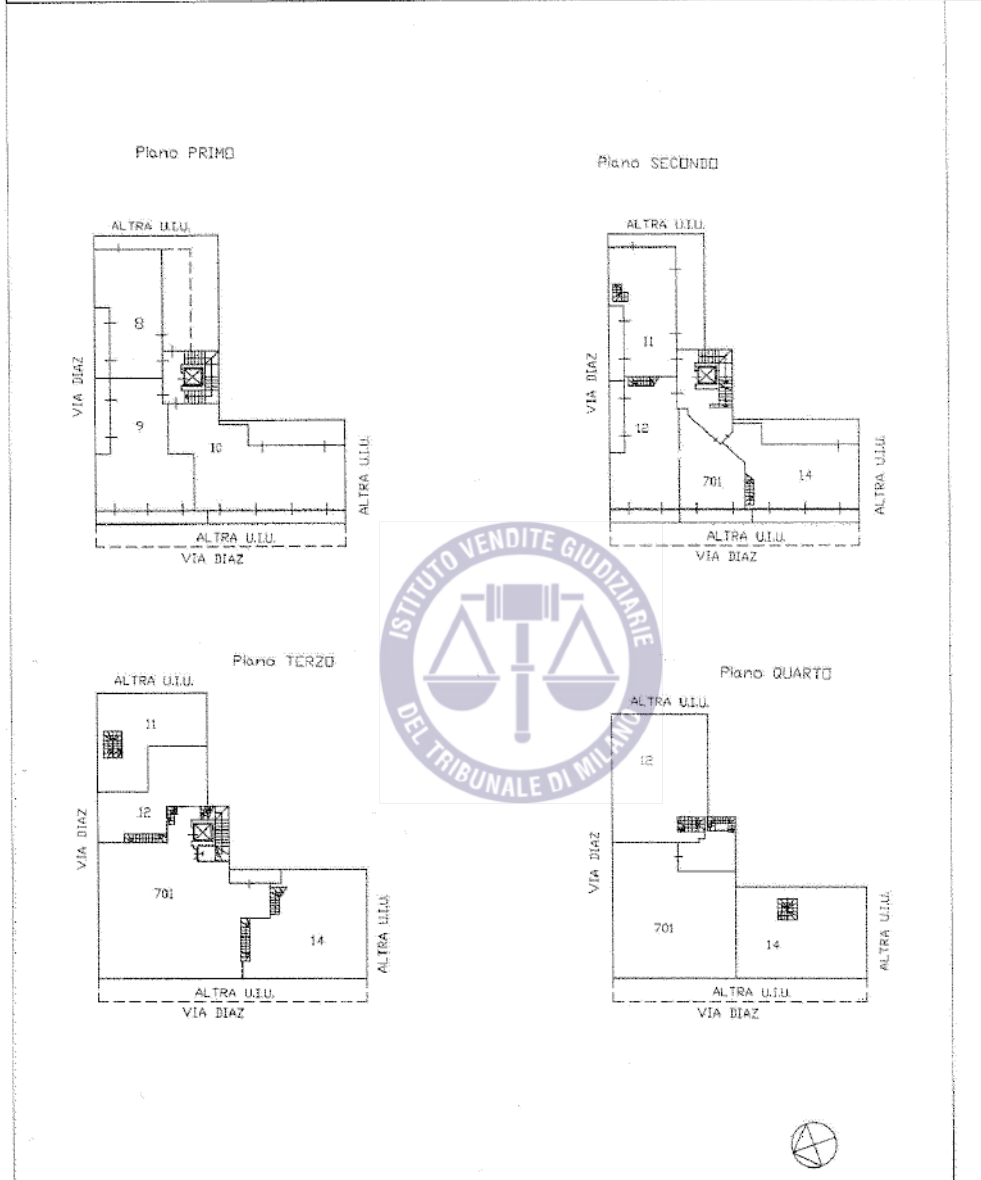
Società soggetta a direzione e coordinamento di Schindler Management AG



ELABORATO PLANIMETRICO
 Compilato da:
 Gennaro Flavio
 Iscritto all'albo:
 Geometri
 Prov. Milano N. 7413

**Agenzia delle Entrate
 CATASTO FABBRICATI
 Ufficio Provinciale di
 Milano**

Comune di Bovisio-masciago	Protocollo n. del
Sezione: Foglio: 6 Particella: 590	Tipo Mappale n. dal
Dimostrazione grafica dei subalterni	Scala 1 : 500

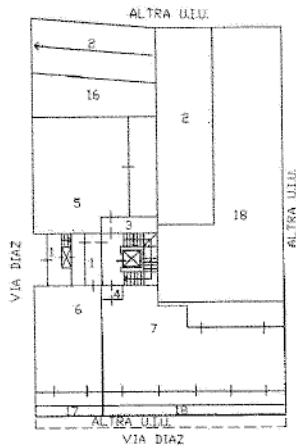


ELABORATO PLANIMETRICO
 Compilato da:
 Gennaro Flavio
 Iscritto all'albo:
 Geometri
 Prov. Milano N. 7413

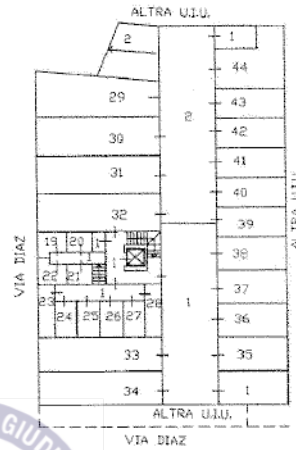
**Agenzia delle Entrate
 CATASTO FABBRICATI
 Ufficio Provinciale di
 Milano**

Comune di Bovisio-masciago Protocollo n. del
 Sezione: Foglio: 6 Particella: 590 Tipo Mappala n. del
 Dimostrazione grafica dei subalterni Scala 1 : 500

Piano TERRA



Piano PRIMO SOTTOSTRADA



Visura attuale per soggetto

Situazione degli atti informatizzati al 19/12/2024

Dati della richiesta

Fabbricati siti nel comune di BOVISIO-MASCIAGO (B105) provincia MILANO - Limitata al foglio: 6



Soggetto richiesto:

RAMPAZZO ING.LUIGI & C. COSTRUZIONI EDILI S.R.L. sede MILANO (MI) (CF: 04097390969)

Totale immobili: di catasto fabbricati 38



Immobile di catasto fabbricati - n.1

Dati identificativi: Comune di **BOVISIO-MASCIAGO (B105) (MI)**

Foglio **6** Particella **590** Subalterno **701**

Indirizzo: VIA DIAZ n. 4 Piano 2-3 - 4

Dati di classamento: Rendita: **Euro 759,19**, Categoria **A/2⁹**, Classe **2**, Consistenza **7,0** vani

Dati di superficie: Totale: **50 m²** Totale escluse aree scoperte ^{b)}: **50 m²**

Classamento e rendita proposti (D.M. 701/94)

Particelle corrispondenti al catasto terreni: Comune di **BOVISIO-MASCIAGO (B105) (MI)** Foglio **6** Particella **590**

> Intestazione attuale dell'immobile n. 1 - totale righe intestati: 1

1. RAMPAZZO ING.LUIGI & C. COSTRUZIONI EDILI S.R.L. (CF 04097390969) sede in MILANO (MI) Diritto di: Proprietà per 1/1

> Totale Parziale

Catasto Fabbricati

Immobili siti nel comune di BOVISIO MASCIAGO (B105)

Numero immobili: **1** Rendita: **euro 759,19** Vani: **7,0**



Immobile di catasto fabbricati - n.2

Dati identificativi: Comune di **BOVISIO-MASCIAGO (B105) (MI)**

Foglio **6** Particella **591**

Indirizzo: VIA DIAZ n. SNC Piano T

Dati di classamento: Categoria F/1^o, Consistenza **20 m²**

Particelle corrispondenti al catasto terreni: Comune di **BOVISIO-MASCIAGO (B105) (MI)** Foglio **6** Particella **591**

> Intestazione attuale dell'immobile n. 2 - totale righe intestati: 1

1. **RAMPAZZO ING.LUIGI & C. COSTRUZIONI EDILI S.R.L. (CF 04097390969)** sede in MILANO (MI) Diritto di: Proprietà per 1/1

> Totale Parziale

Catasto Fabbricati

Immobili siti nel comune di **BOVISIO MASCIAGO (B105)**

Numero immobili: 1 Superficie: **20 m²**



Immobile di catasto fabbricati - n.3

Dati identificativi: Comune di **BOVISIO-MASCIAGO (B105) (MI)**

Foglio **6** Particella **96**

Indirizzo: VIA DIAZ n. SNC Piano T

Dati di classamento: Categoria F/1^o, Consistenza **40 m²**

Particelle corrispondenti al catasto terreni: Comune di **BOVISIO-MASCIAGO (B105) (MI)** Foglio **6** Particella **96**

> Intestazione attuale dell'immobile n. 3 - totale righe intestati: 1

1. **RAMPAZZO ING.LUIGI & C. COSTRUZIONI EDILI S.R.L. (CF 04097390969)** sede in MILANO (MI) Diritto di: Proprietà per 1/1

> Totale Parziale

Catasto Fabbricati

Immobili siti nel comune di BOVISIO MASCIAGO (B105)
Numero immobili: 1 Superficie: 40 m²



Immobile di catasto fabbricati - n.4

Dati identificativi: Comune di **BOVISIO-MASCIAGO (B105) (MI)**

Foglio **6** Particella **590** Subalterno **5**

Foglio **6** Particella **590** Subalterno **16**

Indirizzo: VIA DIAZ n. 4 Piano T

Dati di classamento: Rendita: **Euro 433,82**, Categoria **A/2^o**, Classe **2**, Consistenza **4,0 vani**

Dati di superficie: Totale: **81 m²** Totale escluse aree scoperte ^{b)}: **73 m²**

Classamento e rendita non rettificati entro dodici mesi dalla data di iscrizione in atti della dichiarazione (D.M. 701/94)

Particelle corrispondenti al catasto terreni: **Comune di BOVISIO-MASCIAGO (B105) (MI) Foglio 6 Particella 590**



Immobile di catasto fabbricati - n.5

Dati identificativi: Comune di **BOVISIO-MASCIAGO (B105) (MI)**

Foglio **6** Particella **590** Subalterno **6**

Foglio **6** Particella **590** Subalterno **17**

Indirizzo: VIA DIAZ n. 4 Piano T

Dati di classamento: Rendita: **Euro 216,91**, Categoria **A/2^o**, Classe **2**, Consistenza **2,0 vani**

Dati di superficie: Totale: **51 m²** Totale escluse aree scoperte ^{b)}: **48 m²**

Classamento e rendita non rettificati entro dodici mesi dalla data di iscrizione in atti della dichiarazione (D.M. 701/94)

Particelle corrispondenti al catasto terreni: **Comune di BOVISIO-MASCIAGO (B105) (MI) Foglio 6 Particella 590**



Immobile di catasto fabbricati - n.6

Dati identificativi: Comune di **BOVISIO-MASCIAGO (B105) (MI)**

Foglio **6** Particella **590** Subalterno **7**

Foglio **6** Particella **590** Subalterno **18**

Indirizzo: VIA DIAZ n. 4 Piano T

Dati di classamento: Rendita: **Euro 596,51**, Categoria **A/2^o**, Classe **2**, Consistenza **5,5 vani**

Dati di superficie: Totale: **117 m²** Totale escluse aree scoperte ^{b)}: **97 m²**

Classamento e rendita non rettificati entro dodici mesi dalla data di iscrizione in atti della dichiarazione (D.M. 701/94)

Particelle corrispondenti al catasto terreni: **Comune di BOVISIO-MASCIAGO (B105) (MI) Foglio 6 Particella**

590



Immobile di catasto fabbricati - n.7

Dati identificativi: Comune di **BOVISIO-MASCIAGO (B105) (MI)**

Foglio **6** Particella **590** Subalterno **8**

Indirizzo: VIA DIAZ n. 4 Piano 1

Dati di classamento: Rendita: **Euro 271,14**, Categoria **A/2⁹¹**, Classe **2**, Consistenza **2,5 vani**

Dati di superficie: Totale: **75 m²** Totale escluse aree scoperte ⁹¹: **63 m²**

Classamento e rendita non rettificati entro dodici mesi dalla data di iscrizione in atti della dichiarazione (D.M. 701/94)

Particelle corrispondenti al catasto terreni: Comune di **BOVISIO-MASCIAGO (B105) (MI)** Foglio **6** Particella **590**



Immobile di catasto fabbricati - n.8

Dati identificativi: Comune di **BOVISIO-MASCIAGO (B105) (MI)**

Foglio **6** Particella **590** Subalterno **9**

Indirizzo: VIA DIAZ n. 4 Piano 1

Dati di classamento: Rendita: **Euro 379,60**, Categoria **A/2⁹¹**, Classe **2**, Consistenza **3,5 vani**

Dati di superficie: Totale: **83 m²** Totale escluse aree scoperte ⁹¹: **77 m²**

Classamento e rendita non rettificati entro dodici mesi dalla data di iscrizione in atti della dichiarazione (D.M. 701/94)

Particelle corrispondenti al catasto terreni: Comune di **BOVISIO-MASCIAGO (B105) (MI)** Foglio **6** Particella **590**



Immobile di catasto fabbricati - n.9

Dati identificativi: Comune di **BOVISIO-MASCIAGO (B105) (MI)**

Foglio **6** Particella **590** Subalterno **10**

Indirizzo: VIA DIAZ n. 4 Piano 1

Dati di classamento: Rendita: **Euro 596,51**, Categoria **A/2⁹¹**, Classe **2**, Consistenza **5,5 vani**

Dati di superficie: Totale: **115 m²** Totale escluse aree scoperte ⁹¹: **106 m²**

Classamento e rendita non rettificati entro dodici mesi dalla data di iscrizione in atti della dichiarazione (D.M. 701/94)

Particelle corrispondenti al catasto terreni: Comune di **BOVISIO-MASCIAGO (B105) (MI)** Foglio **6** Particella **590**



Immobile di catasto fabbricati - n.10

Dati identificativi: Comune di **BOVISIO-MASCIAGO (B105) (MI)**
Foglio 6 Particella 590 Subalterno 11
Indirizzo: VIA DIAZ n. 4 Piano 2-3
Dati di classamento: Rendita: **Euro 596,51**, Categoria **A/2nd**, Classe **2**, Consistenza **5,5 vani**
Dati di superficie: Totale: **123 m²** Totale escluse aree scoperte ^{b)}: **114 m²**
Classamento e rendita non rettificati entro dodici mesi dalla data di iscrizione in atti della dichiarazione (D.M. 701/94)
Particelle corrispondenti al catasto terreni: **Comune di BOVISIO-MASCIAGO (B105) (MI) Foglio 6 Particella 590**



Immobile di catasto fabbricati - n.11

Dati identificativi: Comune di **BOVISIO-MASCIAGO (B105) (MI)**
Foglio 6 Particella 590 Subalterno 12
Indirizzo: VIA DIAZ n. 4 Piano 2-3 - 4
Dati di classamento: Rendita: **Euro 704,98**, Categoria **A/2nd**, Classe **2**, Consistenza **6,5 vani**
Dati di superficie: Totale: **81 m²** Totale escluse aree scoperte ^{b)}: **80 m²**
Classamento e rendita proposti (D.M. 701/94)
Particelle corrispondenti al catasto terreni: **Comune di BOVISIO-MASCIAGO (B105) (MI) Foglio 6 Particella 590**



Immobile di catasto fabbricati - n.12

Dati identificativi: Comune di **BOVISIO-MASCIAGO (B105) (MI)**
Foglio 6 Particella 590 Subalterno 14
Indirizzo: VIA DIAZ n. 4 Piano 2-3 - 4
Dati di classamento: Rendita: **Euro 596,51**, Categoria **A/2nd**, Classe **2**, Consistenza **5,5 vani**
Dati di superficie: Totale: **74 m²** Totale escluse aree scoperte ^{b)}: **74 m²**
Classamento e rendita proposti (D.M. 701/94)
Particelle corrispondenti al catasto terreni: **Comune di BOVISIO-MASCIAGO (B105) (MI) Foglio 6 Particella 590**



Immobile di catasto fabbricati - n.13

Dati identificativi: Comune di **BOVISIO-MASCIAGO (B105) (MI)**

Foglio 6 Particella **590** Subalterno 19

Indirizzo: VIA DIAZ n. 4 Piano S1

Dati di classamento: Rendita: **Euro 4,13**, Categoria **C/2^o**, Classe **2**, Consistenza **4 m²**

Dati di superficie: Totale: **5 m²**

Classamento e rendita non rettificati entro dodici mesi dalla data di iscrizione in atti della dichiarazione (D.M. 701/94)

Particelle corrispondenti al catasto terreni: Comune di **BOVISIO-MASCIAGO (B105) (MI)** Foglio 6 Particella **590**



Immobile di catasto fabbricati - n.14

Dati identificativi: Comune di **BOVISIO-MASCIAGO (B105) (MI)**

Foglio 6 Particella **590** Subalterno 20

Indirizzo: VIA DIAZ n. 4 Piano S1

Dati di classamento: Rendita: **Euro 3,10**, Categoria **C/2^o**, Classe **2**, Consistenza **3 m²**

Dati di superficie: Totale: **4 m²**

Classamento e rendita non rettificati entro dodici mesi dalla data di iscrizione in atti della dichiarazione (D.M. 701/94)

Particelle corrispondenti al catasto terreni: Comune di **BOVISIO-MASCIAGO (B105) (MI)** Foglio 6 Particella **590**



Immobile di catasto fabbricati - n.15

Dati identificativi: Comune di **BOVISIO-MASCIAGO (B105) (MI)**

Foglio 6 Particella **590** Subalterno 21

Indirizzo: VIA DIAZ n. 4 Piano S1

Dati di classamento: Rendita: **Euro 3,10**, Categoria **C/2^o**, Classe **2**, Consistenza **3 m²**

Dati di superficie: Totale: **3 m²**

Classamento e rendita non rettificati entro dodici mesi dalla data di iscrizione in atti della dichiarazione (D.M. 701/94)

Particelle corrispondenti al catasto terreni: Comune di **BOVISIO-MASCIAGO (B105) (MI)** Foglio 6 Particella **590**



Immobile di catasto fabbricati - n.16

Dati identificativi: Comune di **BOVISIO-MASCIAGO (B105) (MI)**
Foglio **6** Particella **590** Subalterno **22**
Indirizzo: VIA DIAZ n. 4 Piano S1
Dati di classamento: Rendita: **Euro 4,13**, Categoria **C/2^o**, Classe **2**, Consistenza **4 m²**
Dati di superficie: Totale: **5 m²**
Classamento e rendita non rettificati entro dodici mesi dalla data di iscrizione in atti della dichiarazione (D.M. 701/94)
Particelle corrispondenti al catasto terreni: **Comune di BOVISIO-MASCIAGO (B105) (MI) Foglio 6 Particella 590**



Immobile di catasto fabbricati - n.17

Dati identificativi: Comune di **BOVISIO-MASCIAGO (B105) (MI)**
Foglio **6** Particella **590** Subalterno **23**
Indirizzo: VIA DIAZ n. 4 Piano S1
Dati di classamento: Rendita: **Euro 5,16**, Categoria **C/2^o**, Classe **2**, Consistenza **5 m²**
Dati di superficie: Totale: **6 m²**
Classamento e rendita non rettificati entro dodici mesi dalla data di iscrizione in atti della dichiarazione (D.M. 701/94)
Particelle corrispondenti al catasto terreni: **Comune di BOVISIO-MASCIAGO (B105) (MI) Foglio 6 Particella 590**



Immobile di catasto fabbricati - n.18

Dati identificativi: Comune di **BOVISIO-MASCIAGO (B105) (MI)**
Foglio **6** Particella **590** Subalterno **24**
Indirizzo: VIA DIAZ n. 4 Piano S1
Dati di classamento: Rendita: **Euro 3,10**, Categoria **C/2^o**, Classe **2**, Consistenza **3 m²**
Dati di superficie: Totale: **4 m²**
Classamento e rendita non rettificati entro dodici mesi dalla data di iscrizione in atti della dichiarazione (D.M. 701/94)
Particelle corrispondenti al catasto terreni: **Comune di BOVISIO-MASCIAGO (B105) (MI) Foglio 6 Particella 590**



Immobile di catasto fabbricati - n.19

Dati identificativi: Comune di **BOVISIO-MASCIAGO (B105) (MI)**
Foglio **6** Particella **590** Subalterno **26**
Indirizzo: VIA DIAZ n. 4 Piano S1
Dati di classamento: Rendita: **Euro 3,10**, Categoria **C/2^o**, Classe **2**, Consistenza **3 m²**
Dati di superficie: Totale: **4 m²**
Classamento e rendita non rettificati entro dodici mesi dalla data di iscrizione in atti della dichiarazione (D.M. 701/94)
Particelle corrispondenti al catasto terreni: **Comune di BOVISIO-MASCIAGO (B105) (MI) Foglio 6 Particella 590**



immobile di catasto fabbricati - n.20

Dati identificativi: Comune di **BOVISIO-MASCIAGO (B105) (MI)**
Foglio **6** Particella **590** Subalterno **26**
Indirizzo: VIA DIAZ n. 4 Piano S1
Dati di classamento: Rendita: **Euro 3,10**, Categoria **C/2^o**, Classe **2**, Consistenza **3 m²**
Dati di superficie: Totale: **4 m²**
Classamento e rendita non rettificati entro dodici mesi dalla data di iscrizione in atti della dichiarazione (D.M. 701/94)
Particelle corrispondenti al catasto terreni: **Comune di BOVISIO-MASCIAGO (B105) (MI) Foglio 6 Particella 590**



Immobile di catasto fabbricati - n.21

Dati identificativi: Comune di **BOVISIO-MASCIAGO (B105) (MI)**
Foglio **6** Particella **590** Subalterno **27**
Indirizzo: VIA DIAZ n. 4 Piano S1
Dati di classamento: Rendita: **Euro 3,10**, Categoria **C/2^o**, Classe **2**, Consistenza **3 m²**
Dati di superficie: Totale: **4 m²**
Classamento e rendita non rettificati entro dodici mesi dalla data di iscrizione in atti della dichiarazione (D.M. 701/94)
Particelle corrispondenti al catasto terreni: **Comune di BOVISIO-MASCIAGO (B105) (MI) Foglio 6 Particella 590**



Immobile di catasto fabbricati - n.22

Dati identificativi: Comune di **BOVISIO-MASCIAGO (B105) (MI)**
Foglio **6** Particella **590** Subalterno **28**
Indirizzo: VIA DIAZ n. 4 Piano S1
Dati di classamento: Rendita: **Euro 5,16**, Categoria **C/2⁰**, Classe **2**, Consistenza **5 m²**
Dati di superficie: Totale: **6 m²**
Classamento e rendita non rettificati entro dodici mesi dalla data di iscrizione in atti della dichiarazione (D.M. 701/94)
Particelle corrispondenti al catasto terreni: Comune di **BOVISIO-MASCIAGO (B105) (MI)** Foglio **6** Particella **590**



Immobile di catasto fabbricati - n.23

Dati identificativi: Comune di **BOVISIO-MASCIAGO (B105) (MI)**
Foglio **6** Particella **590** Subalterno **29**
Indirizzo: VIA DIAZ n. 6 Piano S1
Dati di classamento: Rendita: **Euro 123,95**, Categoria **C/6⁰**, Classe **6**, Consistenza **40 m²**
Dati di superficie: Totale: **44 m²**
Classamento e rendita non rettificati entro dodici mesi dalla data di iscrizione in atti della dichiarazione (D.M. 701/94)
Particelle corrispondenti al catasto terreni: Comune di **BOVISIO-MASCIAGO (B105) (MI)** Foglio **6** Particella **590**



Immobile di catasto fabbricati - n.24

Dati identificativi: Comune di **BOVISIO-MASCIAGO (B105) (MI)**
Foglio **6** Particella **590** Subalterno **30**
Indirizzo: VIA DIAZ n. 6 Piano S1
Dati di classamento: Rendita: **Euro 96,06**, Categoria **C/6⁰**, Classe **6**, Consistenza **31 m²**
Dati di superficie: Totale: **33 m²**
Classamento e rendita non rettificati entro dodici mesi dalla data di iscrizione in atti della dichiarazione (D.M. 701/94)
Particelle corrispondenti al catasto terreni: Comune di **BOVISIO-MASCIAGO (B105) (MI)** Foglio **6** Particella **590**




Immobile di catasto fabbricati - n.25

Dati identificativi: Comune di **BOVISIO-MASCIAGO (B105) (MI)**
Foglio 6 Particella **590** Subalterno 31
Indirizzo: VIA DIAZ n. 6 Piano S1
Dati di classamento: Rendita: **Euro 96,06**, Categoria **C/6⁹**, Classe **6**, Consistenza **31 m²**
Dati di superficie: Totale: **33 m²**
Classamento e rendita non rettificati entro dodici mesi dalla data di iscrizione in atti della dichiarazione (D.M. 701/94)
Particelle corrispondenti al catasto terreni: **Comune di BOVISIO-MASCIAGO (B105) (MI) Foglio 6 Particella 590**



Immobile di catasto fabbricati - n.26

Dati identificativi: Comune di **BOVISIO-MASCIAGO (B105) (MI)**
Foglio 6 Particella **590** Subalterno 32
Indirizzo: VIA DIAZ n. 6 Piano S1
Dati di classamento: Rendita: **Euro 96,06**, Categoria **C/6⁹**, Classe **6**, Consistenza **31 m²**
Dati di superficie: Totale: **34 m²**
Classamento e rendita non rettificati entro dodici mesi dalla data di iscrizione in atti della dichiarazione (D.M. 701/94)
Particelle corrispondenti al catasto terreni: **Comune di BOVISIO-MASCIAGO (B105) (MI) Foglio 6 Particella 590**



Immobile di catasto fabbricati - n.27

Dati identificativi: Comune di **BOVISIO-MASCIAGO (B105) (MI)**
Foglio 6 Particella **590** Subalterno 33
Indirizzo: VIA DIAZ n. 6 Piano S1
Dati di classamento: Rendita: **Euro 89,86**, Categoria **C/6⁹**, Classe **6**, Consistenza **29 m²**
Dati di superficie: Totale: **32 m²**
Classamento e rendita non rettificati entro dodici mesi dalla data di iscrizione in atti della dichiarazione (D.M. 701/94)
Particelle corrispondenti al catasto terreni: **Comune di BOVISIO-MASCIAGO (B105) (MI) Foglio 6 Particella 590**



Immobile di catasto fabbricati - n.28

Dati identificativi: Comune di **BOVISIO-MASCIAGO (B105) (MI)**
Foglio **6** Particella **590** Subalterno **34**
Indirizzo: VIA DIAZ n. 6 Piano S1
Dati di classamento: Rendita: **Euro 89,86**, Categoria **C/6⁹**, Classe **6**, Consistenza **29 m²**
Dati di superficie: Totale: **32 m²**
Classamento e rendita non rettificati entro dodici mesi dalla data di iscrizione in atti della dichiarazione (D.M. 701/94)
Particelle corrispondenti al catasto terreni: **Comune di BOVISIO-MASCIAGO (B105) (MI)** Foglio **6** Particella **590**



Immobile di catasto fabbricati - n.29

Dati identificativi: Comune di **BOVISIO-MASCIAGO (B105) (MI)**
Foglio **6** Particella **590** Subalterno **35**
Indirizzo: VIA DIAZ n. 6 Piano S1
Dati di classamento: Rendita: **Euro 40,28**, Categoria **C/6⁹**, Classe **6**, Consistenza **13 m²**
Dati di superficie: Totale: **14 m²**
Classamento e rendita non rettificati entro dodici mesi dalla data di iscrizione in atti della dichiarazione (D.M. 701/94)
Particelle corrispondenti al catasto terreni: **Comune di BOVISIO-MASCIAGO (B105) (MI)** Foglio **6** Particella **590**



Immobile di catasto fabbricati - n.30

Dati identificativi: Comune di **BOVISIO-MASCIAGO (B105) (MI)**
Foglio **6** Particella **590** Subalterno **36**
Indirizzo: VIA DIAZ n. 6 Piano S1
Dati di classamento: Rendita: **Euro 40,28**, Categoria **C/8⁹**, Classe **6**, Consistenza **13 m²**
Dati di superficie: Totale: **15 m²**
Classamento e rendita non rettificati entro dodici mesi dalla data di iscrizione in atti della dichiarazione (D.M. 701/94)
Particelle corrispondenti al catasto terreni: **Comune di BOVISIO-MASCIAGO (B105) (MI)** Foglio **6** Particella **590**



Immobile di catasto fabbricati - n.31

Dati identificativi: Comune di **BOVISIO-MASCIAGO (B105) (MI)**
Foglio **6** Particella **590** Subalterno **37**
Indirizzo: VIA DIAZ n. 6 Piano S1
Dati di classamento: Rendita: **Euro 43,38**, Categoria **C/6⁹**, Classe **6**, Consistenza **14 m²**
Dati di superficie: Totale: **16 m²**
Classamento e rendita non rettificati entro dodici mesi dalla data di iscrizione in atti della dichiarazione (D.M. 701/94)
Particelle corrispondenti al catasto terreni: Comune di **BOVISIO-MASCIAGO (B105) (MI)** Foglio **6** Particella **590**



Immobile di catasto fabbricati - n.32

Dati identificativi: Comune di **BOVISIO-MASCIAGO (B105) (MI)**
Foglio **6** Particella **590** Subalterno **38**
Indirizzo: VIA DIAZ n. 6 Piano S1
Dati di classamento: Rendita: **Euro 43,38**, Categoria **C/6⁹**, Classe **6**, Consistenza **14 m²**
Dati di superficie: Totale: **15 m²**
Classamento e rendita non rettificati entro dodici mesi dalla data di iscrizione in atti della dichiarazione (D.M. 701/94)
Particelle corrispondenti al catasto terreni: Comune di **BOVISIO-MASCIAGO (B105) (MI)** Foglio **6** Particella **590**



Immobile di catasto fabbricati - n.33

Dati identificativi: Comune di **BOVISIO-MASCIAGO (B105) (MI)**
Foglio **6** Particella **590** Subalterno **39**
Indirizzo: VIA DIAZ n. 6 Piano S1
Dati di classamento: Rendita: **Euro 43,38**, Categoria **C/6⁹**, Classe **6**, Consistenza **14 m²**
Dati di superficie: Totale: **15 m²**
Classamento e rendita non rettificati entro dodici mesi dalla data di iscrizione in atti della dichiarazione (D.M. 701/94)
Particelle corrispondenti al catasto terreni: Comune di **BOVISIO-MASCIAGO (B105) (MI)** Foglio **6** Particella **590**



Immobile di catasto fabbricati - n.34

Dati identificativi: Comune di **BOVISIO-MASCIAGO (B105) (MI)**
Foglio 6 Particella **590** Subalterno **40**
Indirizzo: VIA DIAZ n. 6 Piano S1
Dati di classamento: Rendita: **Euro 43,38**, Categoria **C/6°**, Classe **6**, Consistenza **14 m²**
Dati di superficie: Totale: **15 m²**
Classamento e rendita non rettificati entro dodici mesi dalla data di iscrizione in atti della dichiarazione (D.M. 701/94)
Particelle corrispondenti al catasto terreni: **Comune di BOVISIO-MASCIAGO (B105) (MI)** Foglio 6 Particella **590**



Immobile di catasto fabbricati - n.35

Dati identificativi: Comune di **BOVISIO-MASCIAGO (B105) (MI)**
Foglio 6 Particella **590** Subalterno **41**
Indirizzo: VIA DIAZ n. 6 Piano S1
Dati di classamento: Rendita: **Euro 43,38**, Categoria **C/6°**, Classe **6**, Consistenza **14 m²**
Dati di superficie: Totale: **15 m²**
Classamento e rendita non rettificati entro dodici mesi dalla data di iscrizione in atti della dichiarazione (D.M. 701/94)
Particelle corrispondenti al catasto terreni: **Comune di BOVISIO-MASCIAGO (B105) (MI)** Foglio 6 Particella **590**



Immobile di catasto fabbricati - n.36

Dati identificativi: Comune di **BOVISIO-MASCIAGO (B105) (MI)**
Foglio 6 Particella **590** Subalterno **42**
Indirizzo: VIA DIAZ n. 6 Piano S1
Dati di classamento: Rendita: **Euro 43,38**, Categoria **C/6°**, Classe **6**, Consistenza **14 m²**
Dati di superficie: Totale: **15 m²**
Classamento e rendita non rettificati entro dodici mesi dalla data di iscrizione in atti della dichiarazione (D.M. 701/94)
Particelle corrispondenti al catasto terreni: **Comune di BOVISIO-MASCIAGO (B105) (MI)** Foglio 6 Particella **590**



Immobile di catasto fabbricati - n.37

Dati identificativi: Comune di **BOVISIO-MASCIAGO (B105) (MI)**
Foglio 8 Particella **590** Subalterno **43**
Indirizzo: VIA DIAZ n. 6 Piano S1
Dati di classamento: Rendita: **Euro 43,38**, Categoria **C/6⁹**, Classe **6**, Consistenza **14 m²**
Dati di superficie: Totale: **15 m²**
Classamento e rendita non rettificati entro dodici mesi dalla data di iscrizione in atti della dichiarazione (D.M. 701/94)
Particelle corrispondenti al catasto terreni: **Comune di BOVISIO-MASCIAGO (B105) (MI) Foglio 6 Particella 590**



Immobile di catasto fabbricati - n.38

Dati identificativi: Comune di **BOVISIO-MASCIAGO (B105) (MI)**
Foglio 6 Particella **590** Subalterno **44**
Indirizzo: VIA DIAZ n. 6 Piano S1
Dati di classamento: Rendita: **Euro 58,88**, Categoria **C/6⁹**, Classe **6**, Consistenza **19 m²**
Dati di superficie: Totale: **22 m²**
Classamento e rendita non rettificati entro dodici mesi dalla data di iscrizione in atti della dichiarazione (D.M. 701/94)
Particelle corrispondenti al catasto terreni: **Comune di BOVISIO-MASCIAGO (B105) (MI) Foglio 6 Particella 590**

> Intestazione attuale degli immobili dal n. 4 al n. 38 - totale righe intestati: 1

1. **RAMPAZZO ING.LUIGI & C. COSTRUZIONI EDILI S.R.L.** (CF 04097390969) sede in MILANO (MI) Diritto di: Proprietà per 1/1

> Totale Parziale

Catasto Fabbricati

Immobili siti nel comune di BOVISIO MASCIAGO (B105)
Numero immobili: **36** Rendita: **euro 5.464,60** Vani: **40,5** Superficie: **370 m²**

> Totale generale

Catasto Fabbricati

Totale immobili: 38 Rendita: euro 6.223,79 Vani: 47,5 Superficie: 430 m²

Catasto Terreni

Totale immobili: 0

Visura telematica

Tributi speciali: Euro 3,60



Legenda

- a) A/2: Abitazioni di tipo civile
- b) Escluse le "superfici di balconi, terrazzi e aree scoperte pertinenziali e accessorie, comunicanti o non comunicanti"
- cfr. Provvedimento del Direttore dell'Agenzia delle Entrate 29 marzo 2013
- c) F/1: Area urbana
- d) C/2: Magazzini e locali di deposito
- e) C/6: Stalle, scuderie, rimesse e autorimesse