

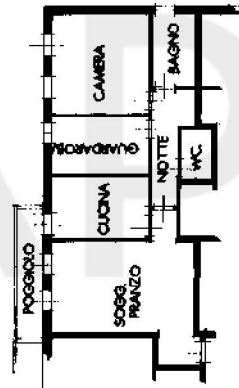


MINISTERO DELLE FINANZE
DIPARTIMENTO DEL TERRITORIO
CATASTO EDILIZIO URBANO (ROL 13-4-1939, n. 652)

MOD. AN. ICEU)
DE
800

Planimetria di u.i.u. in Comune di CAMPODARSEGO Via BASSA

N.C.T.		N.C.E.U.	
in ca.	in ca.	in ca.	in ca.
637	21	637	18



P. PRIMO H.270



SCALA DI 1:200

PISSERVATO ALL'UFFICIO

COMPLETATA MATRICOLA SEGUO

COMPLETATA

COMPLETATA

COMPLETATA

COMPLETATA

COMPLETATA

COMPLETATA

COMPLETATA

COMPLETATA

COMPLETATA

COMPLETATA

COMPLETATA

COMPLETATA

COMPLETATA

COMPLETATA

COMPLETATA

COMPLETATA

COMPLETATA

COMPLETATA

COMPLETATA

COMPLETATA

COMPLETATA

COMPLETATA

COMPLETATA

COMPLETATA

COMPLETATA

COMPLETATA

COMPLETATA

COMPLETATA

COMPLETATA

COMPLETATA

COMPLETATA

COMPLETATA

COMPLETATA

COMPLETATA

COMPLETATA

COMPLETATA

COMPLETATA

COMPLETATA

COMPLETATA

COMPLETATA

COMPLETATA

COMPLETATA

COMPLETATA

COMPLETATA

Catasto dei Ebbriicati - Situazione al 24/05/2024 - Comune di CAMPODARSEGO(B524) - Foglio 24 - Particella 637 - Subaltemo 18 >

VIA BASSA PRIMA Piano 1

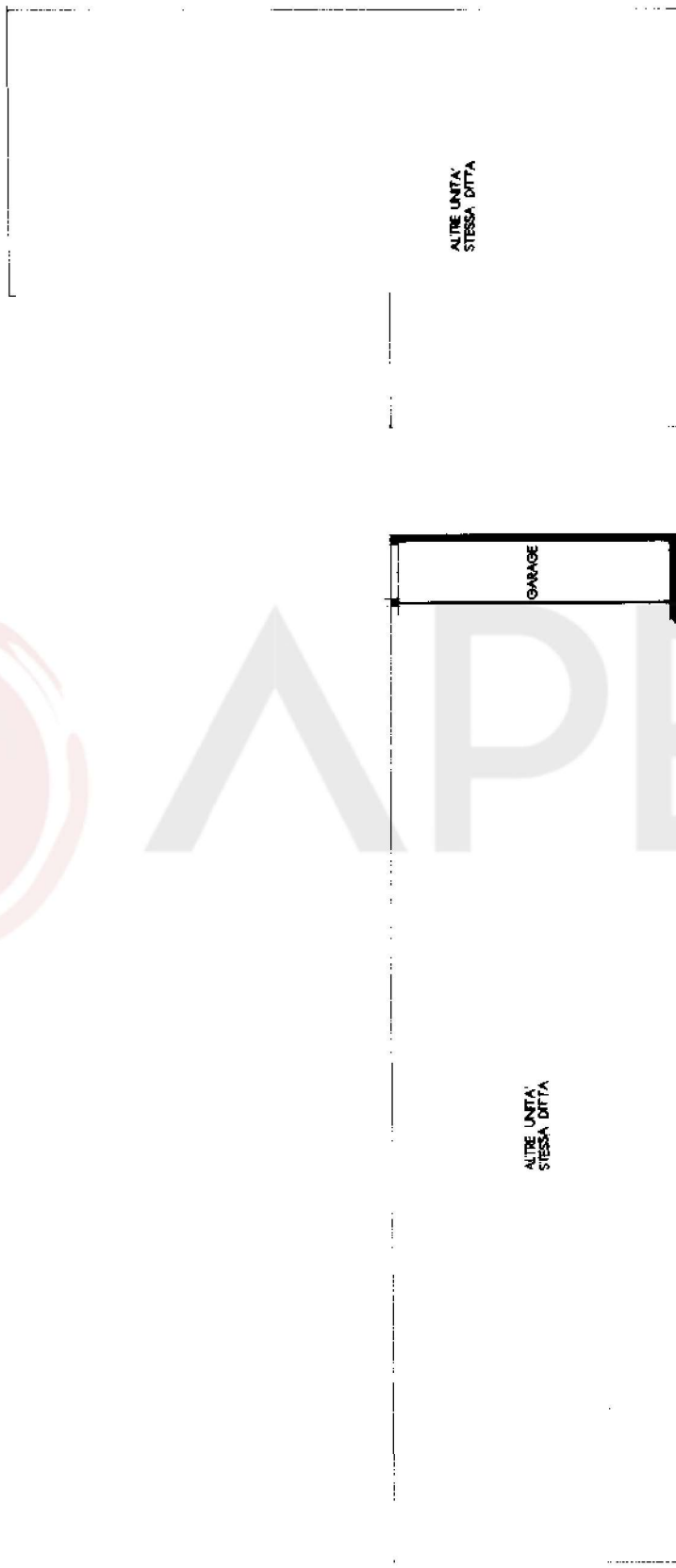
MINISTERO DELLE FINANZE
DIPARTIMENTO DEL TERRITORIO
CATASTO EDILIZIO URBANO (RDL 13-4-1939, n. 652)
Pianimetria di u.i.u. in Comune di **CAMPODARSEGO** - **BASSA** - 1

VOGOLARIO
F. 19 (art. 246)

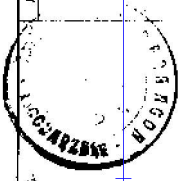
MDD AN (CEU)
L. 800

N.C.T.	N.C.E.U.
24	637 B 21
637 B 21	50

CIV. C. 11.



ORIENTAMENTO
SCALA DI 1:200
RISERVATO ALL'UFFICIO



Dichiarazione di...
Comparto di...
Denuncia di...
Identificati...
F. 19...
C. 11...
MDD AN...
L. 800...

Catasto dei Fabbricati - Situazione al 24/05/2024 - Comune di **CAMPODARSEGO (BS24)** - Foglio 24 - Particella 637 - Subalterno 50 >
VIA BASSA PRIMA Piano S1

Ultima planimetria in atti