



N-5088100

E-1481800

I Particella: 1242

**Agenzia del Territorio
CATASTO FABBRICATI**
Ufficio provinciale di
Varese

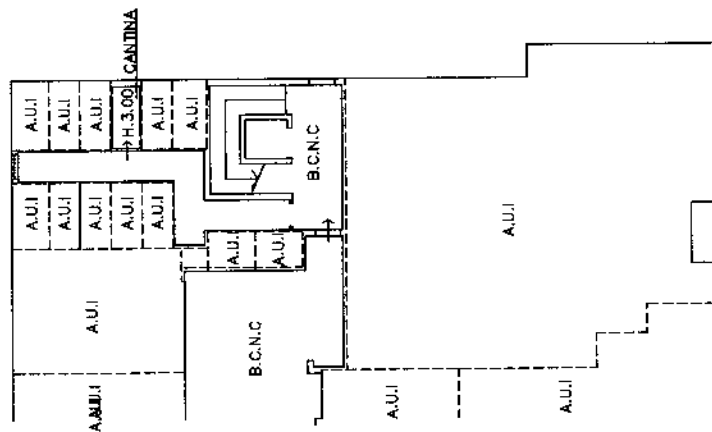
Dichiarazione protocollo n. VA0075060 del 01/04/2005
Planimetria di u.i.u. in Comune di Mesenzana
Via Del Bregaa'

civ. SNC

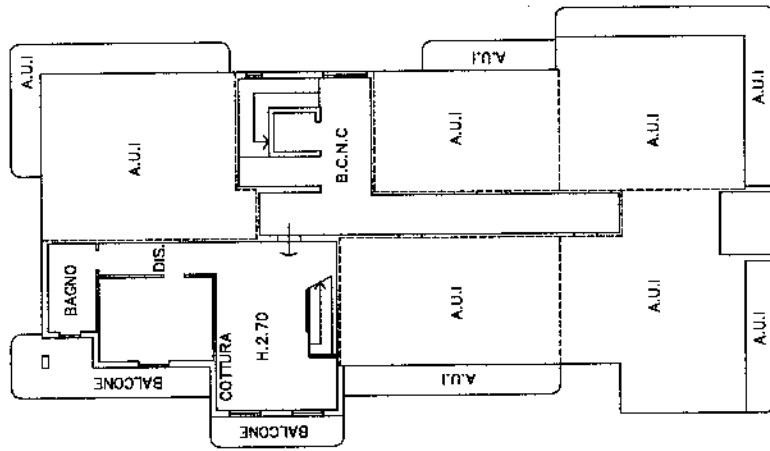
Identificativi Catastali:
Sezione: 4
Foglio: 4
Particella: 1242
Subalterno: 16

Compilata da:
Massetti Luca
Iscritto all'albo:
Geometri
Prov. Varese
N. 2868

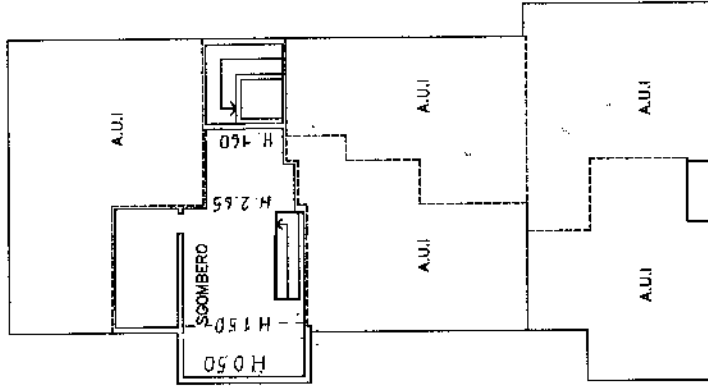
Scheda 1 -
Scala 1:200



PIANO INTERRATO



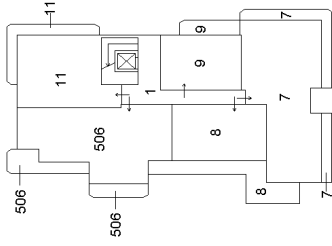
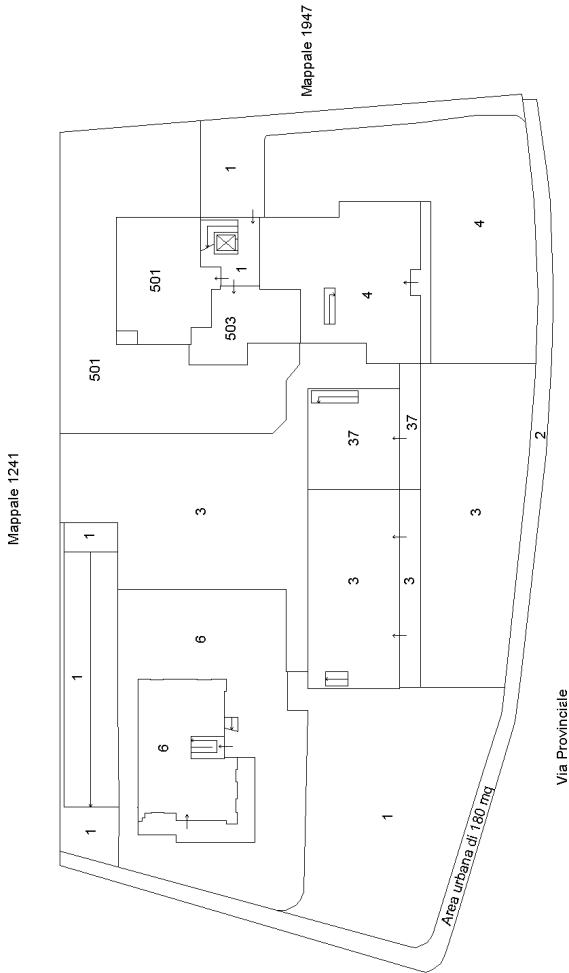
PIANO SECONDO



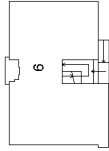
PIANO TERZO

Ultima planimetria in atti

ELABORATO PLANIMETRICO	Compilato da: Esposito Mattia	Iscritto all'albo: Geometri	Prov. Varese	N. 3916
Comune di Mesenzana	Sezione:	Foglio: 4	Protocollo n. VA0029885	del 08/03/2022
Dimostrazione grafica dei subalterni		Tipo Mappale n. del Scala 1 : 500		

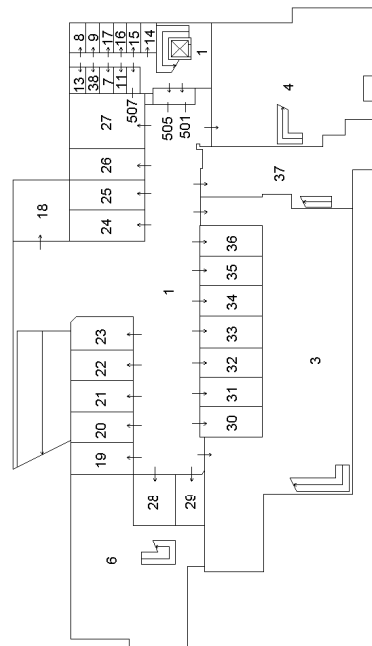


PIANO PRIMO

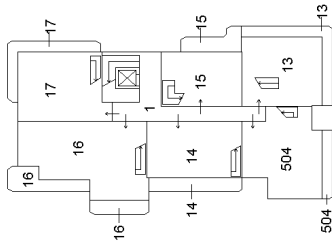


PIANO PRIMO

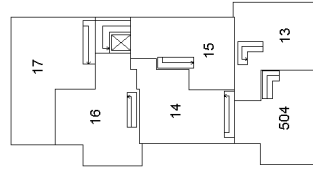
PIANO TERRA



PIANO PRIMO SOTTOSTRADA



PIANO SECONDO



PIANO TERZO

