

ELABORATO PLANIMETRICO

elaborato da:
Blucci Marco

critto all'albo:
geometri

ov. Perugia N. 4298

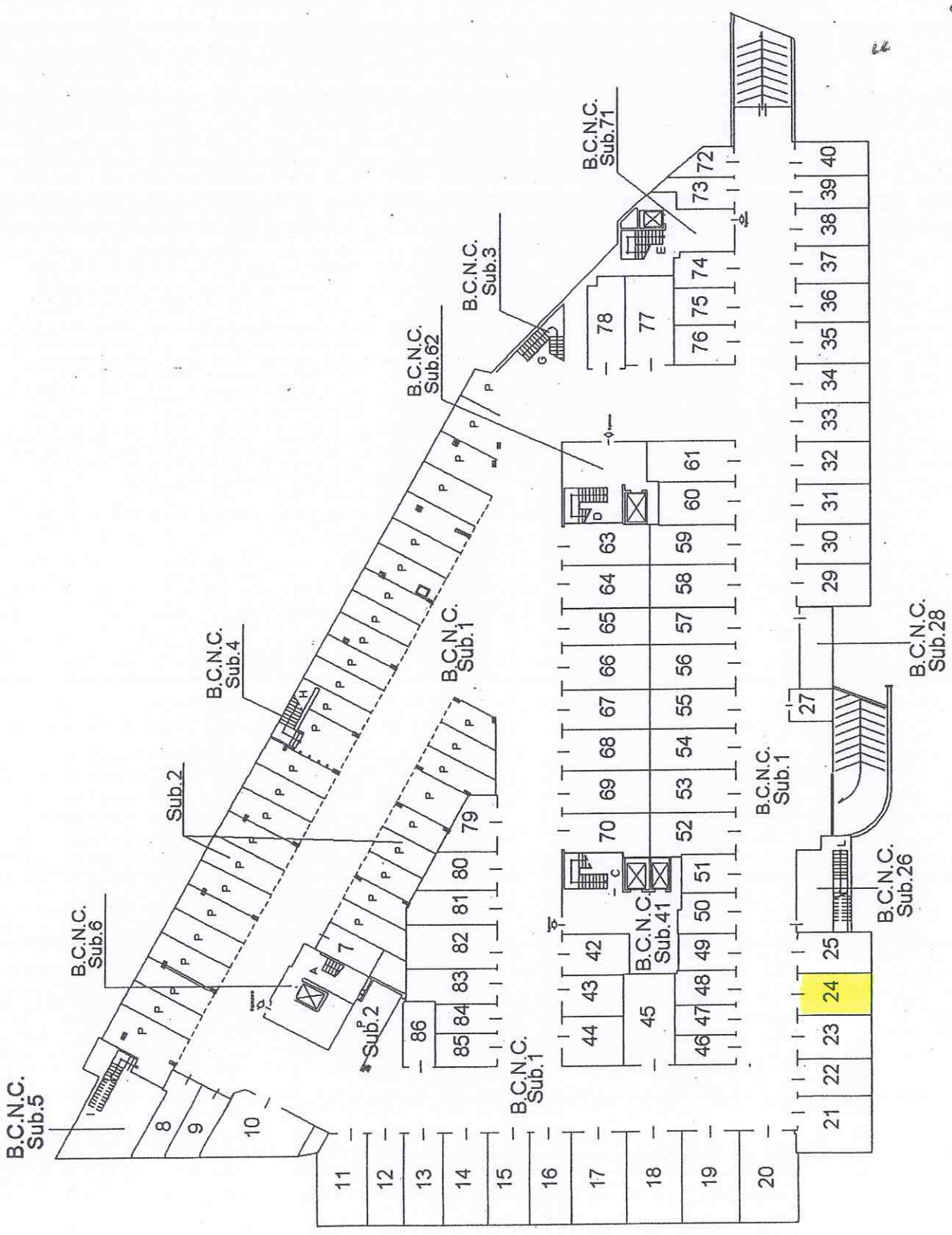
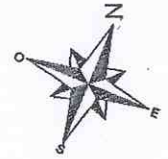
**Agenzia del Territorio
CATASTO FABBRICATI
Ufficio Provinciale di
Perugia**

Comune di Perugia
Foglio: 229 Particella: 1285

Protocollo n. del
Tipo Mappale n. del

Restituzione grafica dei subalterni

Scala 1 : 500



PIANO PRIMO INTERRATO

Agenzia del Territorio
CATASTO FABBRICATI
Ufficio Provinciale di
Perugia

Dichiarazione protocollo n. del
Planimetria di u.i.u. in Comune di Perugia
Strada Trasimeno Ovest

civ. SNC

Identificativi Catastali:

Sezione:
Foglio: 229
Particella: 1285
Subalterno: 24

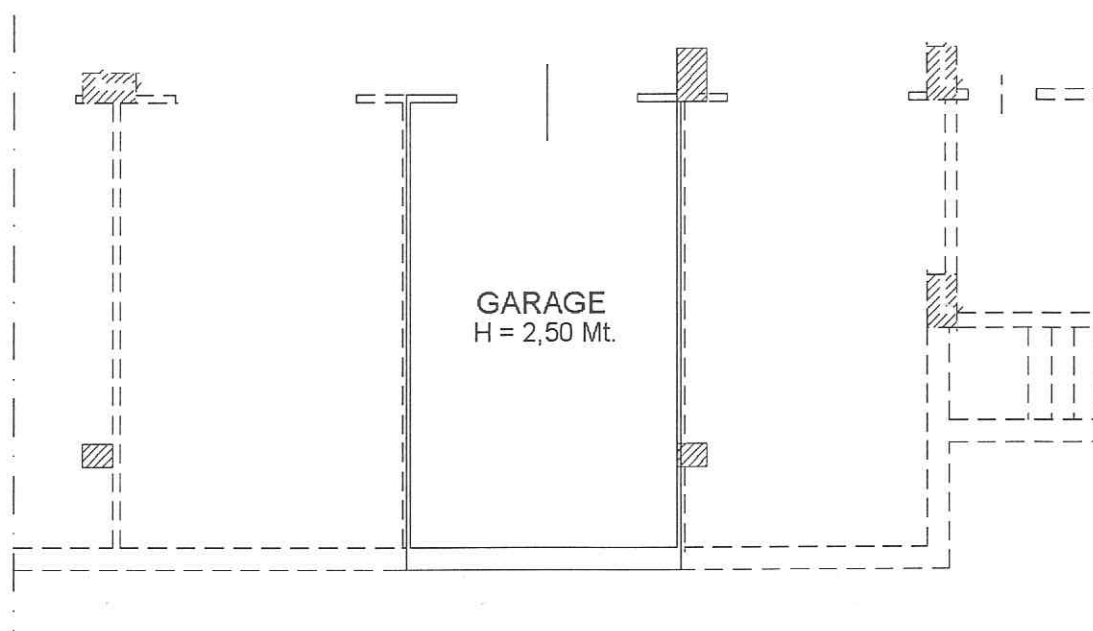
Compilata da:
Millucci Marco

Iscritto all'albo:
Geometri

Prov. Perugia

N. 4298

Scheda n. 1 Scala 1:100



PIANO PRIMO INTERRATO

