

# LOTTO 25

## POSTO AUTO D21

Documenti:

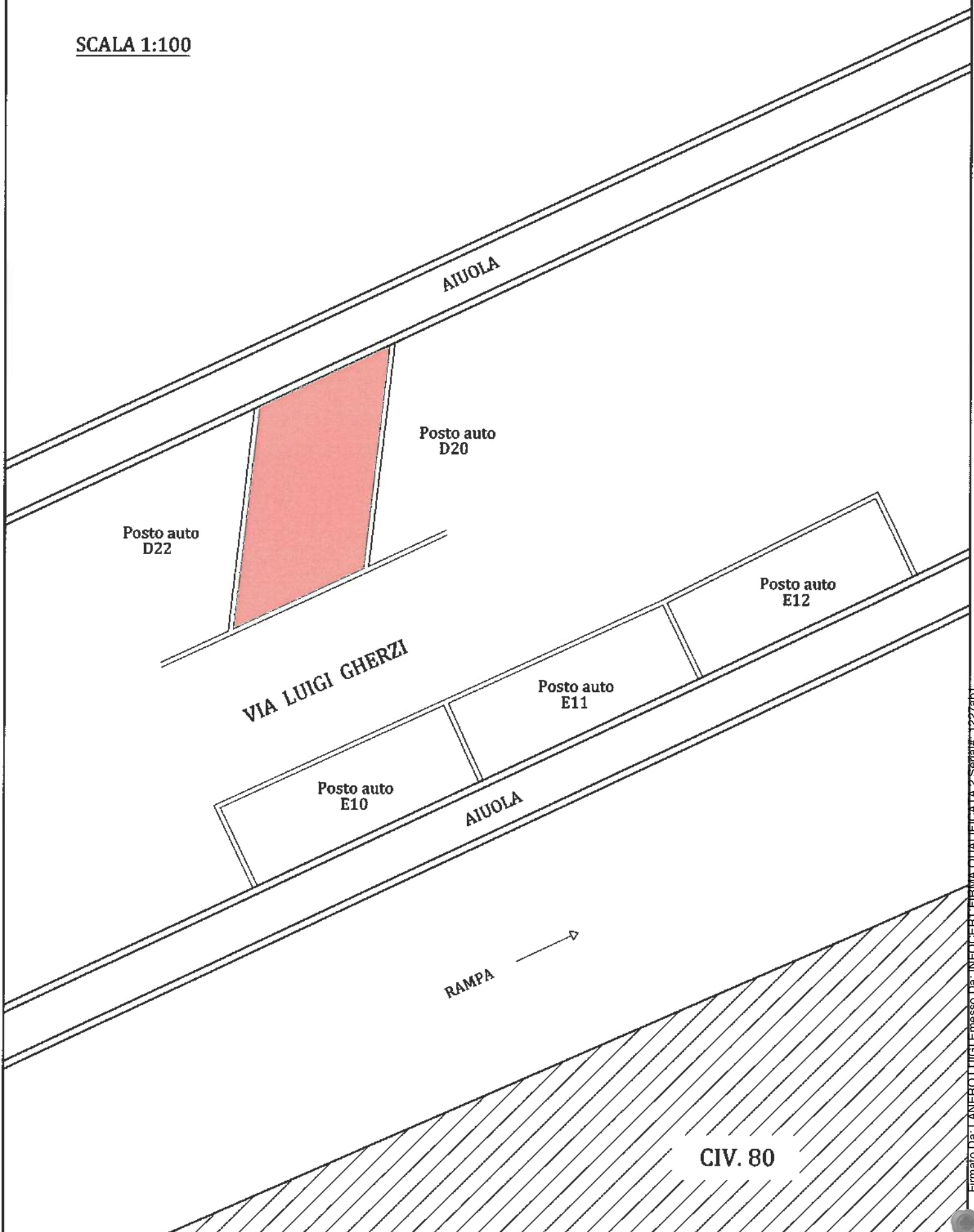
- Planimetria stato attuale,
- Elaborato planimetrico con indicazione posto auto,
- Planimetria catastale,
- Visura storica catastale,
- Fotografia posto auto,





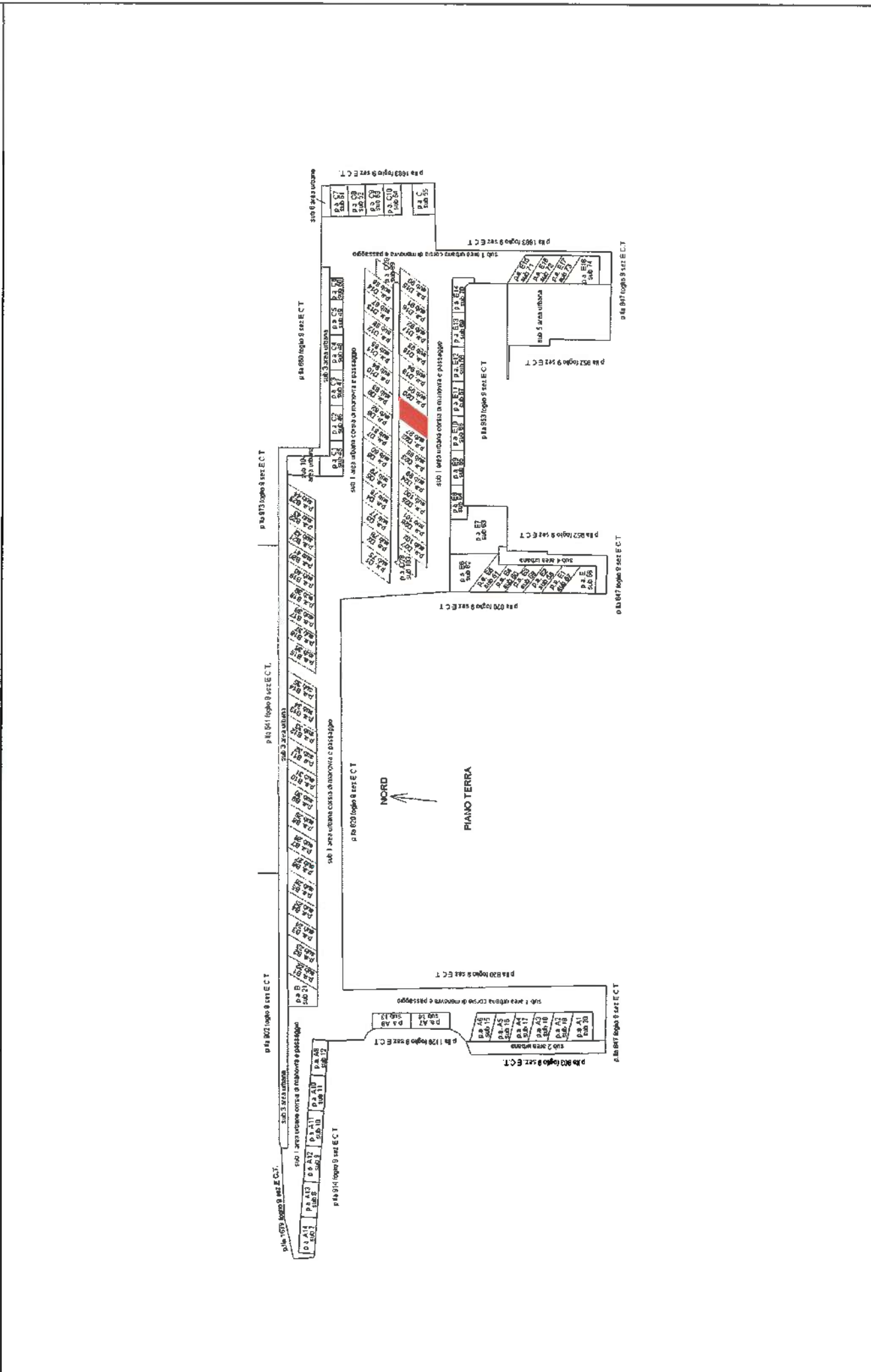
# PLANIMETRIA POSTO AUTO D21

SCALA 1:100



**ELABORATO PLANIMETRICO** Compilato da: Saeso Paolo  
Comune di Genova - Genova Sezione: MOL Foglio: 9  
Dimostrazione grafica dei subalterni

Iscritto all'albo: Geometri Prov. Genova N. 02152  
Protocollo n. GE0166136 del 25/08/2014  
Tipo Mappale n. 20 dal 26/10/1989 Scala 1 : 500



**Agenzia delle Entrate**  
**CATASTO FABBRICATI**  
Ufficio Provinciale di  
Genova

Dichiarazione protocollo n. GE0166136 del 25/08/2014

Planimetria di u.i.u. in Comune di Genova - Genova

Via Luigi Gherzi

civ.

Identificativi Catastali:

Sezione: MOL  
Foglio: 9  
Particella: 411  
Subalterno: 96

Compilata da:  
Sasso Paolo

Iscritto all'albo:  
Geometri

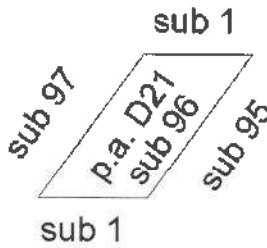
Prov. Genova

N. 02152

Scheda n. 1

Scala 1:200

PIANO TERRA



NORD



Ultima planimetria in atti

Data: 19/05/2023 - n. T114799 - Richiedente: LNRLGU55P04D969W

Totale schede: 1 - Formato di acquisizione: A4(210x297) - Formato stampa richiesto: A4(210x297)





## POSTO AUTO D21

GEOM. LUIGI LANERO - VIA F. APRILE CIV. 31 INT. 30 sc. B - GENOVA - tel. 010/585366

