

**Agenzia del Territorio
CATASTO FABBRICATI
Ufficio Provinciale di
Milano**

Dichiarazione protocollo n. MI0098712 del 10/02/2010

Planimetria di u.i.u. in Comune di Monza

Via Lario

civ. 40

Identificativi Catastali:

Sezione:

Foglio: 14

Particella: 71

Subalterno: 703

Compilata da:

Villa Francesco

Iscritto all'albo:

Geometri

Prov. Monza e Brianza

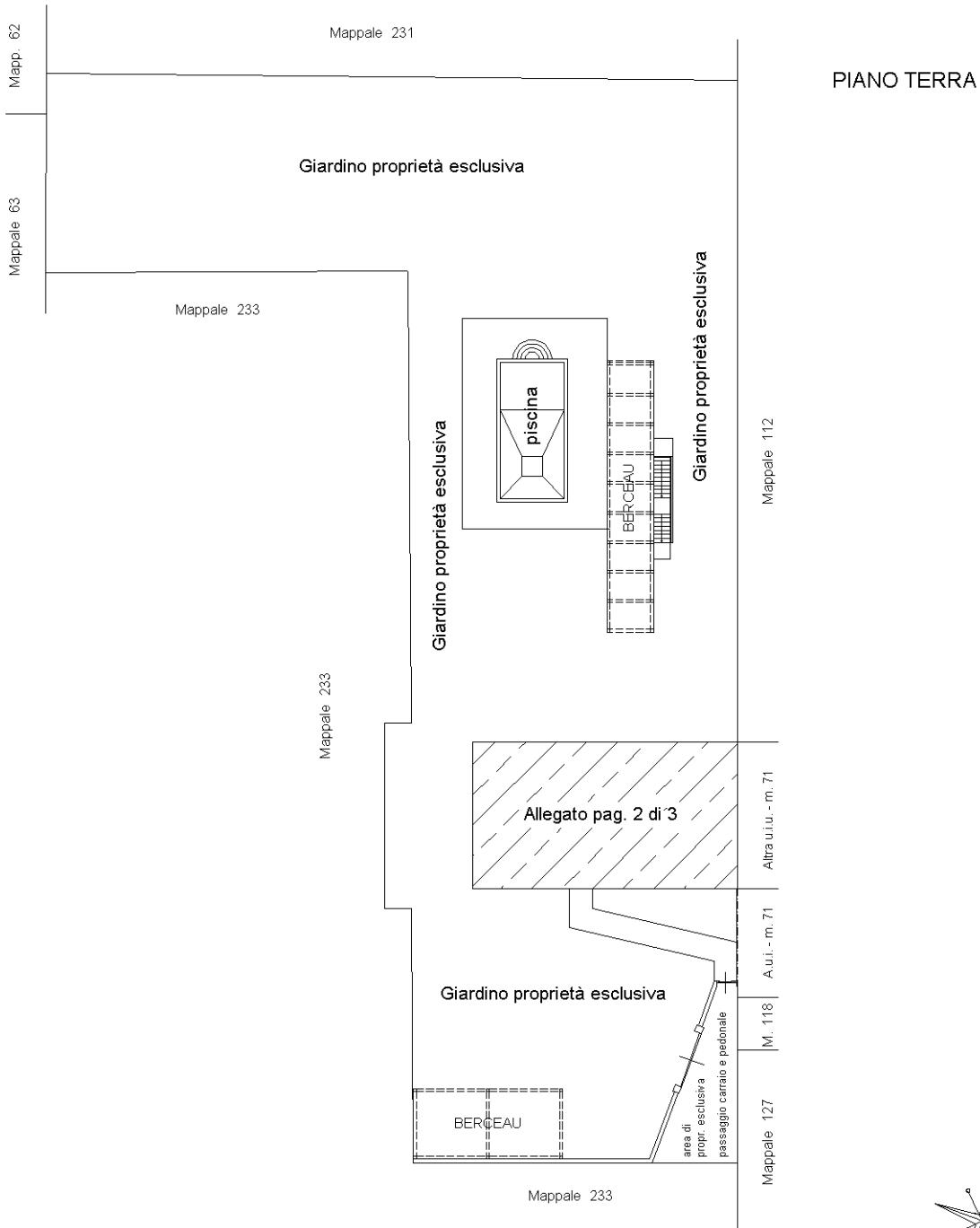
N. 415

Scheda n. 1

Scala 1:500

IDENTIFICATIVI CATASTALI: F. 14
Mapp. 71 sub. 703
Mapp. 230 sub. ----
Mapp. 275 sub. ----

Pag. 1 di 3



Ultima planimetria in atti

**Agenzia del Territorio
CATASTO FABBRICATI**
Ufficio provinciale di
Milano

Dichiarazione protocollo n. MI0098712 del 10/02/2010
Planimetria di u.i.u. in Comune di Monza
Via Lario
civ. 40

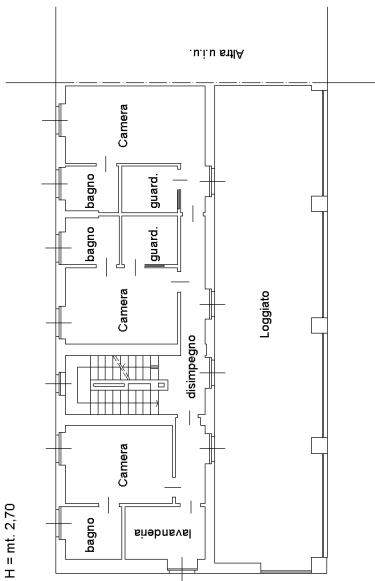
Identificativi Catastali:
Sezione: 14
Foglio: 14
Particella: 71
Subalterno: 703

Compilata da:
Villa Francesco
Iscritto all'albo:
Geometri
Prov. Monza e Brianza N. 415

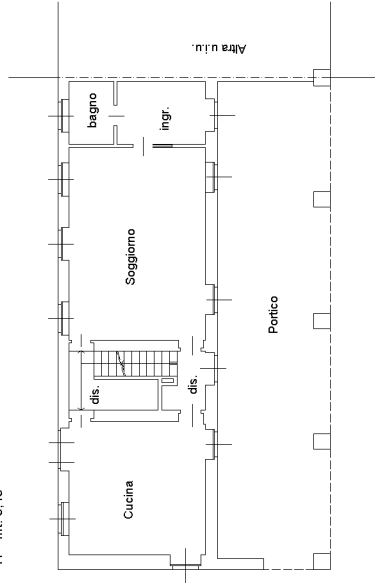
Scheda 22
Scala 1: 200

Pag. 2 di 3

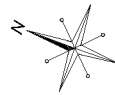
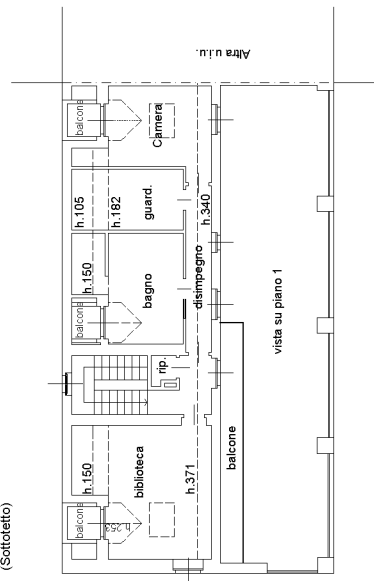
PIANO PRIMO
H = mt. 2.70



PIANO TERRA
H = mt. 3.45



PIANO SECONDO
(Sottotetto)



Ultima planimetria in atti

**Agenzia del Territorio
CATASTO FABBRICATI
Ufficio Provinciale di
Milano**

Dichiarazione protocollo n. MI0098712 del 10/02/2010

Planimetria di u.i.u. in Comune di Monza

Via Lario

civ. 40

Identificativi Catastali:

Sezione:

Foglio: 14

Particella: 71

Subalterno: 703

Compilata da:

Villa Francesco

Iscritto all'albo:

Geometri

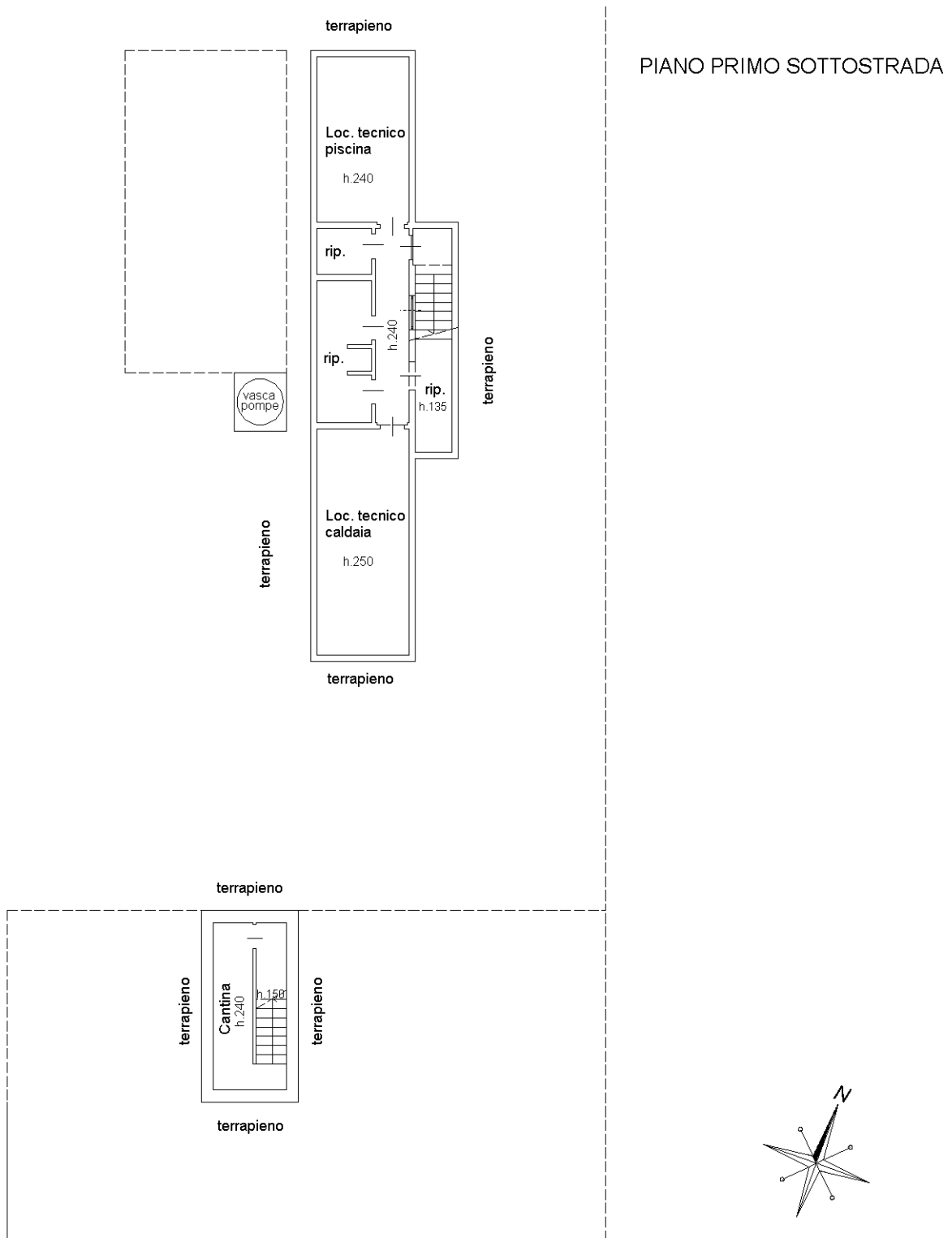
Prov. Monza e Brianza

N. 415

Scheda n. 3

Scala 1:200

Pag. 3 di 3



Ultima planimetria in atti