



Illustrazione 1: Fronte ovest del fabbricato oggetto di esecuzione immobiliare censito al catasto fabbricati del comune di Aosta al foglio 60 n. 572 sub. 3.



Illustrazione 2: Fronte nord del fabbricato oggetto di esecuzione immobiliare censito al catasto fabbricati del comune di Aosta al foglio 60 n. 572 sub. 3. Vista della scala esterna e del portone di ingresso al piano primo.



Illustrazione 3: Fronti sud ed est del fabbricato oggetto di esecuzione immobiliare censito al catasto fabbricati del comune di Aosta al foglio n. 572 sub. 3.



Illustrazione 4: Passaggio pedonale pavimentato in pietra posto tra il fabbricato oggetto della presente e quello posto a sud dello stesso (foglio 30 n. 953) con il quale l'uso dello stesso è condiviso. Una porzione di larghezza pari a circa 1,50-1,80 m risulta insistere sul mappale 572 mentre la restante parte (larghezza circa 80 cm) fa parte del mappale 953.



Illustrazione 5: Passaggio pedonale ad uso esclusivo, delimitato da cancello, posto lungo il fronte ovest del fabbricato.




Illustrazione 6: Scala esterna adiacente al locale adibito a centrale termica che collega il piano strada al livello inferiore del fabbricato.



Illustrazione 7: Marciapiede pavimentato in pietra e area verde antistante il fronte est del fabbricato. Vista della bocca di lupo (chiusa con mattoni in vetro-cemento), antistante la porta della camera posta al piano terra, che da luce al locale (non autorizzato) posto al piano interrato.



Illustrazione 8: Area verde di pertinenza del fabbricato oggetto di esecuzione posta ad est dello stesso.



Illustrazione 9: Area verde di pertinenza del fabbricato oggetto di esecuzione posta ad est dello stesso.




Illustrazione 10: Area verde di pertinenza del fabbricato oggetto di esecuzione posta ad est dello stesso. Vista del muro di contenimento che consente l'accesso al fabbricato da via Mont-Vélan.



Illustrazione 11: Piano primo - vista dell'ingresso, della porta del bagno e di una porzione del soggiorno.





Illustrazione 12: Piano primo - soggiorno. Vista della porta-finestra che da accesso al balcone posto sul fronte ovest con vista sull'Arco d'Augusto.



Illustrazione 13: Vista dell'Arco d'Augusto dal balcone posto sul fronte ovest.




Illustrazione 14: Balcone posto sul fronte ovest accessibile dal soggiorno.



Illustrazione 15: Piano primo - angolo cottura.



Illustrazione 16: Piano primo - bagno.



Illustrazione 17: Scala che collega il piano primo al piano terra.



Illustrazione 18: Piano terra - camera e porta di ingresso al bagno.



Illustrazione 19: Piano terra - bagno.



Illustrazione 20: Piano terra - bagno.



Illustrazione 21: Piano terra - disimpegno





Illustrazione 22: Pianto terra - Portone di accesso al piano terra con affaccio ad ovest.



Illustrazione 23: Scala che collega il piano terra al piano interrato (quest'ultimo non risulta essere mai stato autorizzato).



Illustrazione 24: Piano interrato - Camera da letto ricavata nel locale (non autorizzato) posto al piano interrato.



Illustrazione 25: Piano interrato - Camera da letto (non autorizzata) - vista della porta di accesso al vano scala.



Illustrazione 26: Piano interrato - Bagno ricavato al piano interrato (non autorizzato).



Illustrazione 27: Piano interrato - Bagno ricavato al piano interrato (non autorizzato).



Illustrazione 28: Centrale termica ricavata nel vano sotto scala posto sul fronte nord del fabbricato.