

MODULARIO  
F. rig. rend. 487

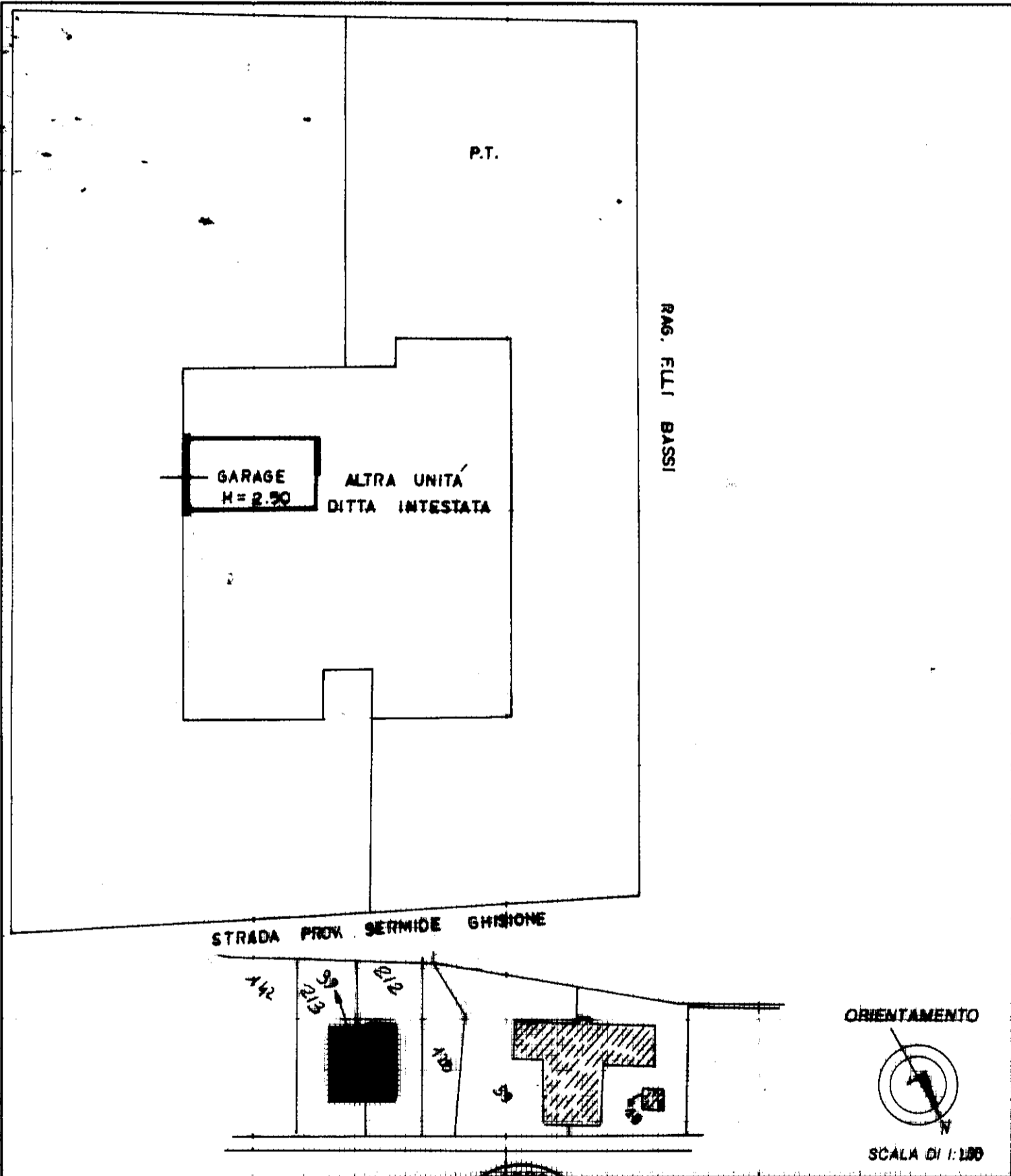


MINISTERO DELLE FINANZE  
DIPARTIMENTO DEL TERRITORIO  
**CATASTO EDILIZIO URBANO** (RDL 13-4-1939, n. 652)

MOD. **DM** (CEU)

LIRE  
**500**

Planimetria di u.i.u. in Comune di SERMIDE via SERMIDE - GHISIONE civ. ....




Roma - Istituto Poligrafico e Zecca dello Stato - P.V.

Dichiarazione di N.C.   
Denuncia di variazione

Identificativi catastali  
F. 15  
n. 39 sub. D

Compilata dal GEOM. CHIARI  
(Titolo, cognome e nome)

Iscritto all'albo de GEOMETRI  
della provincia di MANTOVA  
data 15/11/95 Firma [Signature]



RISERVATO ALL'UFFICIO

3523

12 DIC 1995

MODULARIO  
F. rig. rend. 407

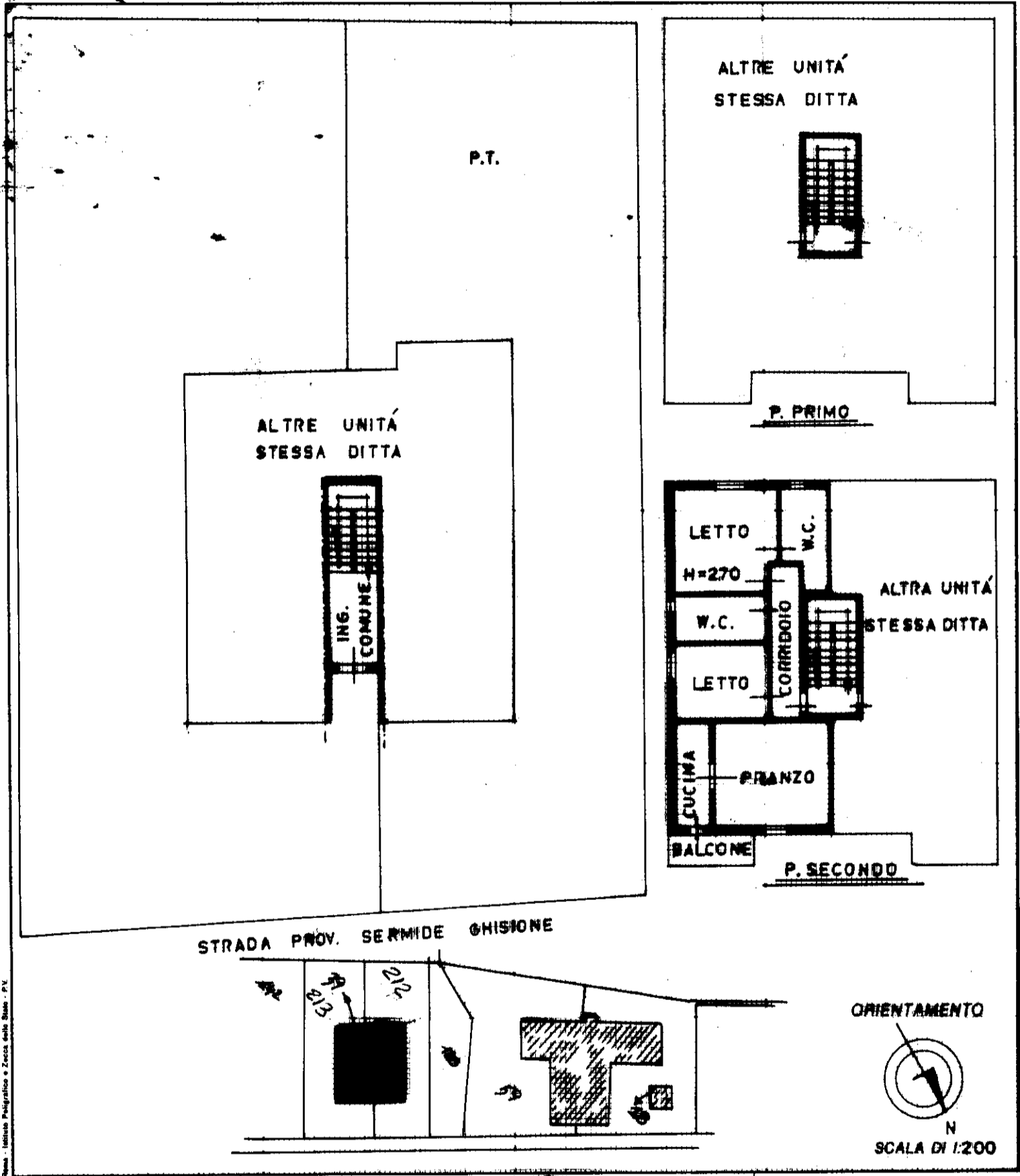


MINISTERO DELLE FINANZE  
DIREZIONE GENERALE DEL CATASTO E DEI SS.TT.EE.  
**CATASTO EDILIZIO URBANO** (RDL 13-4-1939, n. 652)

MOD. **DN** (CEU)

LIRE  
**500**

Planimetria di u.i.u. in Comune di SERMIDE via SERMIDE - GHISIONE civ. ....



Piano: Istituto Poligrafico e Zecca dello Stato - P.V.

Dichiarazione di N.C.   
 Denuncia di variazione   
 Identificativi catastali  
 F. 15  
 n. 39 sub. I

Compilata dal GEOM. CHIARI GIANFRANCO  
 (Titolo, cognome e nome)  
 Iscritto all'albo dei GEOMETRI  
 della provincia di MANTOVA  
 data 15/11/95 Firma



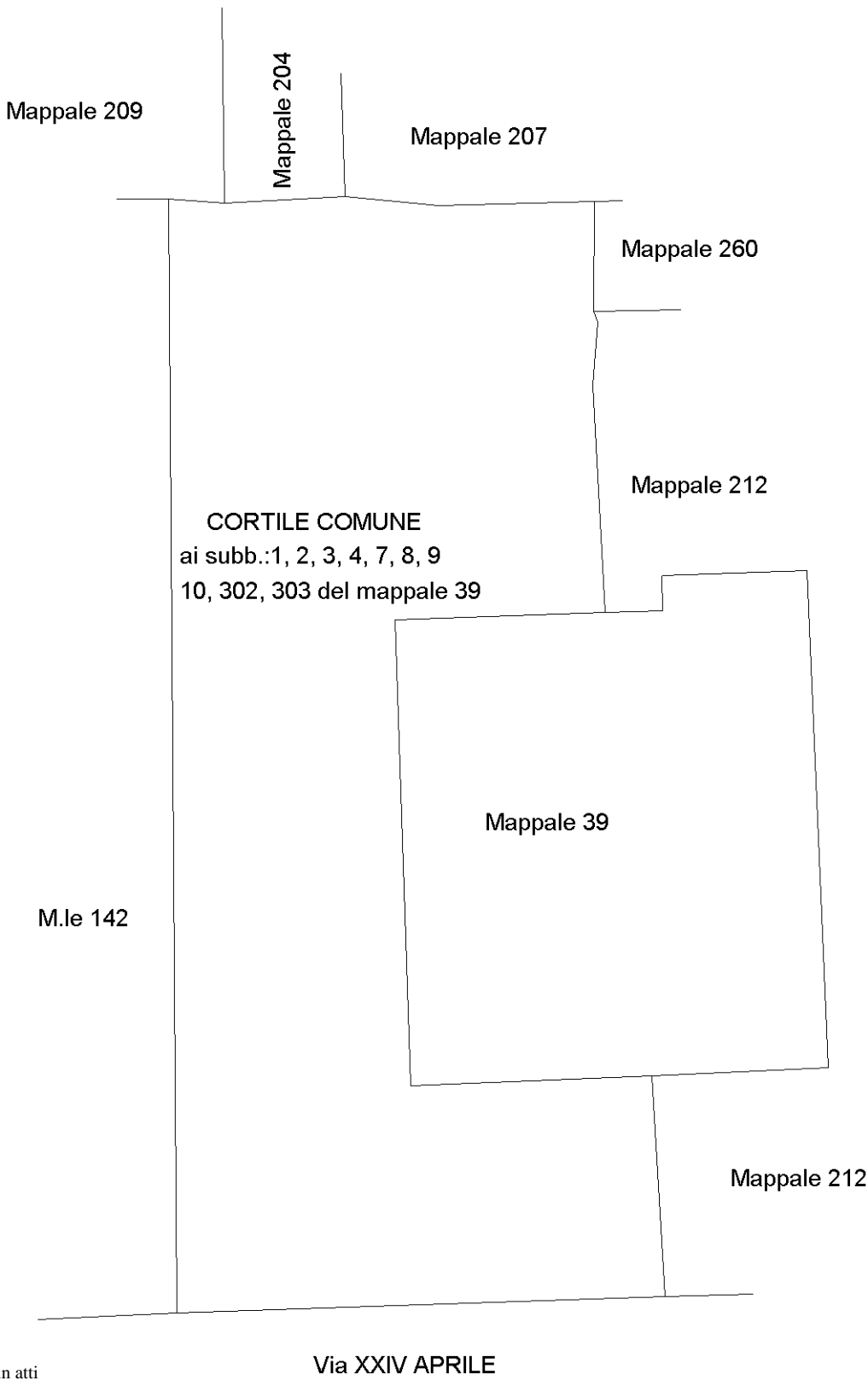
RISERVATO ALL'UFFICIO  
 3523

**Agenzia delle Entrate  
CATASTO FABBRICATI  
Ufficio Provinciale di  
Mantova**

ELABORATO PLANIMETRICO	
Compilato da: Marcolini Paolo	
Iscritto all'albo: Geometri	
Prov. Reggio Emilia	N. 2093

Comune di Sermide E Felonica	Protocollo n. MN0036446 del 14/07/2017
Sezione: Foglio: 15 Particella: 213	Tipo Mappale n. 18499 del 22/11/1995

Dimostrazione grafica dei subalterni Scala 1 : 200



Ultima planimetria in atti

Via XXIV APRILE