

MODULARIO  
R.E.L.D. 497

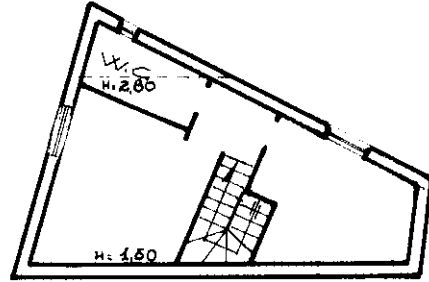


MINISTERO DELLE FINANZE  
DIPARTIMENTO DEL TERRITORIO

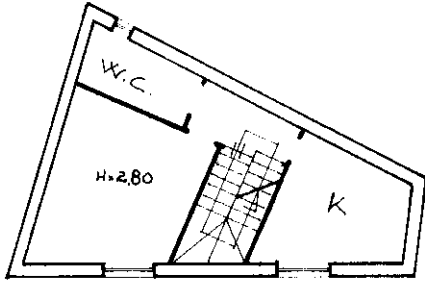
**CATASTO EDILIZIO URBANO** (RDL 13-4-1939, n. 652)

LIRE  
200

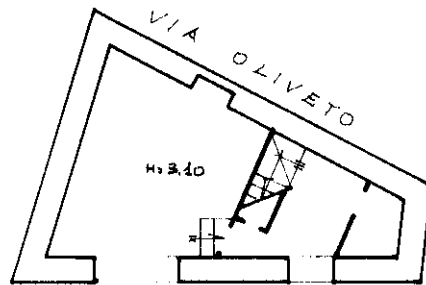
Planimetria di u.i.u. in Comune di PELLEZZANO..... via GIOVANNI NICOTERA..... CIV.....



PIANO SECONDO

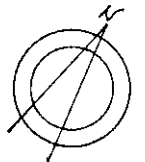


PIANO PRIMO



VIA NICOTERA  
PIANO TERRA

ORIENTAMENTO



SCALA DI 1:200

Dichiarazione di N.C.   
Denuncia di variazione

Compilata dal ING. MONA ANTONIO  
(Titolo, cognome e nome)

RISERVATO ALL'UFFICIO

Ultima planimetria in atti  
Identificativi catastali

Iscritto all'albo degli INGEGNERI

Data: 13/04/2023 - n. T213403 - Richiedente: DPRSVT86H06F912K  
Totale sc. 6731 - Formato di acquisizione: A4(210x297) - Formato stampa richiesto: A4(210x297)

della provincia di SALERNO n. 1382  
data ..... Firma [Signature]

Catasto dei Fabbricati - Situazione al 13/04/2023 - Comune di PELLEZZANO(G426) - < Foglio 1 - Particella 673 - Subalterno 11 >  
VIA GIOVANNI NICOTERA II - 21 Piano I - 2