

ACCERTAMENTO GENERALE DELLA PROPRIETÀ IMMOBILIARE URBANA
 (R.D.L. 13 aprile 1938 n. 112)

COMUNE di Napoli

Taloncino di riscontro DELLA SCHEDA N° 865054

Serie A

AVVERTENZA: Il presente taloncino deve essere compilato in cura del dichiarante sulla piattina (riproduttore gli incaricati denunciati con la presente scheda) da presentare al n. 10 dell'ufficio 7 del R.D.L. 13 aprile 1938 n. 112.

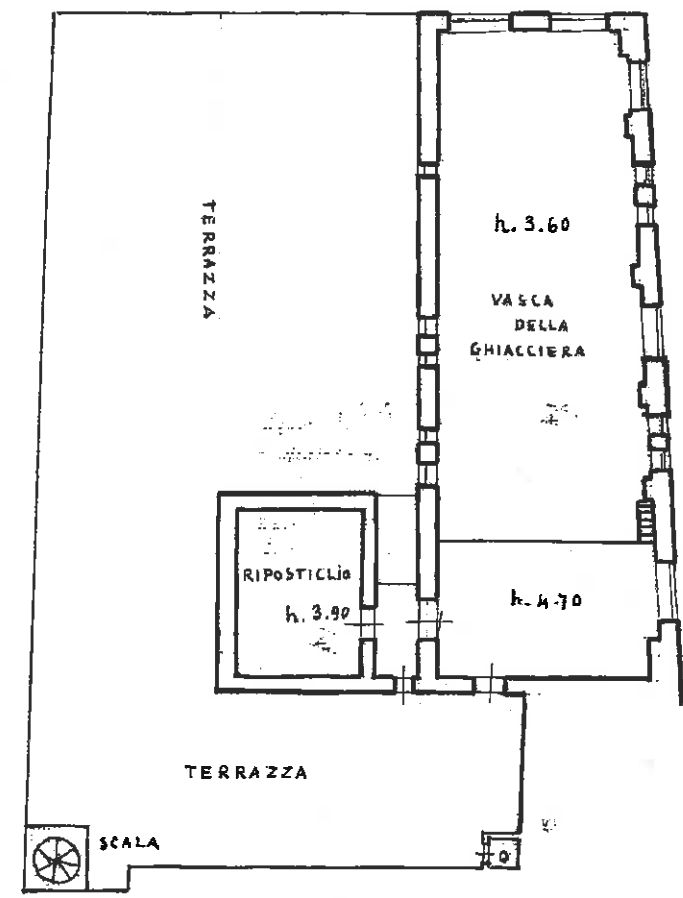
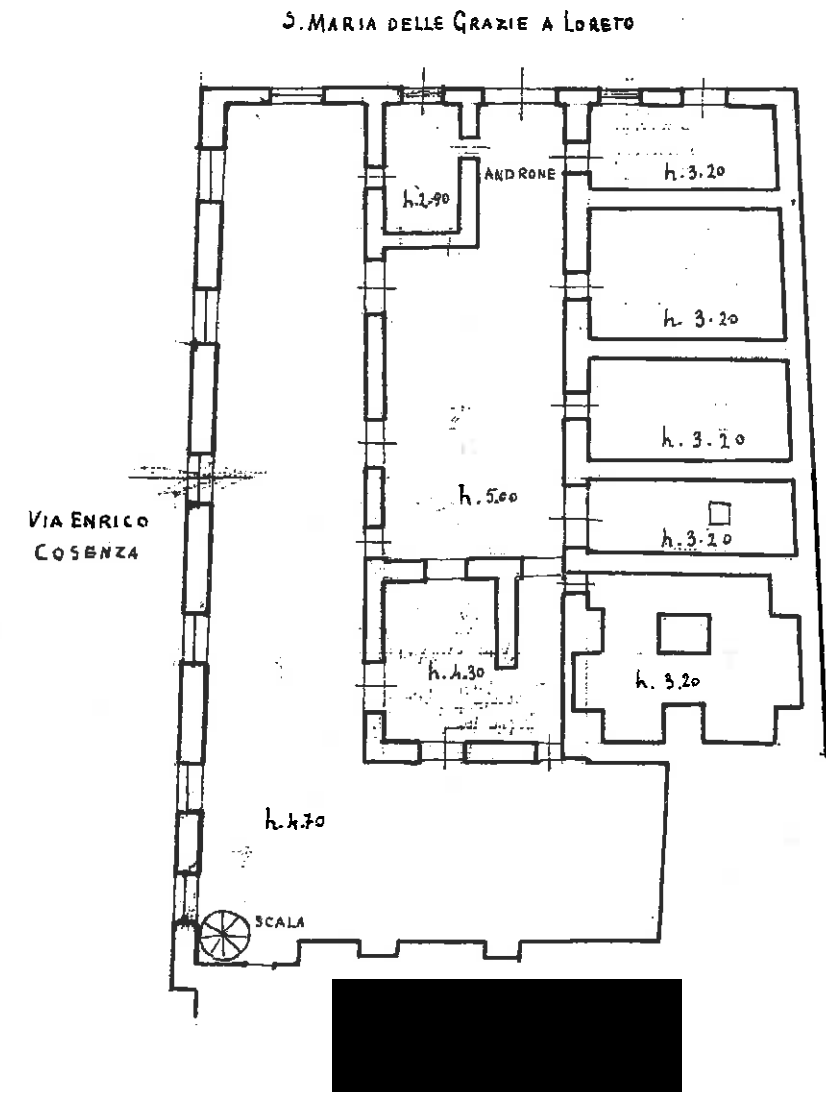
MINISTERO DELLE FINANZE
 DIREZIONE GENERALE DEL CATASTO E DEI SERVIZI TECNICI CATASTRALI
ACCERTAMENTO GENERALE DELLA PROPRIETÀ IMMOBILIARE URBANA
 (R. DECRETO LEGGE 13 APRILE 1938 - XVII N° 652)

Planimetria degli immobili urbani denunciati con la Scheda N° 865054
 Comune Napoli
 Via S. Maria delle Grazie a Loreto 21

Catasto dei Fabbricati - Situazione al 15/06/2016 - Comune di NAPOLI(F839) - < Sezione Urbana: MBR Foglio: 8 Particella: 69 > - Sub: VIA SANTA MARIA DELLE GRAZIE A LORETO n. 17 n. 18 n. 19 piano: T;
 Ultima Planimetria in atti

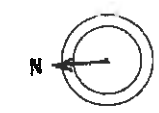
MEP
8/69

MEP
8/69



8
69

ORIENTAMENTO



SCALA di 1:200.

Compilata dal
proprietario
(Stato, nome e cognome del tecnico)
 Iscritto all'Albo de
 della Provincia di

Data 20 giugno 1940 Firma XVII