

MODULARIO
F. rig. rend. 497



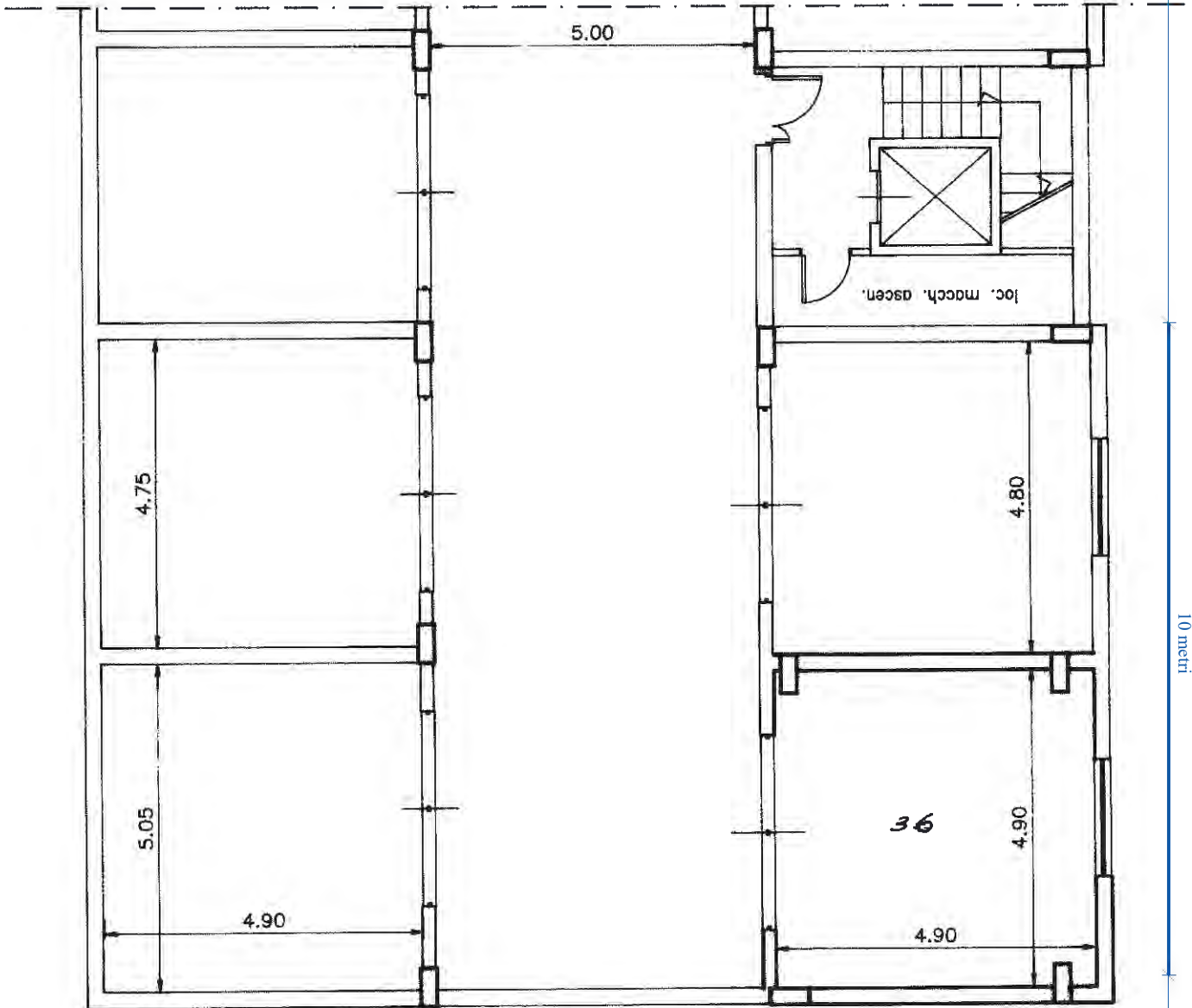
MINISTERO DELLE FINANZE
DIREZIONE GENERALE DEL CATASTO E DEI SS.TT.EE.
CATASTO EDILIZIO URBANO (RDL 13-4-1939, n. 652)

MOD **BN** (CEU)


LIRE
500

Planimetria di u.i.u. in Comune di CASERTA via Vigna Brigida civ.

Secondo piano sottostrada



ORIENTAMENTO



SCALA DI 1:1

Roma - Istituto Poligrafico e Zecca dello Stato - P.V.

Catasto dei Fabbricati - Situazione al 29/08/2023 - Comune di CASERTA(B963) - < Foglio 29 - Particella 452 - Subalterno 36 >
VIA DELLA VIGNA BRIGIDA Edificio B Piano S2

Ultima planimetria in atti

Dichiarazione di N.C. Denuncia di variazione

Data presentazione: 12/01/1994 - Data: 29/08/2023 - n. T286720 - Richiedente: DLLMLS79E461234F


Totale schede: 1 identificativi catastali

F. 29 della provincia di CASERTA n. 36

n. 452 sub. 36

Compilata dal (Titolo, cognome e nome)

iscritto all'albo de della provincia di n. data Firma [Signature]



RISERVATO ALL'UFFICIO