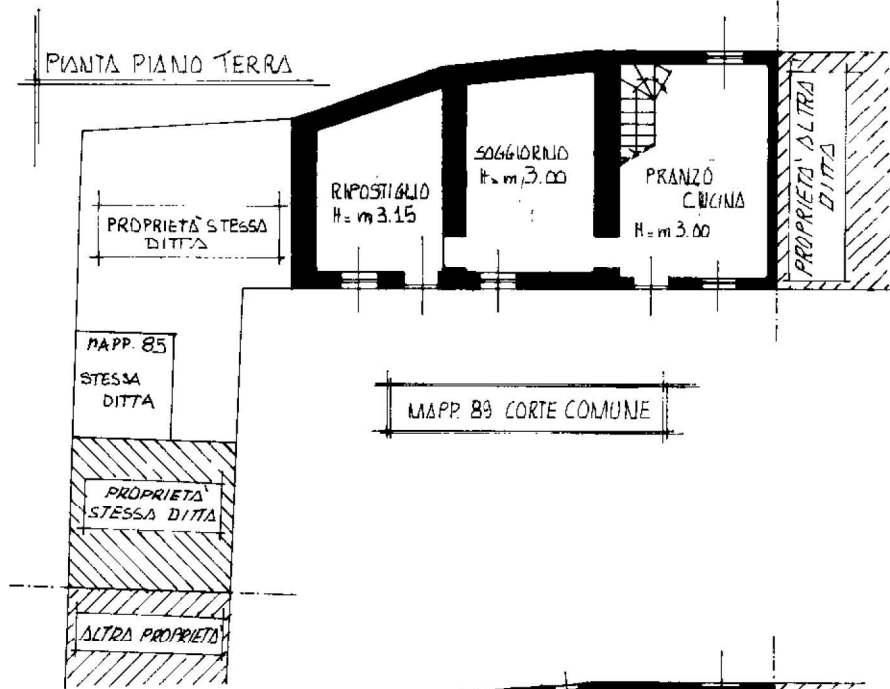


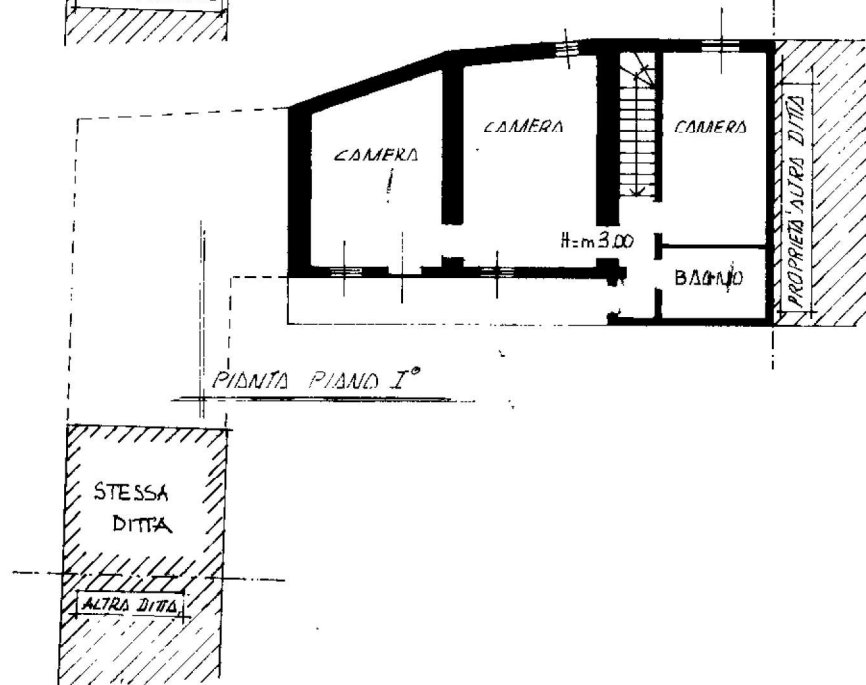


Planimetria di u.i.u. in Comune di BUSCATE via De Amicis civ. 20

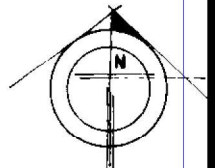
PIANTA PIANO TERRA



PIANTA PIANO I°



ORIENTAMENTO



SCALA DI 1: 200

Dichiarazione di N.C.   
Denuncia di variazione

RISERVATO ALL'UFFICIO

Identificativi catastali

Iscritto all'albo de i Geometri

Totale scala 1: 1 - Formato di acquisizione: A4(210x297) - Formato stampa richiesto: A4(210x297)

data 23.12.1988 Firma [Signature]

85