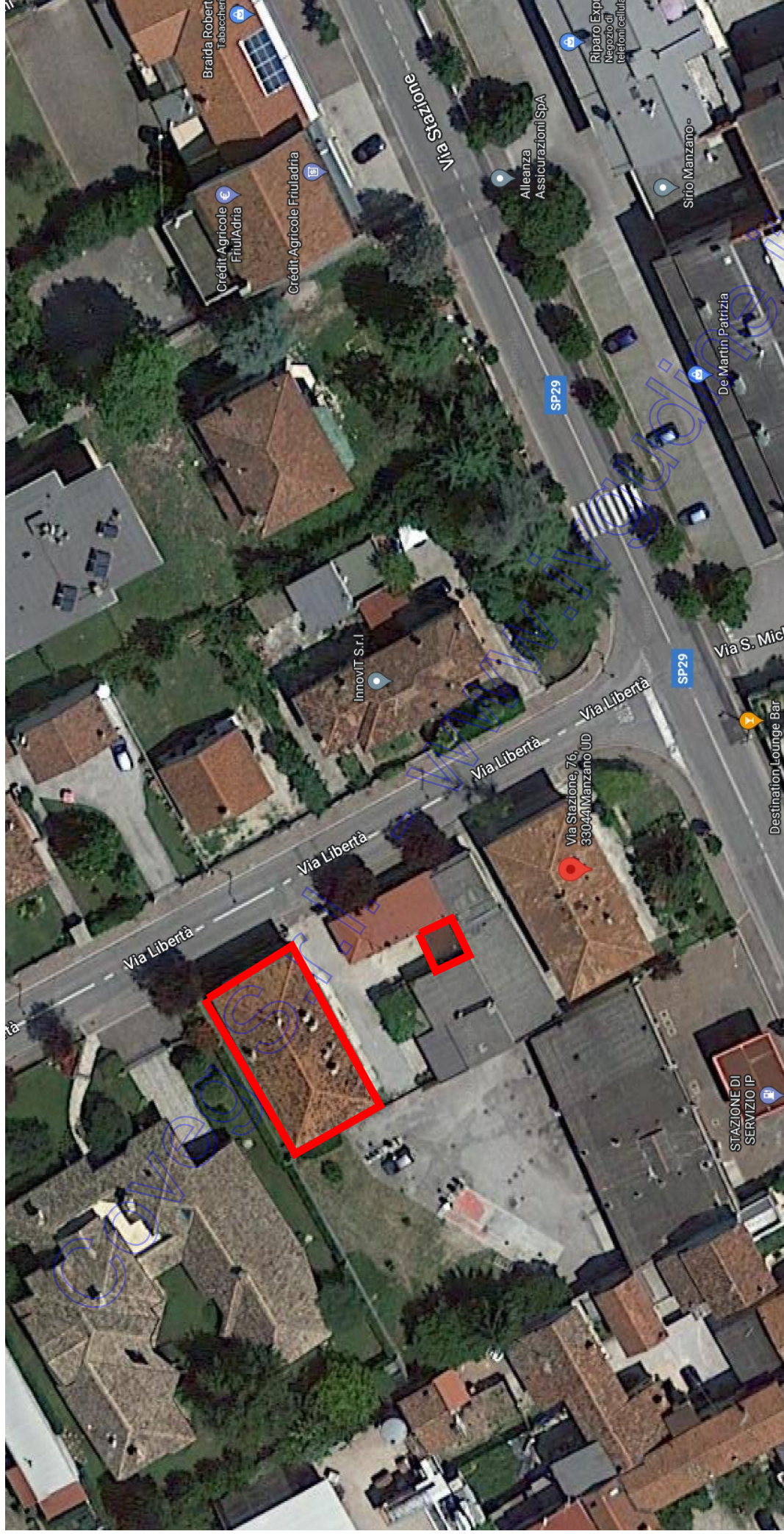


# VISTA SATELLITARE LOTTO 5°

Via Stazione, 76

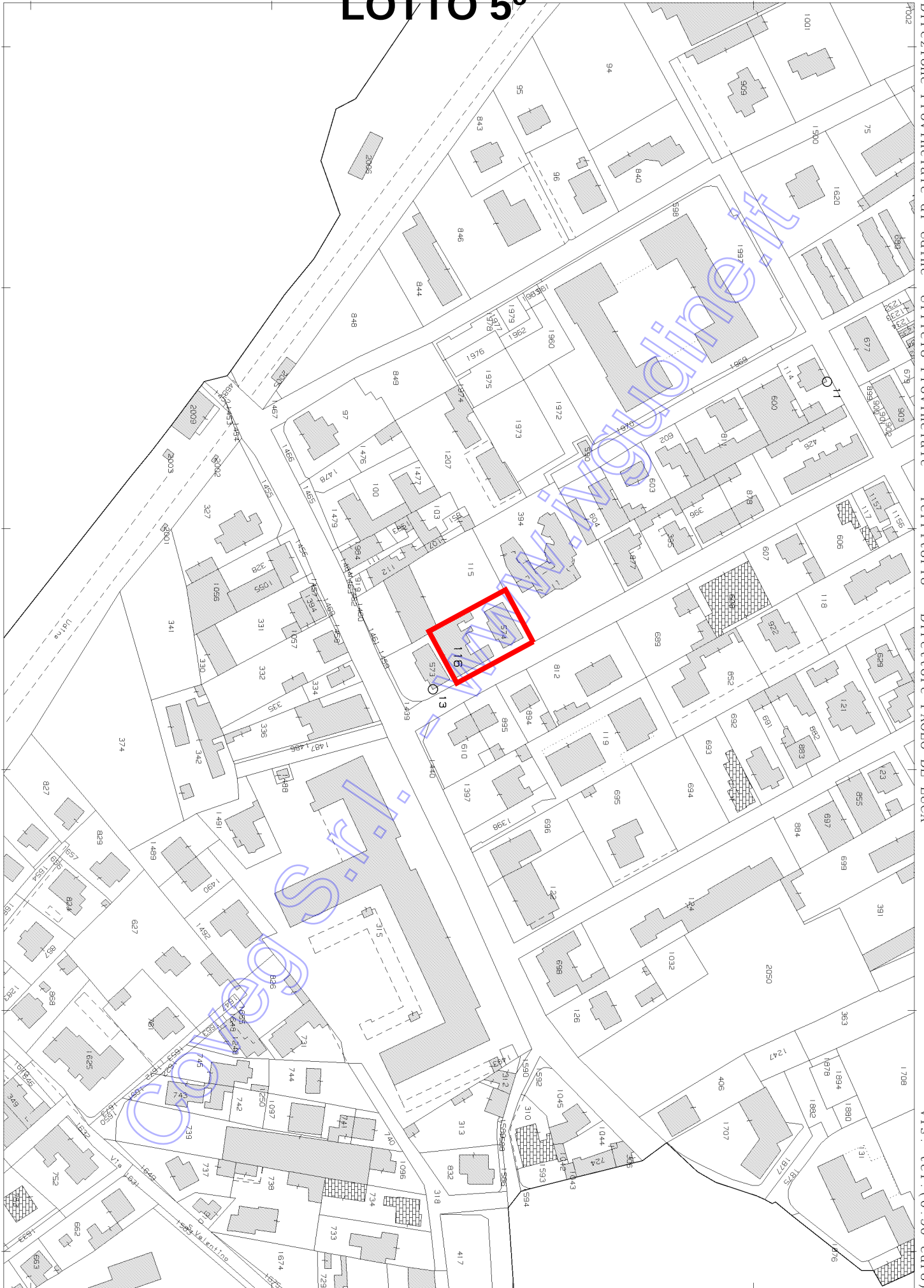


Dati cartografici ©2022 ,Dati cartografici ©2022 10 m

# LOTTO 5°

E=55,200

I Particella: 116



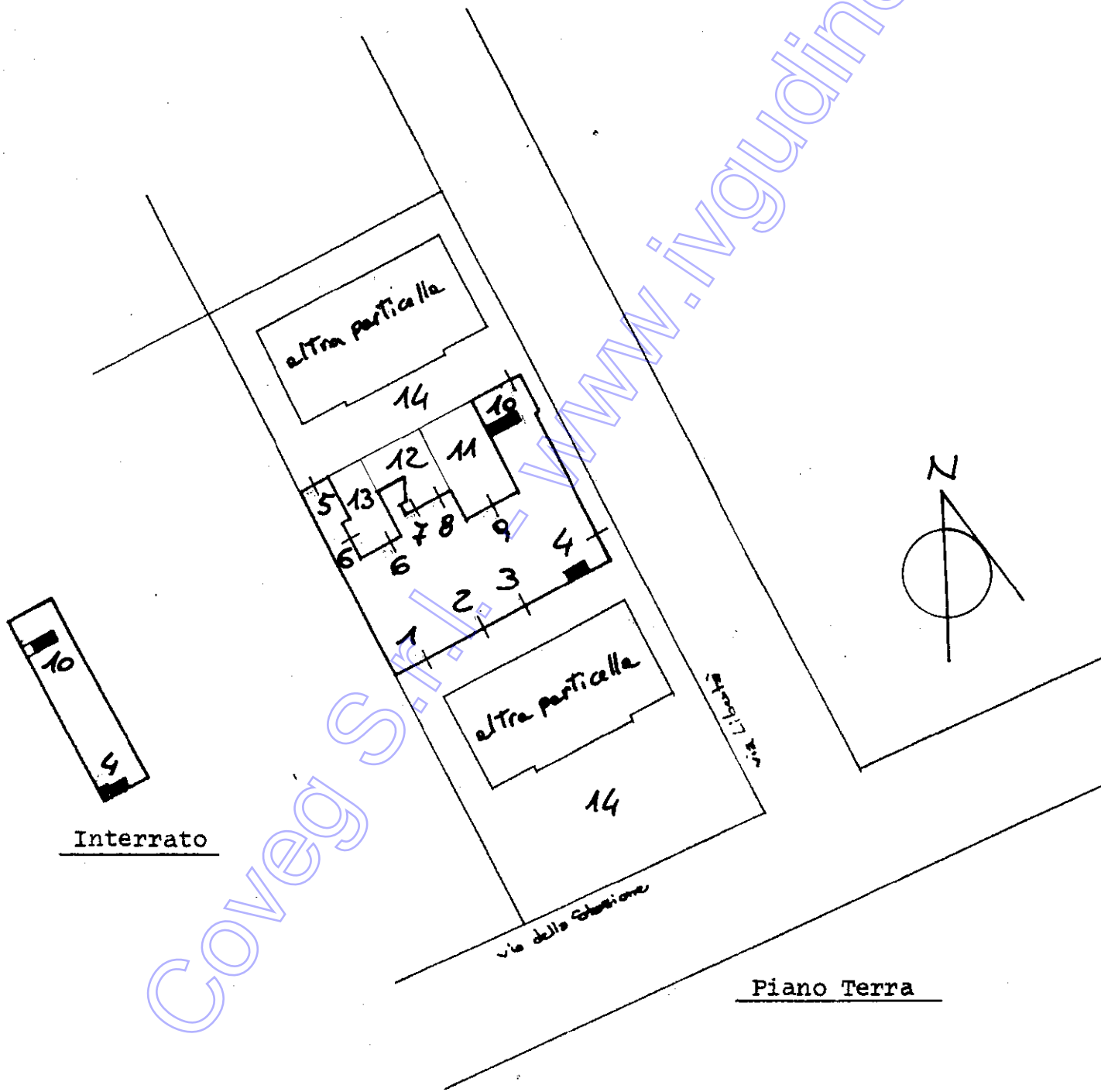
Agenzia del Territorio  
**CATASTO FABBRICATI**  
Ufficio Provinciale di  
Udine

ELABORATO PLANIMETRICO	
Compilato da: Braidotti Livio	
Iscritto all'albo: Geometri	
Prov. Udine	N. 434

Comune di Manzano	Protocollo n. UD0187126 del 15/09/2006
Sezione: Foglio: 20 Particella: 116	Tipo Mappale n. del

Dimostrazione grafica dei subalterni Scala 1 : 500

# LOTTO 5°



Interrato

Piano Terra

Ultima planimetria in atti

Ministero delle Finanze  
E. 497



MINISTERO DELLE FINANZE  
DIREZIONE GENERALE DEL CATASTO E DEI SERVIZI TECNICI ERARIALI

Mod. B (Nuovo Catasto Edilizio Urbano)

1986  
150

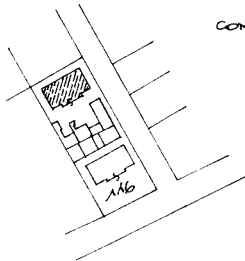
# NUOVO CATASTO EDILIZIO URBANO

(D. D. N. 11000/86)

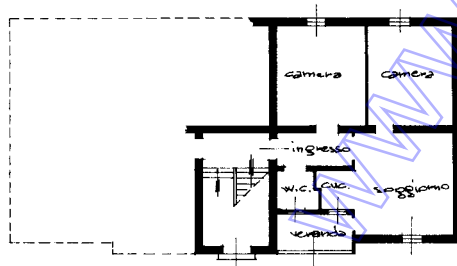
Planimetria dell'immobile situato nel Comune di **MANZANO** Via **Libertà 3**

Ditta **\*\*\* DATO OSCURATO \*\*\***

Allegata alla dichiarazione presentata all'Ufficio Tecnico Erariale di **UDINE**



COMUNE DI MANZANO  
F.M. 20 - 1:2000



PIANO RISCALDATO  
h. 590

V.86 700 A

ORIENTAMENTO



SCALA DI 1:200

SPAZIO RISERVATO PER LE ANNOTAZIONI DEL FIDUCIARIO

DATA  
PROF. N.°

*[Handwritten signature]*

Compilata dal **Geometra**  
**SERGIO DELLA MARTINA**  
Iscritto all'Albo dei **Geometri**  
della Provincia di **UDINE**

DATA **27.06.1986**

Firma: *[Handwritten signature]*

Ultima planimetria in atti

MODULARIO  
F. rig. rend. 497



MINISTERO DELLE FINANZE  
DIREZIONE GENERALE DEL CATASTO E DEI SERVIZI TECNICI ERARIALI

MOD. B (Nuovo Catasto Edilizio Urbano)

Lire  
150

# NUOVO CATASTO EDILIZIO URBANO

(R. DECRETO-LEGGE 13 APRILE 1939, N. 632)

Planimetria dell'immobile situato nel Comune di

**MANZANO**

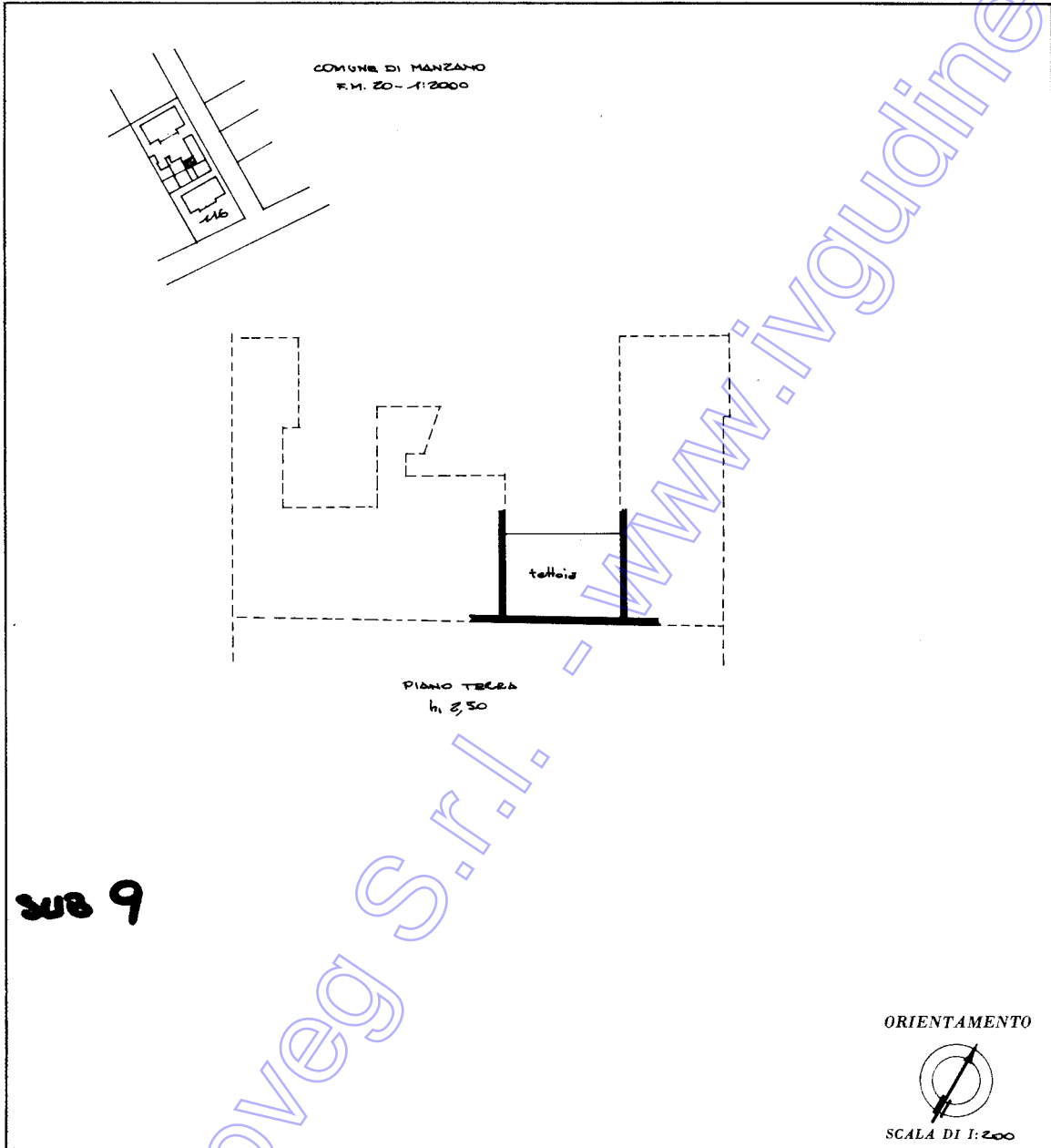
Via

**Libertà**

Ditta

## \*\*\* DATO OSCURATO \*\*\*

Alleg:



SPAZIO RISERVATO PER LE ANNOTAZIONI D'UFFICIO

DATA  
PROT. N°

16/07/1986

20/116/9

Compilata dal **Geometra**

(Titolo, nome e cognome del tecnico)

**SERGIO DELLA MARTINA**

Iscritto all'Albo de **Geometri**

della Provincia di **UDINE**

DATA **27.06.1986**

Firma:

Catasto dei Fabbricati - Situazione al 25/03/2022 - Comune di MANZANO(E899) - < Foglio 20 - Particella 116 - Subalterno 9 >  
www.ingudine.it  
manu 01  
VIA LIBERTÀ - Piano T

Ultima planimetria in atti