

**Agenzia del Territorio
CATASTO FABBRICATI
Ufficio Provinciale di
Genova**

Dichiarazione protocollo n. GE0316511 del 10/09/2008

Planimetria di u.i.u. in Comune di Genova - Genova

Salita Delle Fieschine

civ. 30A-ROSSO

Identificativi Catastali:

Sezione: GEC
Foglio: 18
Particella: 260
Subalterno: 21

Compilata da:
Bonguerrieri Udile
Iscritto all'albo:
Geometri

Prov. Genova

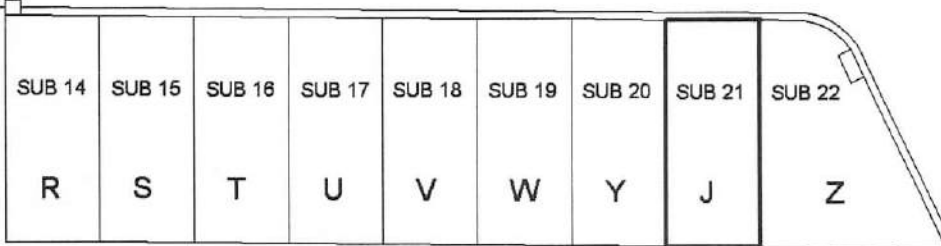
N. 1095

Scheda n. 1

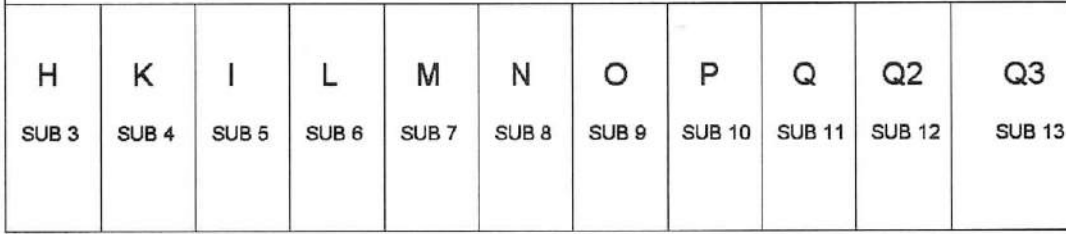
Scala 1:200

PIANO TERZO

mapp. 96 (NCT) - 83 (NCEU)




SUB 2 - AREA COMUNE DI MANOVRA E PASSAGGIO



mapp. 100 (NCT) - 109 (NCEU)

Catasto Fabbricati - Situazione al 19/07/2022 - Comune di GENOVA (D\690) - < Scr. urban. GEC - Foglio 18 Particella 658 Subalterno 21 >
SALITA DELLE FIESCHINE n. 30A-ROSSO Piano 3

mapp. 102 (NCT) - 110 (NCEU)



**Agenzia del Territorio
CATASTO FABBRICATI
Ufficio Provinciale di
Genova**

Dichiarazione protocollo n. GE0316511 del 10/09/2008
Planimetria di u.i.u. in Comune di Genova - Genova
Salita Delle Fieschine civ. 30A-ROSSO

Identificativi Catastali:
 Sezione: GEC
 Foglio: 18
 Particella: 260
 Subalterno: 19

Compilata da:
 Bonguerrieri Udile
Iscritto all'albo:
 Geometri
 Prov. Genova N. 1095

Scheda n. 1 Scala 1:200

PIANO TERZO

mapp. 96 (NCT) - 83 (NCEU)

SUB 14	SUB 15	SUB 16	SUB 17	SUB 18	SUB 19	SUB 20	SUB 21	SUB 22
R	S	T	U	V	W	Y	J	Z

SUB 2 - AREA COMUNE DI MANOVRA E PASSAGGIO

H	K	I	L	M	N	O	P	Q	Q2	Q3
SUB 3	SUB 4	SUB 5	SUB 6	SUB 7	SUB 8	SUB 9	SUB 10	SUB 11	SUB 12	SUB 13

mapp. 102 (NCT) - 110 (NCEU)

mapp. 100 (NCT) - 109 (NCEU)

Catasto Fabbricati - Situazione al 19/07/2022 - Comune di GENOVA (010990) - c. Sez. sub. GEC - Foglio 18 Particella 260 Subalterno 19 -
 SALITA DELLE FIESCHINE n. 30A-ROSSO Piano 3



**Agenzia del Territorio
CATASTO FABBRICATI
Ufficio Provinciale di
Genova**

Dichiarazione protocollo n. GE0316511 del 10/09/2008
Planimetria di u.i.u. in Comune di Genova - Genova
Salita Delle Fieschine

civ. 30A-ROSSO

Identificativi Catastali:
Sezione: GEC
Foglio: 18
Particella: 260
Subalterno: 20

Compilata da:
Bonguerrieri Udile
Iscritto all'albo:
Geometri

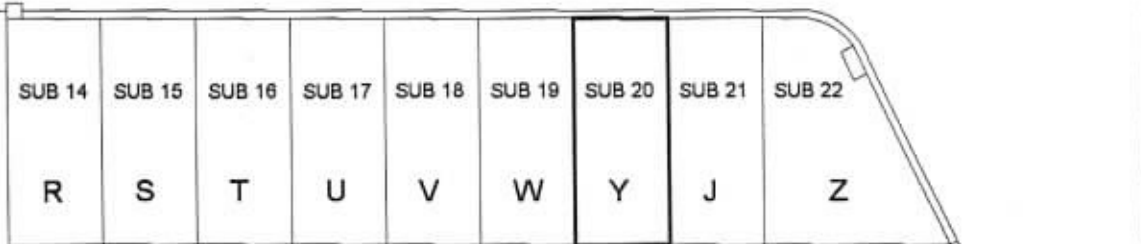
Prov. Genova

N. 1095

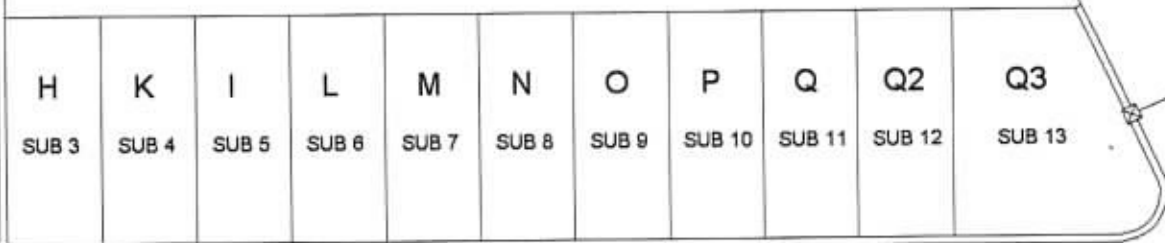
Scheda n. 1 Scala 1:200

PIANO TERZO

mapp. 96 (NCT) - 83 (NCEU)



SUB 2 - AREA COMUNE DI MANOVRA E PASSAGGIO



mapp. 102 (NCT) - 110 (NCEU)

mapp. 100 (NCT) - 109 (NCEU)

Catasto Fabbricati - Situazione al 19/07/2022 - Comune di GENOVA (AD 0690) - c. Sez. urban. GEC - Foglio 18 Particella 808 Subalterno 20 >
SALITA DELLE FIESCHINE n. 30A-ROSSO Piano 3

