

MODULARIO
F. rig. rend. 487

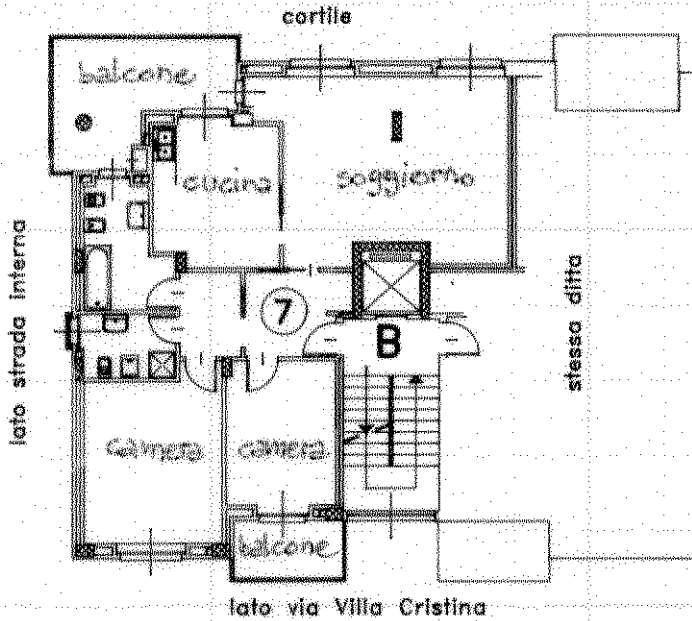


MINISTERO DELLE FINANZE
DIPARTIMENTO DEL TERRITORIO
CATASTO EDILIZIO URBANO (RDL 13-4-1939, n. 652)

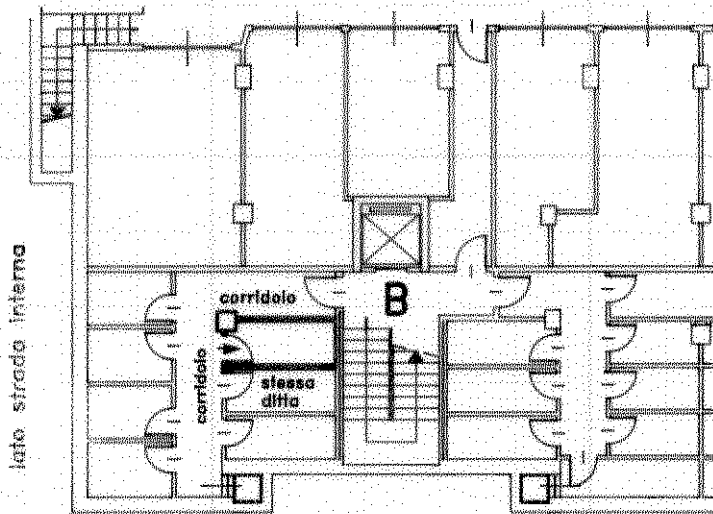
MOD. BN (CEU)

LIRE
500

Planimetria di u.i.u. in Comune di **COLLEGNO** via **Via Villa Cristina** civ. **11/10**

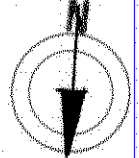


PIANO SECONDO
(H=mt. 2.70)



PIANO INTERRATO
(H=mt. 2.70)


ORIENTAMENTO



SCALA DI 1:200

Dichiarazione di N.C.
Denuncia di variazione
Ultima planimetria in atti

Compilata dal **perito ind. edile**
Sergio ARIAGNO
(Titolo, cognome e nome)



RISERVATO ALL'UFFICIO

Data presentazione: 03/07/1998 - Data: 22/09/2023 - n. T265630 - Richiedente: GDOCRD66A08L219R
Totale schede: 1 - Formato di acquisizione: A4 (210x297) in formato: Torino chiesto A4 (210x297)
n. 799 sub. 8

iscritto all'albo dei **Periti Industriali**
Torino n. **346**
data **mag 98** Firma *[Signature]*

Catasto fabbricati - Situazione al 22/09/2023 - Comune di COLLEGNO (C860) - < Foglio 1 - Particella 799 - Subalterno 8 >
VIA STAVITTE PARTICIANE n. 10 Scala B Piano S1-2