



Legenda

Zonizzazione


 B5.1 Residenziali di completamento dei nuclei extraurbani esistenti

 E2 Agricole con presenza di valori paesaggistici


 E4 Agricole di ristrutturazione ambientale

Etichette


Sottosistema Geo-Geomorfo-Idrogeologico

 Art. 8 - Corsi d'acqua


Vincolo paesistico (D.Lgs.42/2004) - PRG 2009

 Vincolo paesistico - art. 80

Zona a vincolo speciale


 V6 Fasce di rispetto centrali elettr.ed elettrodotti


Linee di base


 Regola 1


Edifici (vista)


 Edifici (vista)

 Accessori


 Chiese e Cimiteri


 Edifici scolastici


 Edifici industriali

 Edifici in costruzione

 Ruleri


 Edifici rurali

 Cabine Energia Elettrica

 Impianti sportivi

 Tettoie

 Scale Esterne

 Strutture

 Strutture interrante

 Piscine



Vasche



Manufatti di rete tecnologica



Pozzi



Serre



Silos

Elemento stradale



Stradario - 1:10.000

Numero civico - Scala max 1: 2.000

Scala max 1: 2.000

Area trasferita al Comune di Mondolfo



Regola 1