

MODULARIO
F. rig. rend. 497



MINISTERO DELLE FINANZE
DIREZIONE GENERALE DEL CATASTO E DEI SS.TT.EE.
CATASTO EDILIZIO URBANO (RDL 13-4-1939, n. 652)

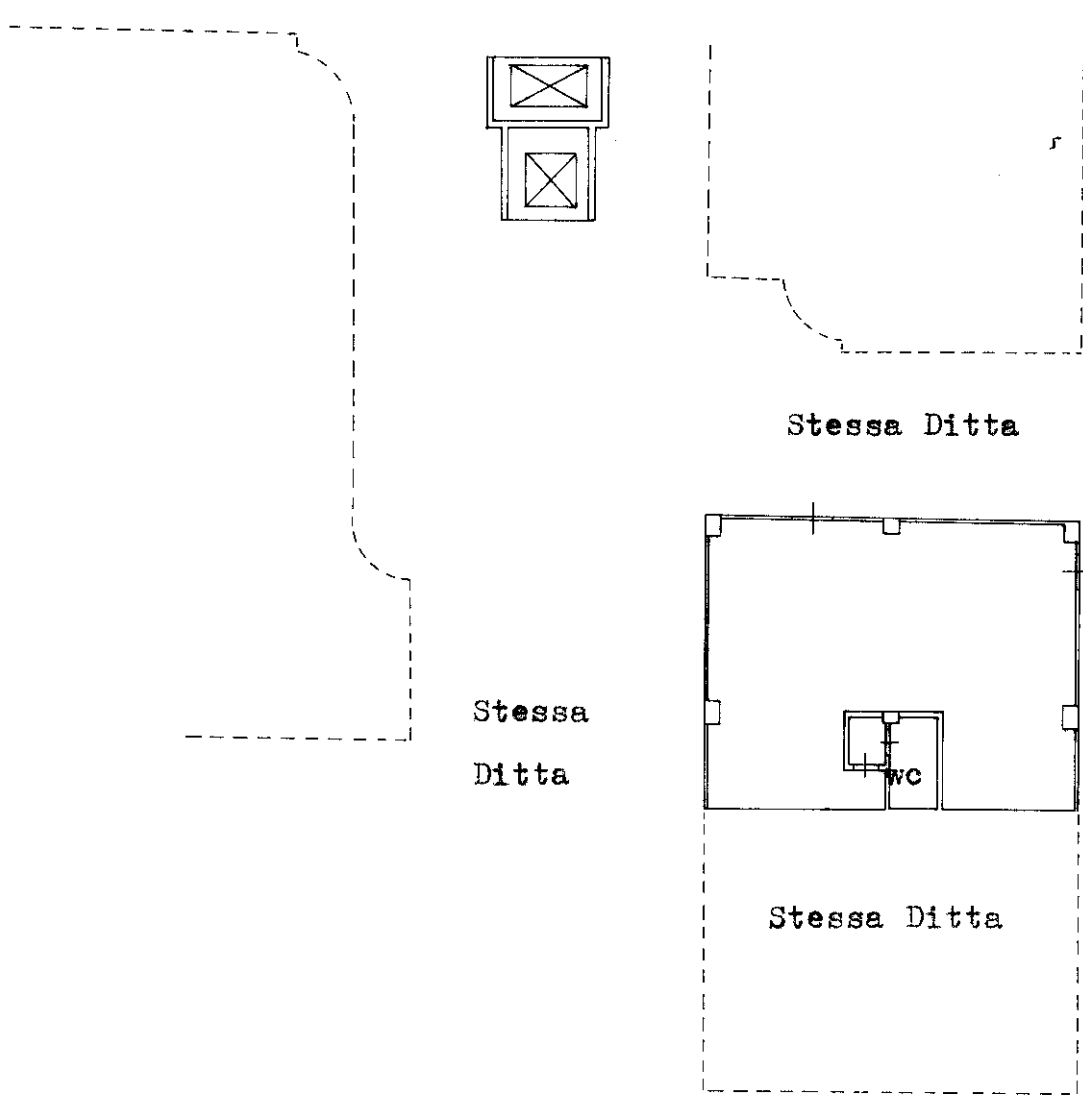
MOD. BN (CEU)

LIRE
250

Planimetria di u.i.u. in Comune di CARBONIA via ROMA civ.

PIANTA PIANO TERRA

H. mt. 3.20

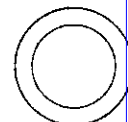


Stessa Ditta

Stessa
Ditta

Stessa Ditta

ORIENTAMENTO



SCALA DI 1:20

Dichiarazione di N.C.
Denuncia di variazione

Compilata dal CARBONIA
(Titolo, cognome e nome)
FORCU MASSILIO

RISERVATO ALL'UFFICIO

Data presentazione: 18/02/1991 - Data: 24/03/2023 - n. T190845 - Richiedente: DFRLSN66E27B354X
Totale schede: 28 - Formato di acquisizione: A4(210x297) - Formato stampa richiesto: A4(210x297)
n. 2895 sub. 11 della provincia di SA data 2018

Firma [Signature]

6/10

Catasto dei Fabbricati - Situazione al 24/03/2023 - Comune di CARBONIA(B745) - < Foglio 28 - Particella 2895 - Subalterno 11 >
Firmato DA ALFONSO ANDREOTTI DEFFRAIA Emesso Da: ARUBAPEC EU QUALIFIED CERTIFICATES CA G1 Serial#: 61e2fcdce8bab3e4



MODULARIO
F. rig. rend. 497



MINISTERO DELLE FINANZE
DIREZIONE GENERALE DEL CATASTO E DEI SS.TT.EE.
CATASTO EDILIZIO URBANO (RDL 13-4-1939, n. 652)

MOD. BN (CEU)

LIRE
250

Planimetria di u.i.u. in Comune di CARBONIA via ROMA civ.

PIANTA PIANO TERRA

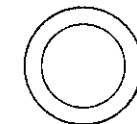
H. mt. 3.20

Stessa Ditta

Stessa Ditta

Stessa Ditta

ORIENTAMENTO



SCALA DI 1:20

Dichiarazione di N.C.
Denuncia di variazione

Compilata dal GEOMETRA
PORCU MASSIMO
(Titolo, cognome e nome)

RISERVATO ALL'UFFICIO

Data presentazione: 18/02/1991 - Data: 24/03/2023 - n. T190841 - Richiedente: DFRLSN66E27B354X

Totale schede: 1. - Formato di acquisizione: A4(210x297) - Formato stampa richiesto: A4(210x297) 18

n. 2895 sub 9 della provincia di OR

data Firma [Signature]

Catasto dei Fabbricati - Situazione al 24/03/2023 - Comune di CARBONIA(B745) - < Foglio 28 - Particella 2895 - Subalterno 9 >
Firmato DITTA LEONARDI DEFFRAIA Emesso Da: ARUBAPEC EU QUALIFIED CERTIFICATES CA G1 Serial#: 61e2fcdcc8bab3e4



MODULARIO
F. rig. rend. 497



MINISTERO DELLE FINANZE
DIREZIONE GENERALE DEL CATASTO E DEI SS.TT.EE.
CATASTO EDILIZIO URBANO (RDL 13-4-1939, n. 652)

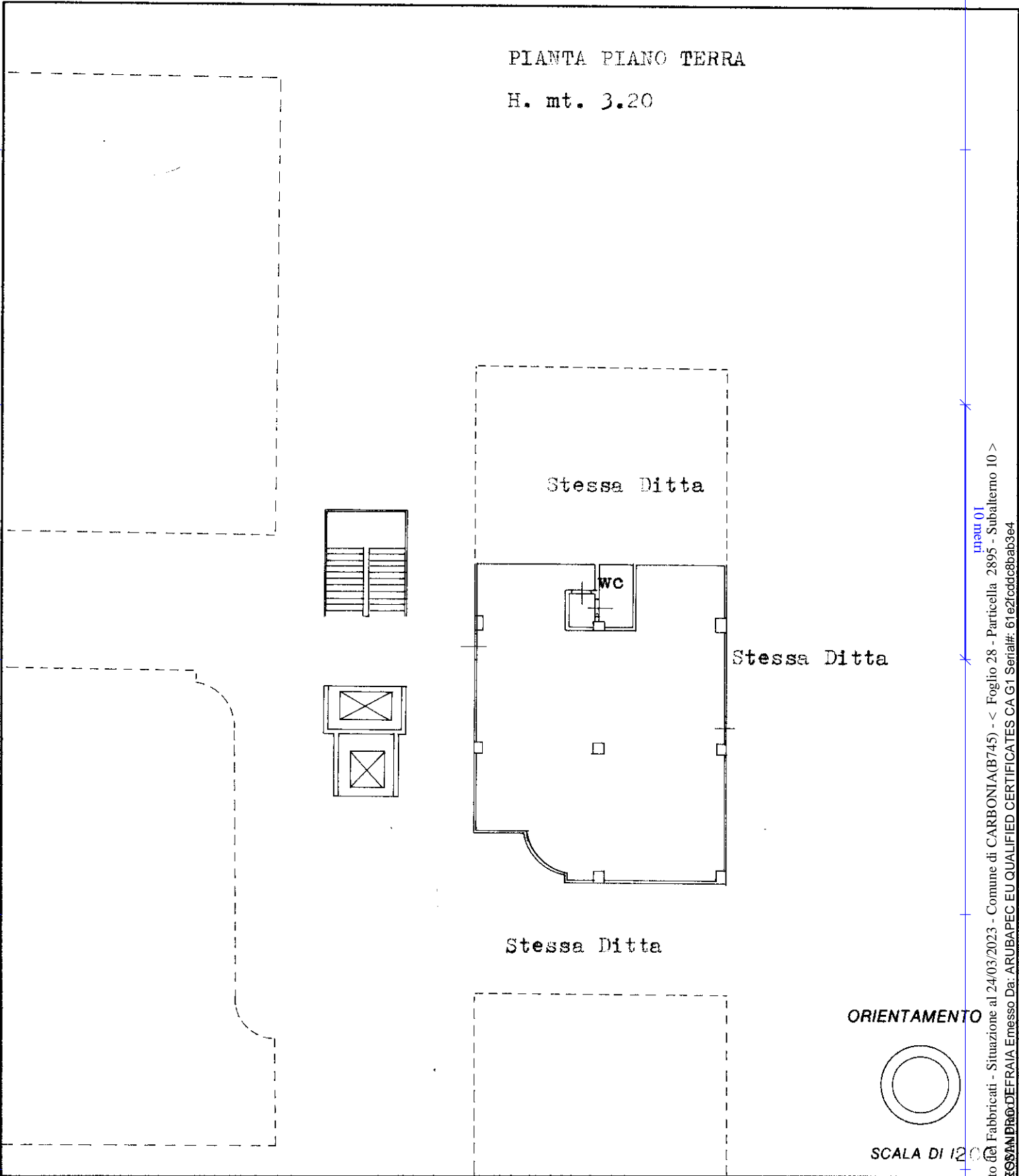
MOD. **BN** (CEU)

LIRE
250

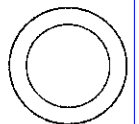
Planimetria di u.i.u. in Comune di CARBONIA via ROMA civ.

PIANTA PIANO TERRA

H. mt. 3.20



ORIENTAMENTO



SCALA DI 1/200

Dichiarazione di N.C.

Denuncia di variazione

Ultima planimetria in atti

Compilata dal SIG. EDRA

(Titolo, cognome e nome)

BOROTTA PASITO

RISERVATO ALL'UFFICIO

Data presentazione: 18/02/1991 - Data: 24/03/2023 - n. T190843 - Richiedente: DFRLSN66E27B354X

Totale schede: 1 - Formato di acquisizione: A4(210x297) - Formato stampa richiesta: A4(210x297)

n. 2895 sub. 10

data Firma [Signature]

invari 01
Catasto dei Fabbricati - Situazione al 24/03/2023 - Comune di CARBONIA(B745) - < Foglio 28 - Particella 2895 - Subalterno 10 >
Firmato DA: ALISSANDRO DEFRANIA Emesso Da: ARUBAPEC EU QUALIFIED CERTIFICATES CA G1 Serial#: 61e2fcdde8bab3e4



MODULARIO
F. rig. rend. 497



MINISTERO DELLE FINANZE
DIREZIONE GENERALE DEL CATASTO E DEI SS.TT.EE.
CATASTO EDILIZIO URBANO (RDL 13-4-1939, n. 652)

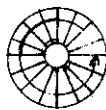
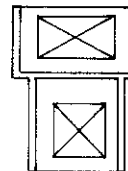
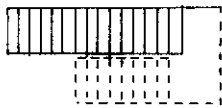
MOD. **BN** (CEU)

LIRE
250

Planimetria di u.i.u. in Comune di CARBONIA via ROSA civ.

PIANTA PIANO TERRA

N. 3.20




WC WC

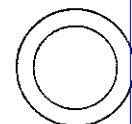
Stessa
Ditta

Stessa Ditta

Stessa Ditta



ORIENTAMENTO



SCALA DI 1: 2

Dichiarazione di N.C.

Denuncia di variazione

Compilata dal FORCI MASSIMO

(Titolo, cognome e nome)

RISERVATO ALL'UFFICIO

Ultima planimetria in atti

Data presentazione: 18/02/1991 - Data: 24/03/2023 - n. T190839 - Richiedente: DFRLSN66E27B354X

Totale schede: 3 - Formato di acquisizione: A4(210x297) - Formato stampa richiesto: A4(210x297)

n. 105 sub 3

data Firma Massimo Forci

6/2

invariato
Catasto dei Fabbricati - Situazione al 24/03/2023 - Comune di CARBONIA(B745) - < Foglio 28 - Particella 2895 - Subaltermo 3 >
Firmato DA: ALFONSO ANDREOTTI DEFFRAIA Emesso Da: ARUBAPEC EU QUALIFIED CERTIFICATES CA G1 Serial#: 61e2fcdde8bbab3e4



MODULARIO
F. rig. rend. 497



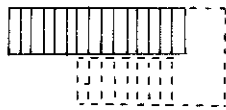
MINISTERO DELLE FINANZE
DIREZIONE GENERALE DEL CATASTO E DEI SS.TT.EE.
CATASTO EDILIZIO URBANO (RDL 13-4-1939, n. 652)

MOD. BN (CEU)

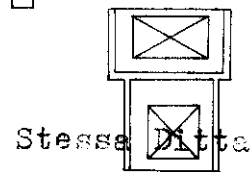
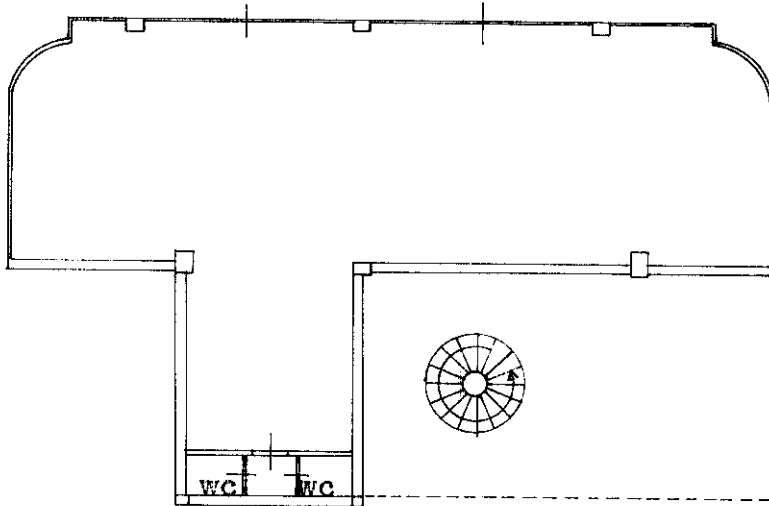
LIRE
250

Planimetria di u.i.u. in Comune di CARBONIA via ROSA civ.

PIANTA PIANO TERRA
H. 3.20



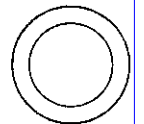
Stessa Ditta



Stessa Ditta

Stessa Ditta

ORIENTAMENTO



SCALA DI 1:200

Dichiarazione di N.C.

Denuncia di variazione

Compilata dal SPORTELLO

(Tipo, cognome e nome)

ROBERTO CASANOVA

RISERVATO ALL'UFFICIO

Data presentazione: 18/02/1991 - Data: 24/03/2023 - n. T190840 - Richiedente: DFRLSN66E27B354X

Totale schede: 4 - Formato di acquisizione: A4(210x297) - Formato stampa richiesto: A4(210x297)

n. 2895 sub. 4 della provincia di CARBONIA

data Firma [Signature]

Catasto dei Fabbricati - Situazione al 24/03/2023 - Comune di CARBONIA(B745) - < Foglio 28 - Particella 2895 - Subalterno 4 >
Firmato DITTA ROSSANIPRO DEFFRAIA Emesso Da: ARUBAPEC EU QUALIFIED CERTIFICATES CA G1 Serial#: 61e2fcd8c8bab3e4



MODULARIO
F. rig. rend. 487

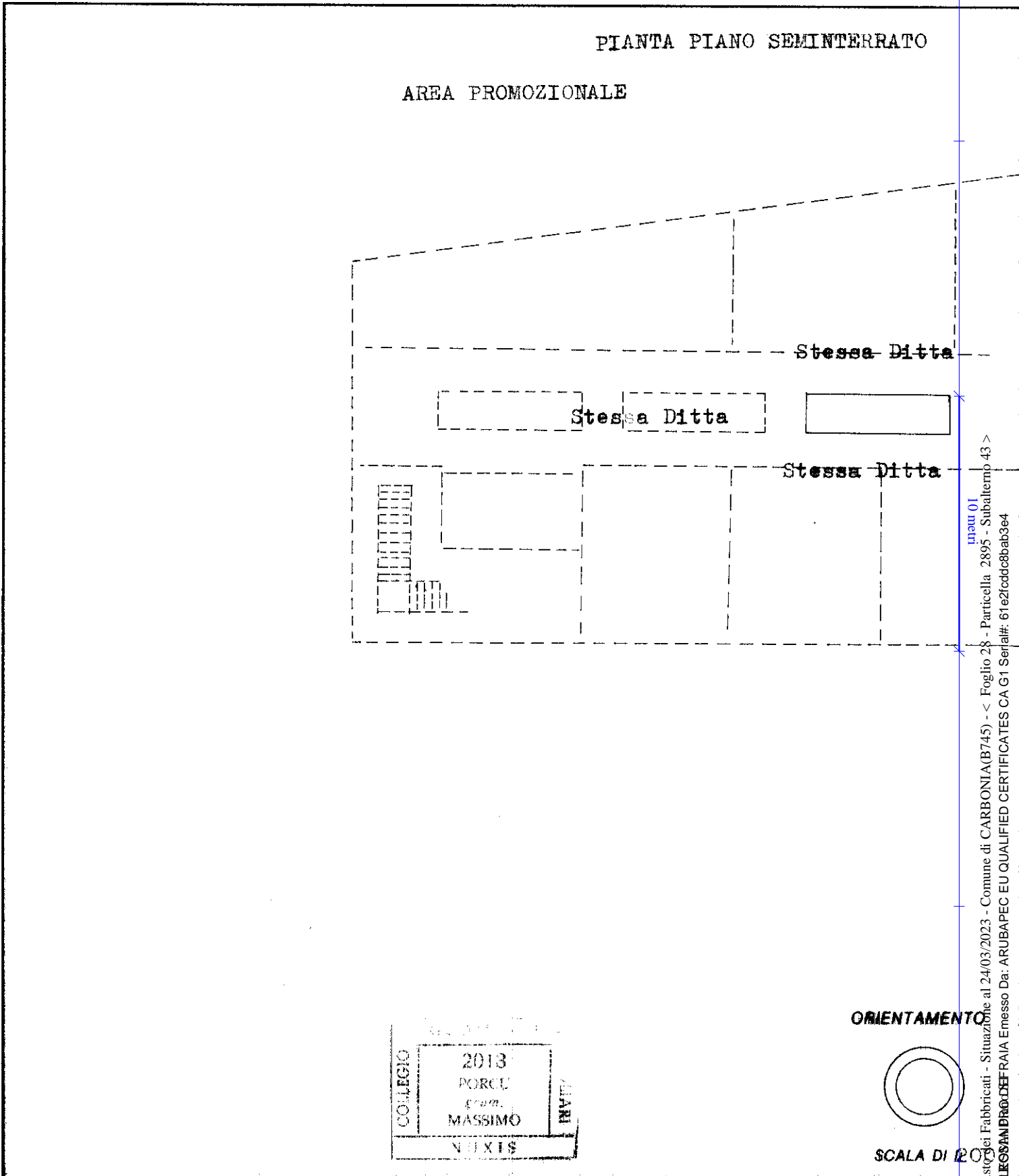


MINISTERO DELLE FINANZE
DIREZIONE GENERALE DEL CATASTO E DEI SS.TT.EE.
CATASTO EDILIZIO URBANO (RDL 13-4-1939, n. 652)

MOD. BN (CEU)

LIRE
250

Planimetria di u.i.u. in Comune di CARBONIA via ROMA civ.



Catasto dei Fabbricati - Situazione al 24/03/2023 - Comune di CARBONIA(B745) - < Foglio 28 - Particella 2895 - Subaltemo 43 >
Firmato Digitalmente da: ARUBAPEC EU QUALIFIED CERTIFICATES CA G1 Seria#: 61e2fcdcd8bb3e4

Red. Istituto Poligrafico e Zecca dello Stato - P.V.

Dichiarazione di N.C.

Ultima Denuncia di variazione

Data presentazione: 18/02/1991 - Data: 24/03/2023 - n. T186055 - Richiedente: DFRLSN66E27B354X

Totale schede 8 - Formato di acquisizione: A4 (210x297) - Formato stampa richiesto: A4 (210x297)

n. 2895 sub. 43

Compilata dal GEOMETRA
(Titolo, cognome e nome)

PORCU MASSIMO

iscritto all'albo de GEOMETRI
della provincia di CA n. 2018

data Firma [Signature]

RISERVATO ALL'UFFICIO

18/02/1991

6/38

MODULARIO
F. rig. rend. 407

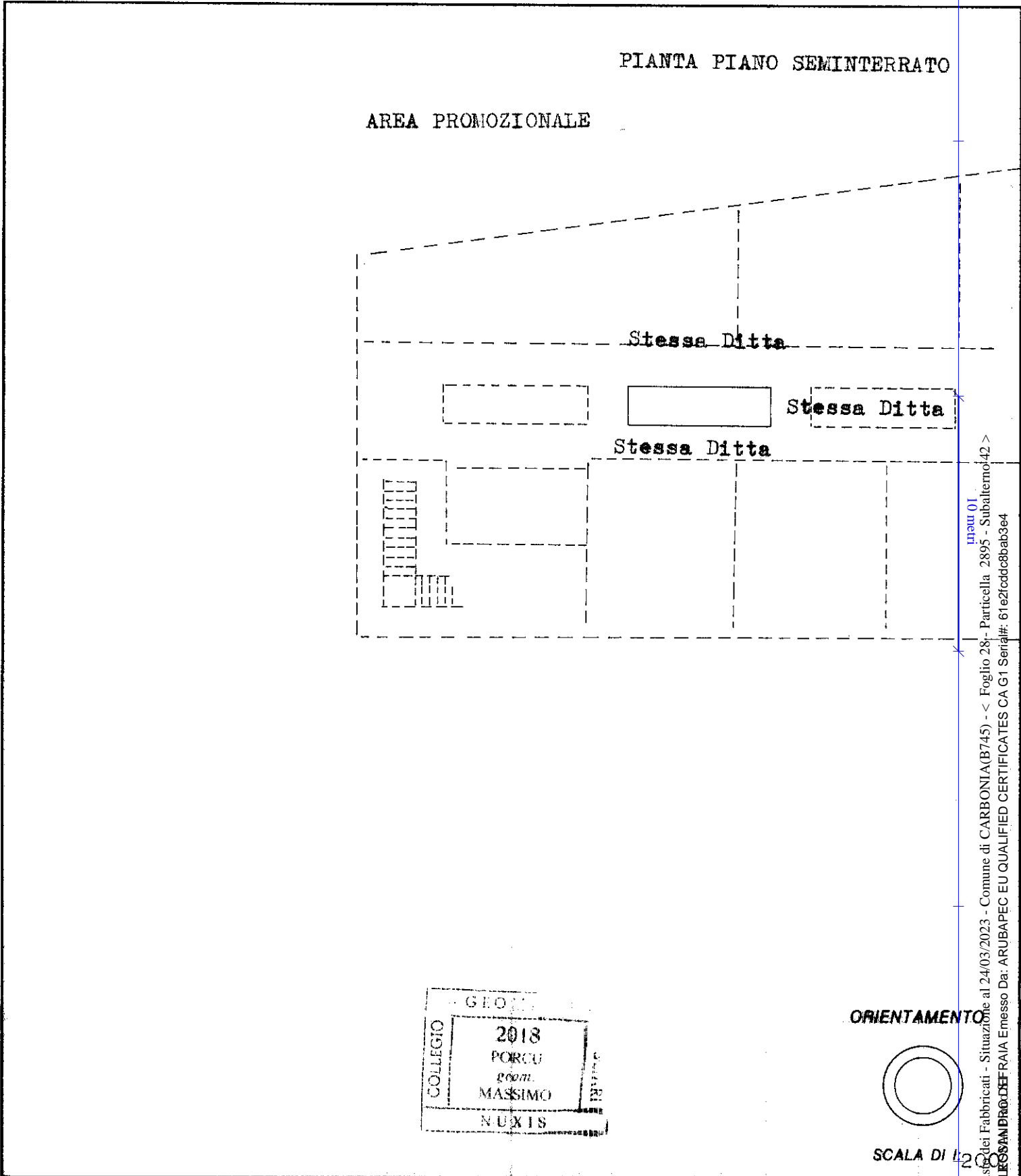


MINISTERO DELLE FINANZE
DIREZIONE GENERALE DEL CATASTO E DEI SS.TT.EE.
CATASTO EDILIZIO URBANO (RDL 13-4-1939, n. 652)

MOD. **BN** (CEU)

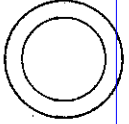
LIRE
250

Planimetria di u.i.u. in Comune di CARBONIA via ROMA civ.



GEOMETRA
 COLLEGIO
 2018
 PORCU
 geom.
 MASSIMO
 NUXIS

ORIENTAMENTO



SCALA DI 1:20

Catasto dei Fabbricati - Situazione al 24/03/2023 - Comune di CARBONIA(B745) - < Foglio 28 - Particella 2895 - Subalterno 42 >
Firmato Digitalmente da: ARUBAPEC EU QUALIFIED CERTIFICATES CA G1 Serial#: 61e2fcdcc8bbab3e4

Dichiarazione di N.C.
 Denuncia di variazione
 Identificativi catastali
 n. 2895 sub. 42

Compilata dal GEOMETRA
 (Titolo, cognome e nome)
PORCU MASSIMO
 iscritto all'albo de GEOMETRI
 della provincia di CA n. 2018
 data Firma Massimo Porcu

RISERVATO ALL'UFFICIO
 6/37

MODULARIO
F. rig. rend. 407



MINISTERO DELLE FINANZE
DIREZIONE GENERALE DEL CATASTO E DEI SS.TT.EE.
CATASTO EDILIZIO URBANO (RDL 13-4-1939, n. 652)

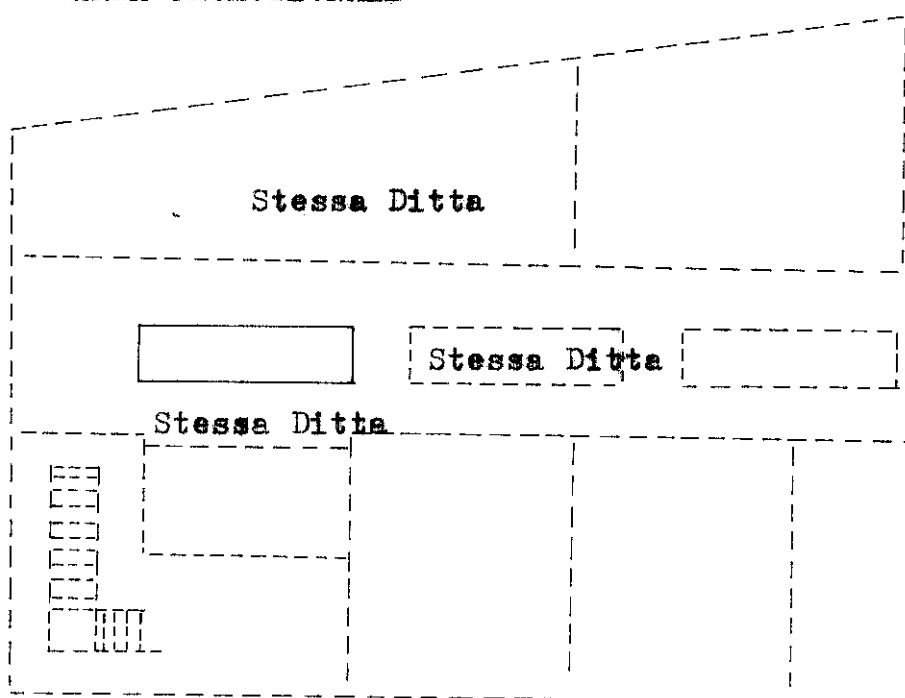
MOD. BN (CEU)

LIRE
250

Planimetria di u.i.u. in Comune di CARBONIA via ROMA civ.

PIANTA PIANO SEMINTERRATO

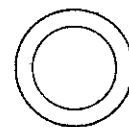
AREA PROMOZIONALE



manu 01
Catasto dei Fabbricati - Situazione al 24/03/2023 - Comune di CARBONIA(B745) - < Foglio 28 - Particella 2895 - Subaltermq 41 >
Firmato Digitalmente con ARUBAPEC EU QUALIFIED CERTIFICATES CA G1 Serial#: 61e2fcdde8bab3e4

COLLEGIO
- GEO -
2018
FORCU
S. 0778
MASSIMO
M. 15

ORIENTAMENTO



SCALA DI 1:200

Dichiarazione di N.C.
Ultima denuncia di variazione

Compilata dal GEOMETRA
(Titolo, cognome e nome)
FORCU MASSIMO

RISERVATO ALL'UFFICIO

Data presentazione: 18/02/1991 - Data: 24/03/2023 - n. T186050 - Richiedente: DFRLSN66E27B354X

Totale schede: 1 - Formato di acquisizione: A4(210x297) - Formato stampa richiesto: A4(210x297)
Identificativi catastali iscritti all'albo de CA della provincia di CA n. 2018

n. 2895 sub. 41

data Firma Massimo Forcu

6/36

MODULARIO
F. rig. rend. 487



MINISTERO DELLE FINANZE
DIREZIONE GENERALE DEL CATASTO E DEI SS.TT.EE.

MOD. 8N (CEU)

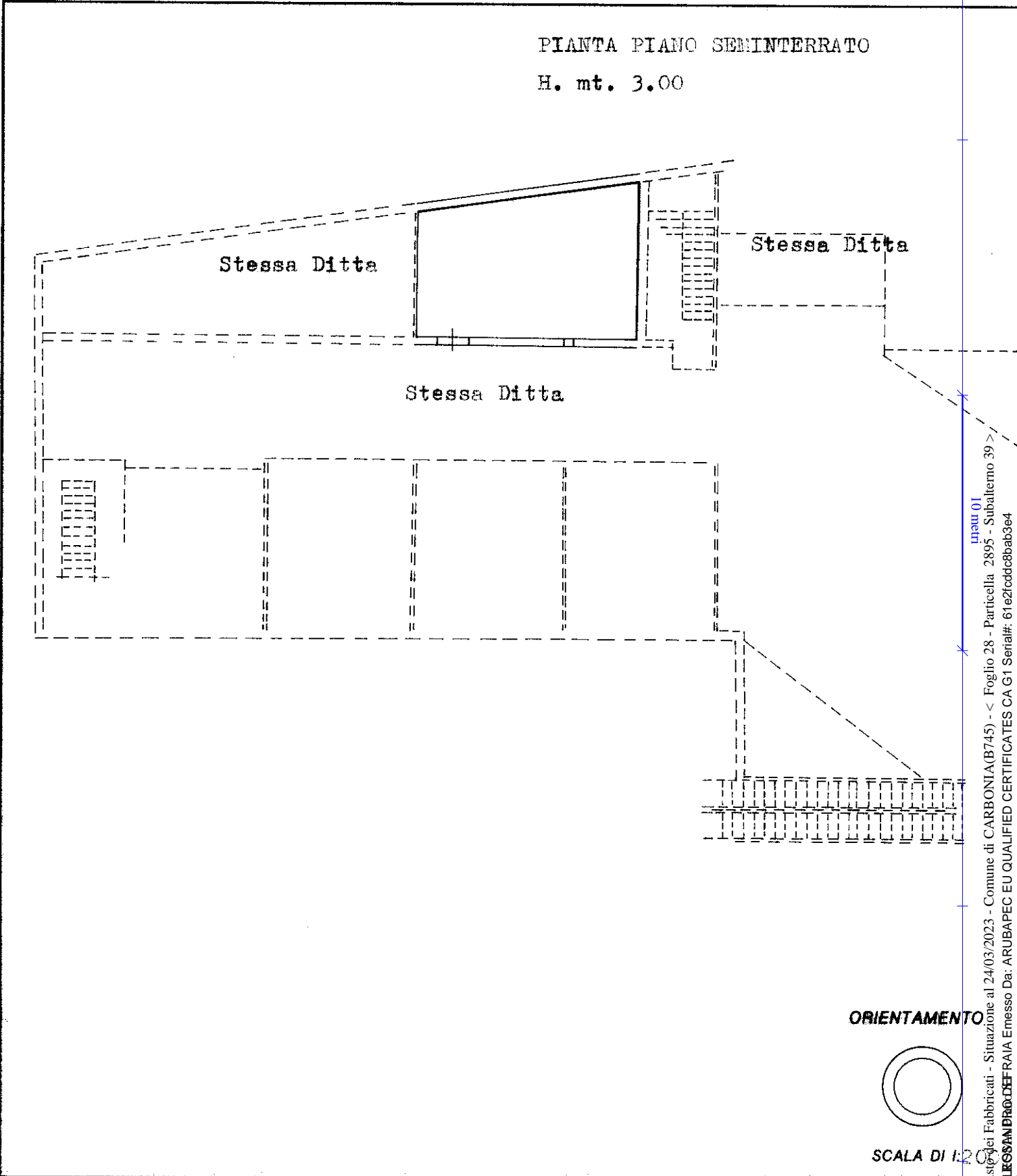
CATASTO EDILIZIO URBANO (RDL 13-4-1939, n. 652)

LIRE
250

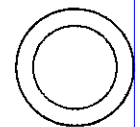
Planimetria di u.i.u. in Comune di CARBONIA via ROMA civ.

PIANTA PIANO SEMINTERRATO

H. mt. 3.00



ORIENTAMENTO



SCALA DI 1:20

Servizi - Istituto Poligrafico e Zecca dello Stato - P.V.

Catasto dei Fabbricati - Situazione al 24/03/2023 - Comune di CARBONIA(B745) - < Foglio 28 - Particella 2895 - Subalerno 39 >
Incarico 01
Firmato Digitalmente: ARUBAPEC EU QUALIFIED CERTIFICATES CA G1 Serial#: 61e2fcd8c8bab3e4

Dichiarazione di N.C.

Ultima Denuncia di variazione

Data presentazione: 18/02/1991 - Data: 24/03/2023 - n. T186047 - Richiedente: DFRLSN66E27B354X

Totale schede catastali: n. 2895 sub. 39

Compilata da GIULIA PIRA
(Titolo, cognome e nome)

MORICU ASSILO

iscritto all'albo de CA
della provincia di CA n. 2018

data Firma [Signature]

RISERVATO ALL'UFFICIO

6/34

MODULARIO
F. rig. rend. 407

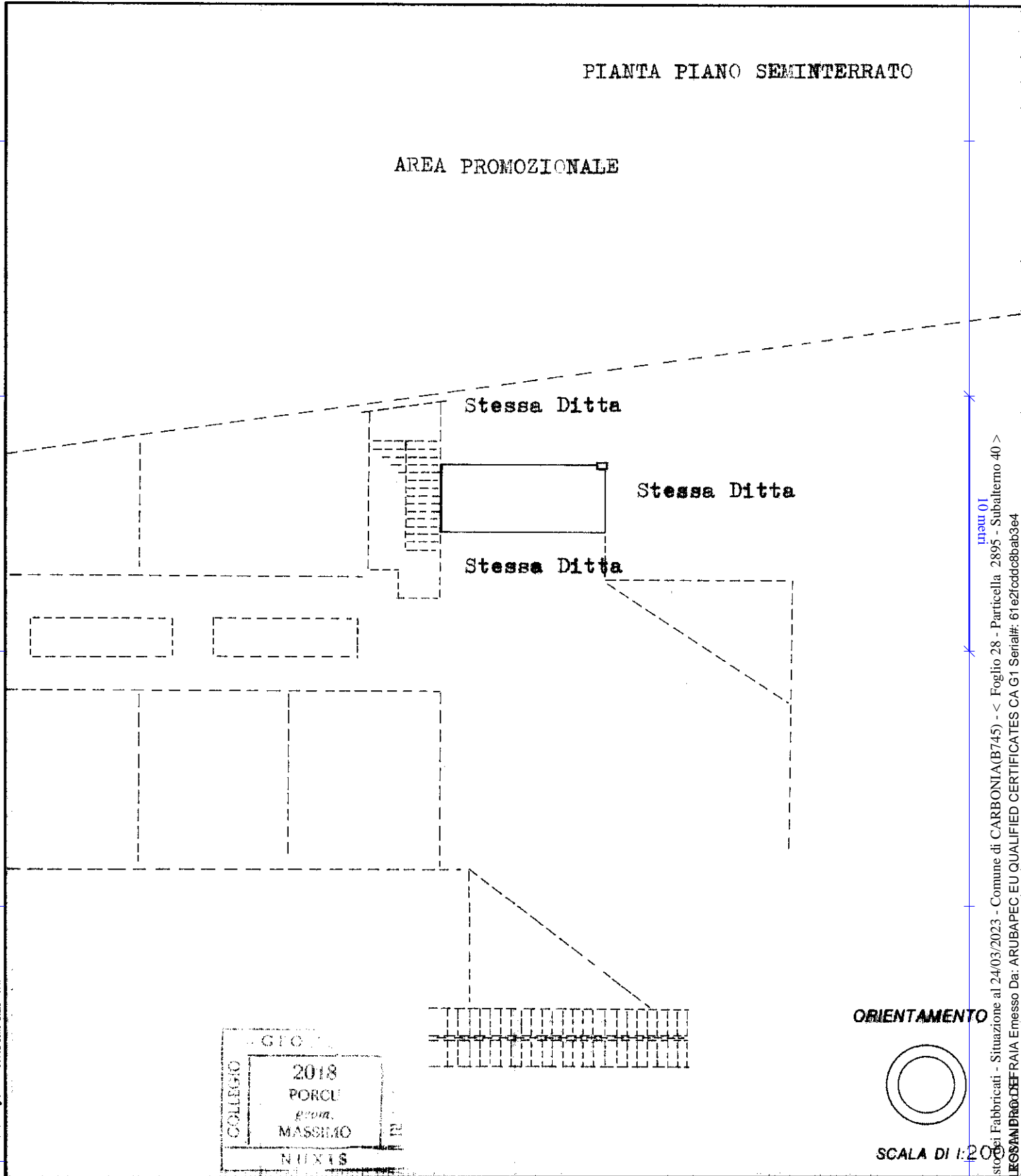


MINISTERO DELLE FINANZE
DIREZIONE GENERALE DEL CATASTO E DEI SS.TT.EE.
CATASTO EDILIZIO URBANO (RDL 13-4-1939, n. 652)

MOD. **BN** (CEU)

LIRE
250

Planimetria di u.i.u. in Comune di CARBONIA via ROMA civ.



Catasto dei Fabbricati - Situazione al 24/03/2023 - Comune di CARBONIA(B745) - < Foglio 28 - Particella 2895 - Subalterno 40 >
Firmato DITTA **ROSSA IPR@DEFRAIA** Emesso Da: ARUBAPEC EU QUALIFIED CERTIFICATES CA G1 Serial#: 61e2fcdde8bab3e4

Dichiarazione di N.C. <input type="checkbox"/> Ultima denuncia di variazione <input type="checkbox"/>	Compilata dal <u>GEOMETRA</u> <u>PORCU MASSIMO</u> <small>(Cognome e nome)</small>	RISERVATO ALL'UFFICIO 6/25
Identificativi catastali n. <u>2895</u> sub. <u>40</u>	Iscritto all'albo de <u>GEOMETRI</u> della provincia di <u>CA</u> n. <u>2018</u> data Firma <u>Massimo Porcu</u>	6/25

Data presentazione: 18/02/1991 - Data: 24/03/2023 - n. T186048 - Richiedente: DFRLSN66E27B354X
Totale schede: 1 - Formato di acquisizione: A4(210x297) - Formato stampa richiesto: A4(210x297)

MODULARIO
F. rig. rend. 487



MINISTERO DELLE FINANZE
DIREZIONE GENERALE DEL CATASTO E DEI SS.TT.EE.

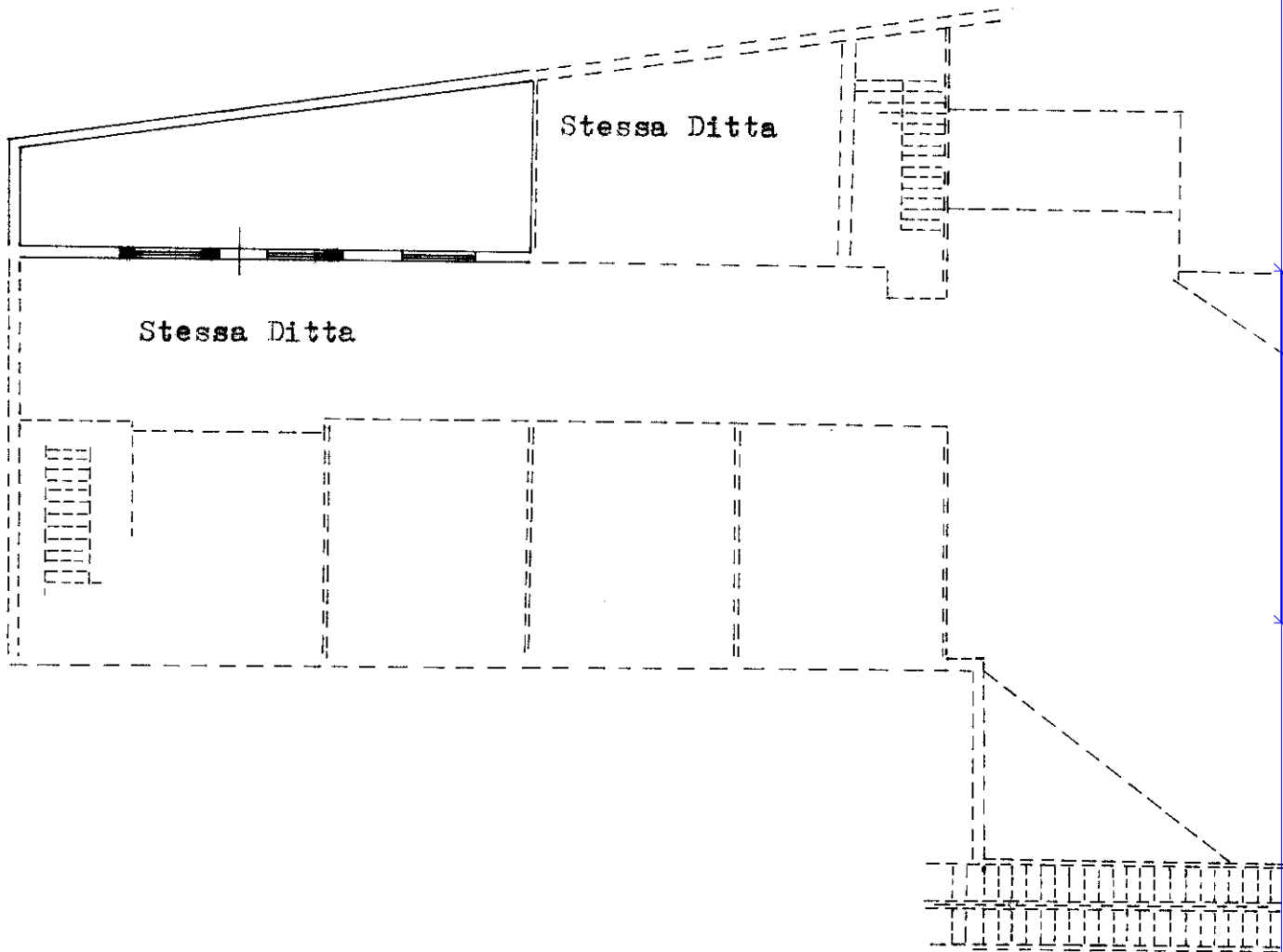
CATASTO EDILIZIO URBANO (RDL 13-4-1939, n. 652)

MOD. BN (CEU)

LIRE
250

Planimetria di u.i.u. in Comune di CARBONIA via ROMA civ.

PIANTA PIANO SEMINTERRATO
H. mt. 3.00

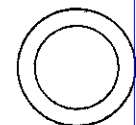


Stessa Ditta

Stessa Ditta

COLLECCHIO
GEO
2013
PORCU
MASSIMO
P. 1/15

ORIENTAMENTO



SCALA DI 1:200

Dichiarazione di N.C.

Denuncia di variazione

Compilata dal GEOMETRA
(Titolo, cognome e nome)

PORCU MASSIMO

iscritto all'albo de GEOMETRI

della provincia di CA

data Firma Massimo Porcu

RISERVATO ALL'UFFICIO

Ultima planimetria in variazione

Data presentazione: 18/02/1991 - Data: 24/03/2023 - n. T186037 - Richiedente: DFRLSN66E27B354X

Totale schede: 38 - Formato di acquisizione: A4(210x297) - Formato stampa richiesto: A4(210x297)

n. 2895 sub. 38

invar 01
Catasto dei Fabbricati - Situazione al 24/03/2023 - Comune di CARBONIA(B745) - < Foglio 28 - Particella 2895 - Subalterro 38 >
Firmato Digitalmente con ARUBAPEC EU QUALIFIED CERTIFICATES CA G1 Serial#: 61e2fccdc8bbab3e4

6/33

MODULARIO
F. rig. rend. 487

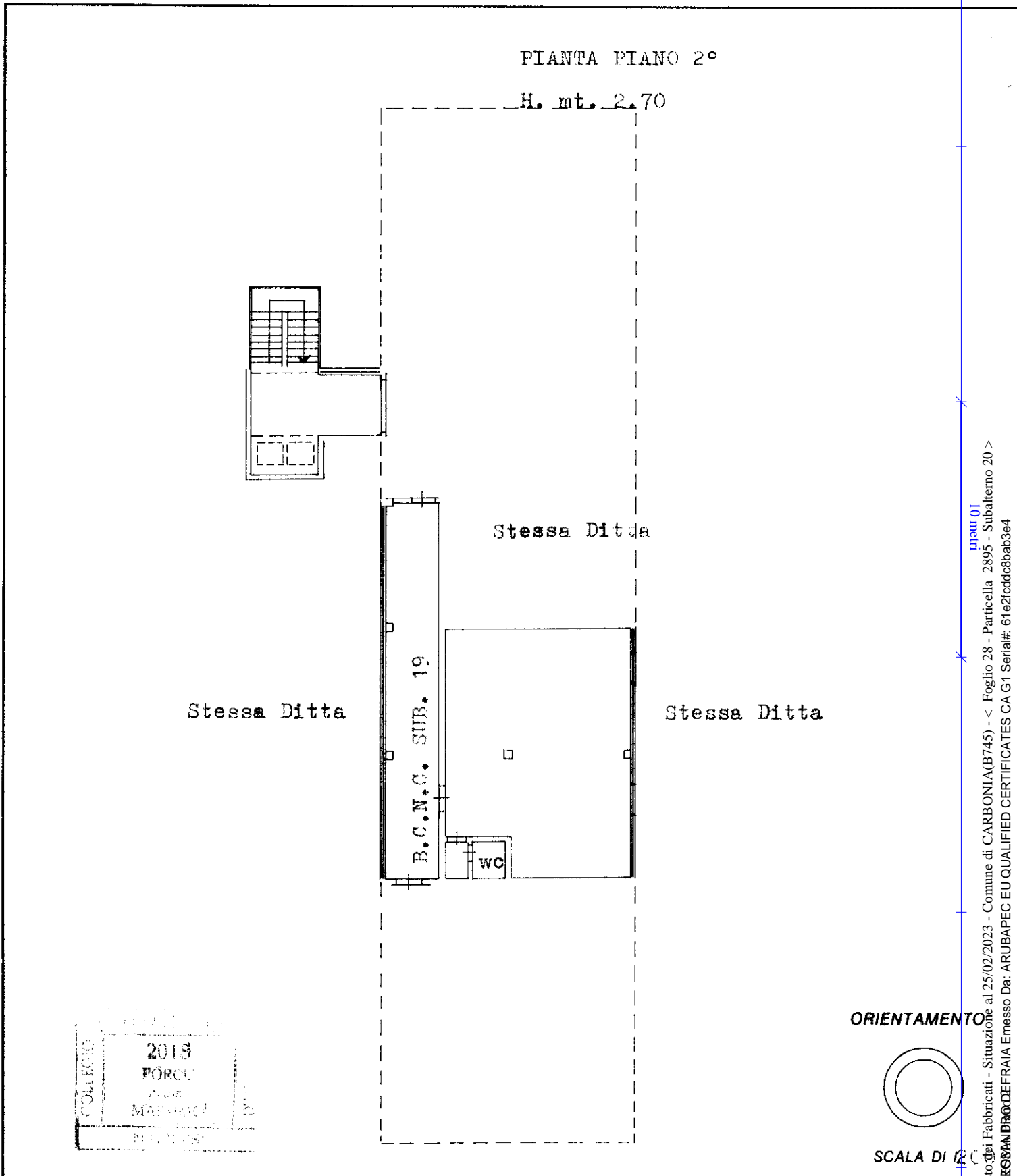


MINISTERO DELLE FINANZE
DIREZIONE GENERALE DEL CATASTO E DEI SS.TT.EE.
CATASTO EDILIZIO URBANO (RDL 13-4-1939, n. 652)

MOD. BN (CEU)

LIRE
250

Planimetria di u.i.u. in Comune di CARBONIA via ROMA civ.



Roma - Istituto Poligrafico e Zecca dello Stato - P.V.

Catasto dei Fabbricati - Situazione al 25/02/2023 - Comune di CARBONIA(B745) - < Foglio 28 - Particella 2895 - Subalterno 20 >
Firmato DITTA **ROSSANIPRO** DEFFRAIA Emesso Da: ARUBAPEC EU QUALIFIED CERTIFICATES CA G1 Serial#: 61e2fcdce8bab3e4

Dichiarazione di N.C.
 Denuncia di variazione
 Ultima planimetria in atto
 Data presentazione 18/02/1991 Data: 25/02/2023
 Totale schede: 28 Formato di acquisizione: A4(210x297) - Formato stampa richiesto: A4(210x297)
 n. 2895 sub 20

Compilata da GEOMETRA
FORCU MASSILIO (Titolo, cognome e nome)
GEOMETRI
 della provincia di CA n. 2018
 data Firma [Signature]

RISERVATO ALL'UFFICIO
 SCALA DI 1:200
 ORIENTAMENTO
 01/17

MODULARIO
F. rig. rend. 497



MINISTERO DELLE FINANZE
DIREZIONE GENERALE DEL CATASTO E DEI SS.TT.EE.
CATASTO EDILIZIO URBANO (RDL 13-4-1939, n. 652)

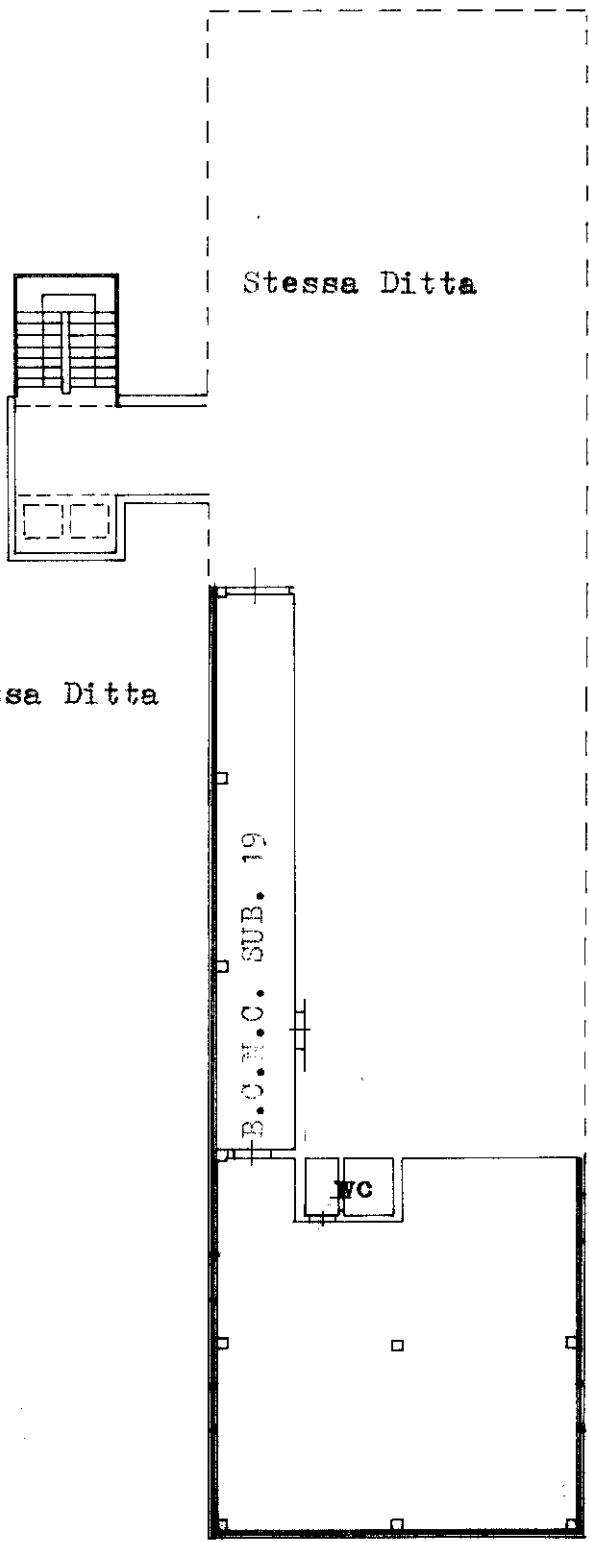
MOD. **BN** (CEU)

LIRE
250

Planimetria di u.i.u. in Comune di CARBONIA via ROMA civ.

PIANTA PIANO 2°

H. Mt. 2.70

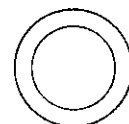


Stessa Ditta

Stessa Ditta

Stessa Ditta

ORIENTAMENTO



SCALA DI 1:200

Dichiarazione di N.C.

Denuncia di variazione

Compilata da GEOMETRA

(Titolo, cognome e nome)

FORCU PASSIJO

RISERVATO ALL'UFFICIO

Ultima planimetria in atti

Data presentazione 18/02/1991 / 25/02/2023 Data: 25/02/2023 n. 156125 di DF Richiedente: DFRLSN66E27B354X

Totale Schede 1 Formato di acquisizione: A4(210x297) della provincia di CA Formato stampa richiesto: A4(210x297)

n. 2895 sub. 61

data Firma Massimo...

Handwritten signature/initials

Catasto Edilizio Urbano - Fabbricati - Situazione al 25/02/2023 - Comune di CARBONIA(B745) - < Foglio 28 - Particella 2895 - Subalterno 21 >
Firmato Digitalmente con ARUBAPEC EU QUALIFIED CERTIFICATES CA G1 Serial#: 61e2fcd8c8bab3e4



MODULARIO
F. rig. rend. 487



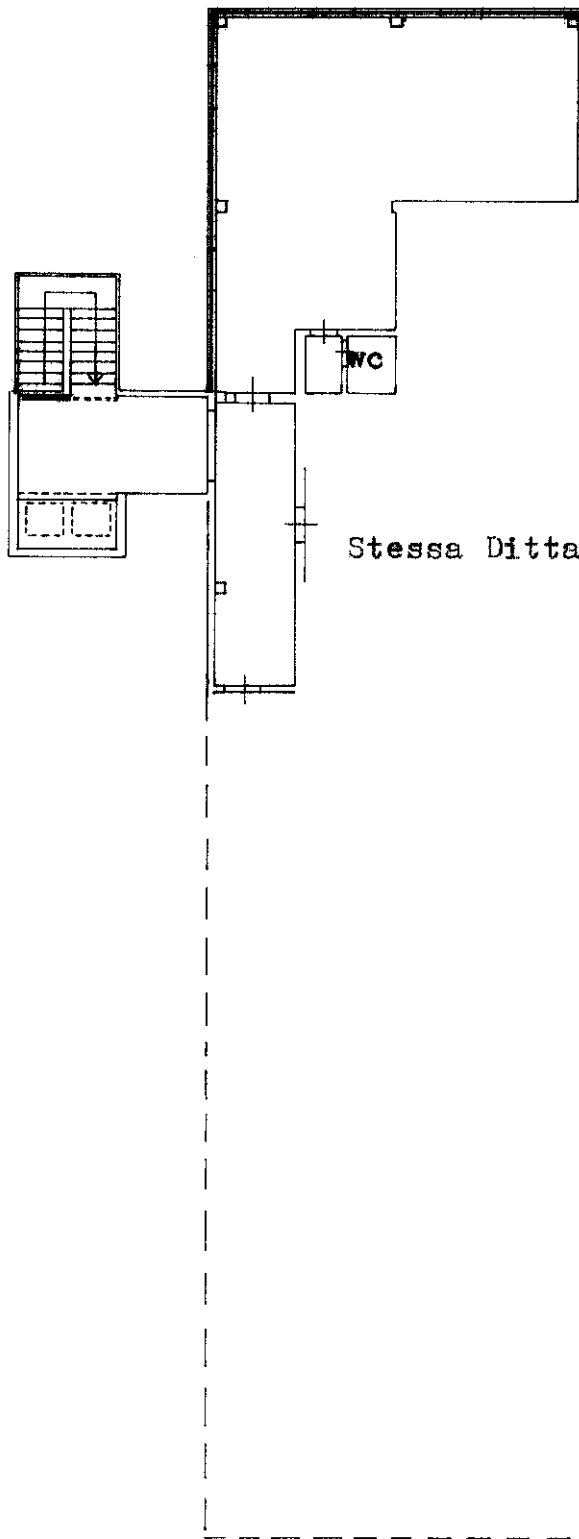
MINISTERO DELLE FINANZE
DIREZIONE GENERALE DEL CATASTO E DEI SS.TT.EE.
CATASTO EDILIZIO URBANO (RDL 13-4-1939, n. 652)

MOD. **BN** (CEU)

LIRE
250

Planimetria di u.i.u. in Comune di.....**CARBONIA**..... via**ROMA**..... civ.....

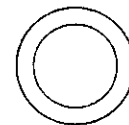
PIANTA PIANO 3°
H. mt. 2.70



Stessa Ditta

Stessa Ditta

ORIENTAMENTO



SCALA DI 1:2

Stampa - Istituto Poligrafico e Zecca dello Stato - P.V.

Catasto dei Fabbricati - Situazione al 25/02/2023 - Comune di CARBONIA(B745) - < Foglio 28 - Particella 2895 - Subalterno 22 >
Firmato Digitalmente con ARUBAPEC EU QUALIFIED CERTIFICATES CA G1 Serial#: 61e2fcdde8bbab3e4

Dichiarazione di N.C.
Ultima denuncia di variazione
Data presentazione: 18/02/1991 - Data: 25/02/2023 - n. T56126 - Richiedente: DFRLSN66E27B354X
Totale schede: 1 - Formato di acquisizione: A4(210x297) - Formato stampa richiesto: A4(210x297)
n. 2895 sub. 22

Compilata dal **GEOMETRA**
(Titolo, cognome e nome)
PORCU IASSIN
iscritto al P.A. del n. **2618**
della provincia di **CA**
data Firma *[Signature]*

RISERVATO ALL'UFFICIO
6/19

MODULARIO
F. rig. rend. 497

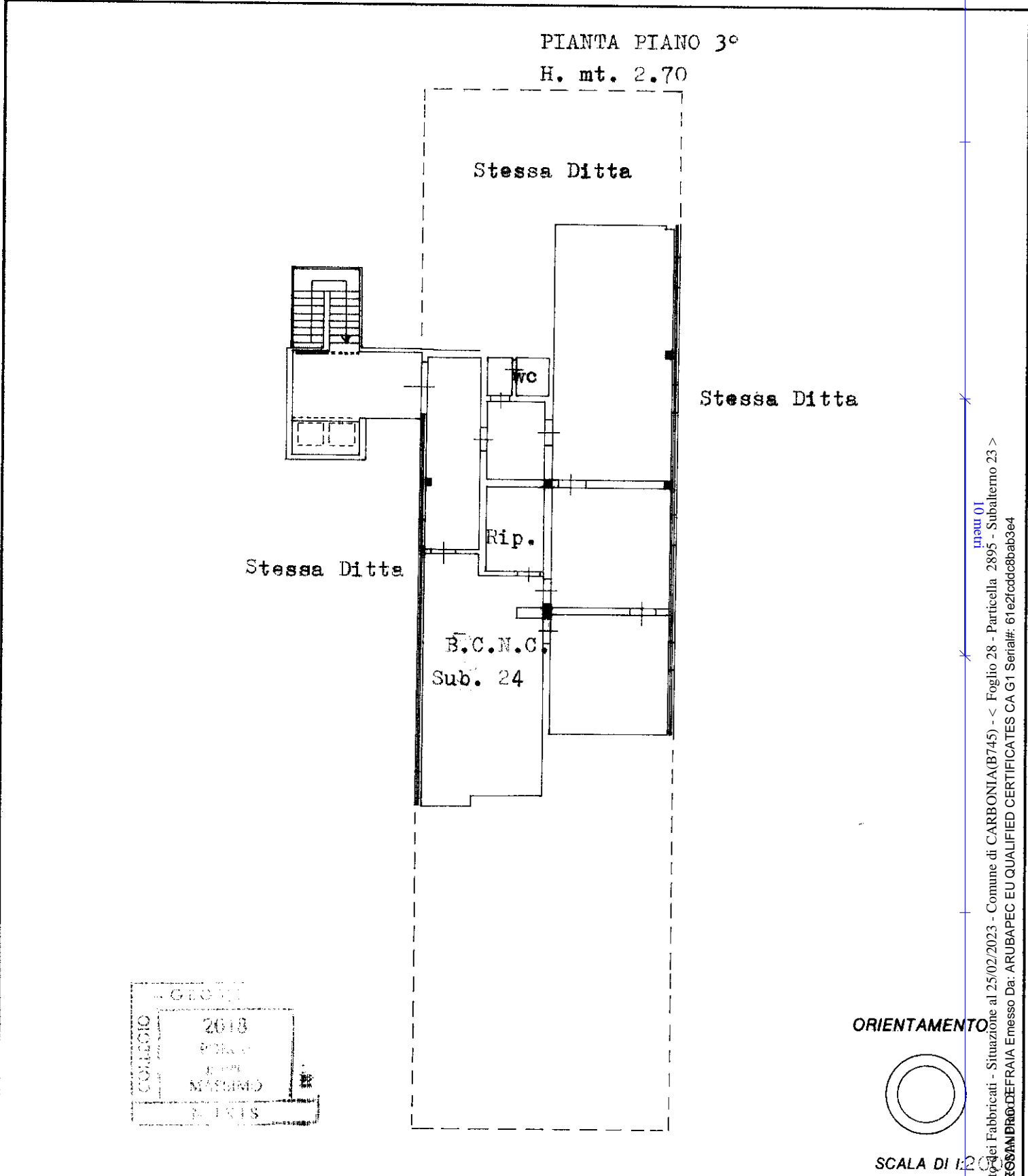


MINISTERO DELLE FINANZE
DIREZIONE GENERALE DEL CATASTO E DEI SS.TT.EE.
CATASTO EDILIZIO URBANO (RDL 13-4-1939, n. 652)

MOD. BN (CEU)

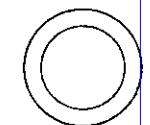
LIRE
250

Planimetria di u.i.u. in Comune di CARBONIA via ROMA civ.



COLLEGIO
 2018
 POL. ...
 ...
 ...

ORIENTAMENTO



SCALA DI 1:20

Dichiarazione di N.C.
Denuncia di variazione

Compilata da GEOMETRA
(Titolo, cognome e nome)
PORCU MASSIMO

RISERVATO ALL'UFFICIO

Ultima planimetria in variazione
Data presentazione: 18/02/1991 - Data: 25/02/2023
Totale schede: 28 - Formato di acquisizione: A4(210x297) - Formato stampa richiesto: A4(210x297)
n. 2895 sub. 23

Iscritto al Fascio di Carbonia
della provincia di Sassari n. 2018
data Firma Massimo Porcu

Catasto dei Fabbricati - Situazione al 25/02/2023 - Comune di CARBONIA(B745) - < Foglio 28 - Particella 2895 - Subalerno 23 >
Firmato Digitalmente da: ARUBAPEC EU QUALIFIED CERTIFICATES CA G1 Serial#: 61e2fcdde8bbab3e4

6/20



MODULARIO
F. rig. rand. 487

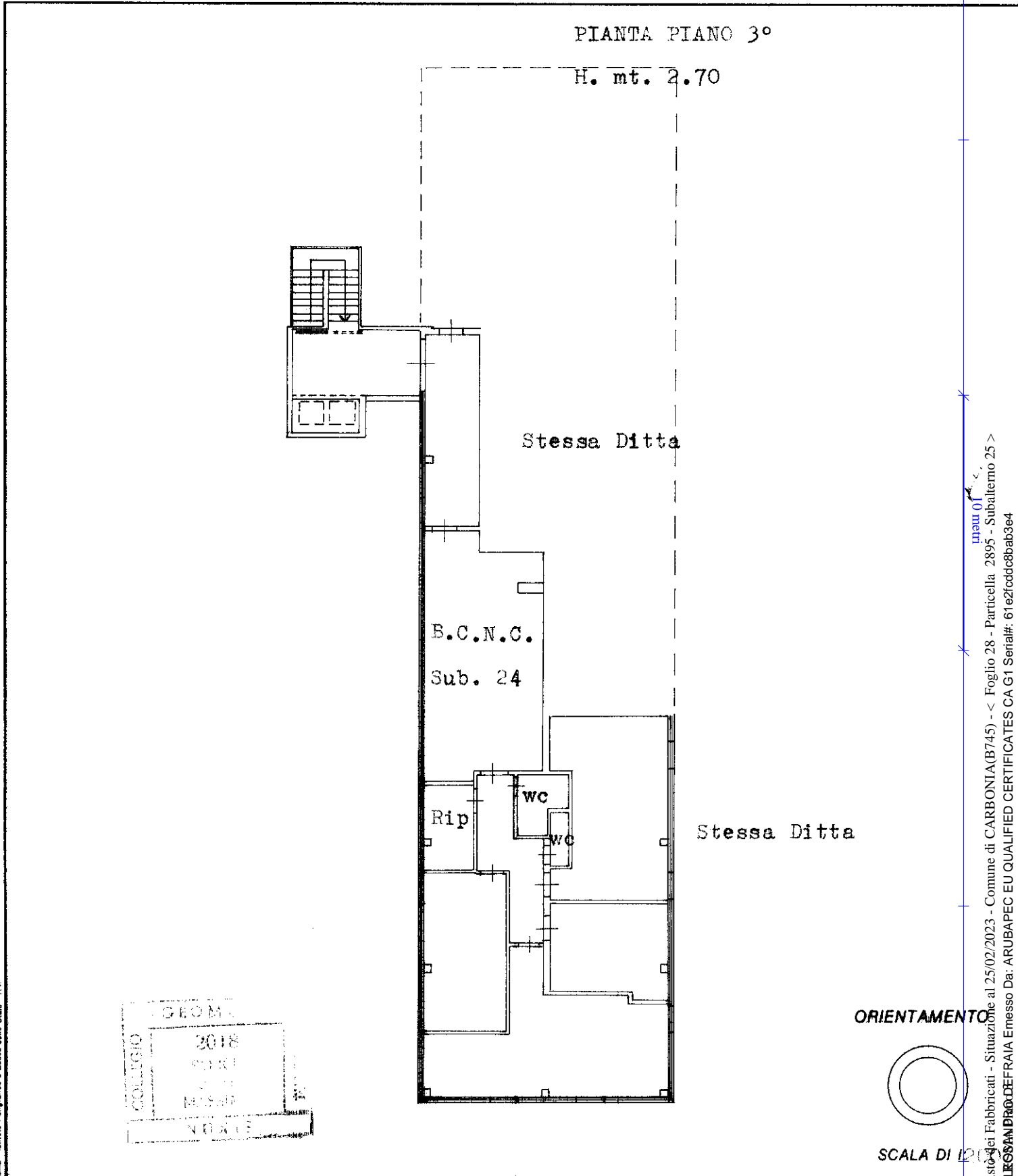


MINISTERO DELLE FINANZE
DIREZIONE GENERALE DEL CATASTO E DEI SS.TT.EE.
CATASTO EDILIZIO URBANO (RDL 13-4-1939, n. 652)

MOD. **BN** (CEU)

LIRE
250

Planimetria di u.i.u. in Comune di CARBONIA via ROMA civ.



Rend. - Istituto Poligrafico e Zecca dello Stato - P.V.

Catasto dei Fabbricati - Situazione al 25/02/2023 - Comune di CARBONIA(B745) - < Foglio 28 - Particella 2895 - Subaltermo 25 >
Firmato Digitalmente con CA ARUBAPEC EU QUALIFIED CERTIFICATES CA G1 Serial#: 61e2fccdc8bab3e4

Dichiarazione di N.C.

Ultima Denuncia di variazione

Data presentazione: 18/02/1991 - Data: 25/02/2023 - n. T56129 - Richiedente: DFRLSN66E27B354X

Totale schede: 5 - Formato di acquisizione: A4(210x297) - Formato stampa richiesto: A4(210x297)

n. 2895 sub. 25

Compilata dal **GEOMETRA**
(Titolo, cognome e nome)
PORCU FABIANO

iscritto all'albo de **CA**
della provincia di **CA** n. **2018**

data Firma *Morona*

RISERVATO ALL'UFFICIO

6/24



MODULARIO
F. rig. rend. 497



MINISTERO DELLE FINANZE
DIREZIONE GENERALE DEL CATASTO E DEI SS.TT.EE.
CATASTO EDILIZIO URBANO (RDL 13-4-1939, n. 652)

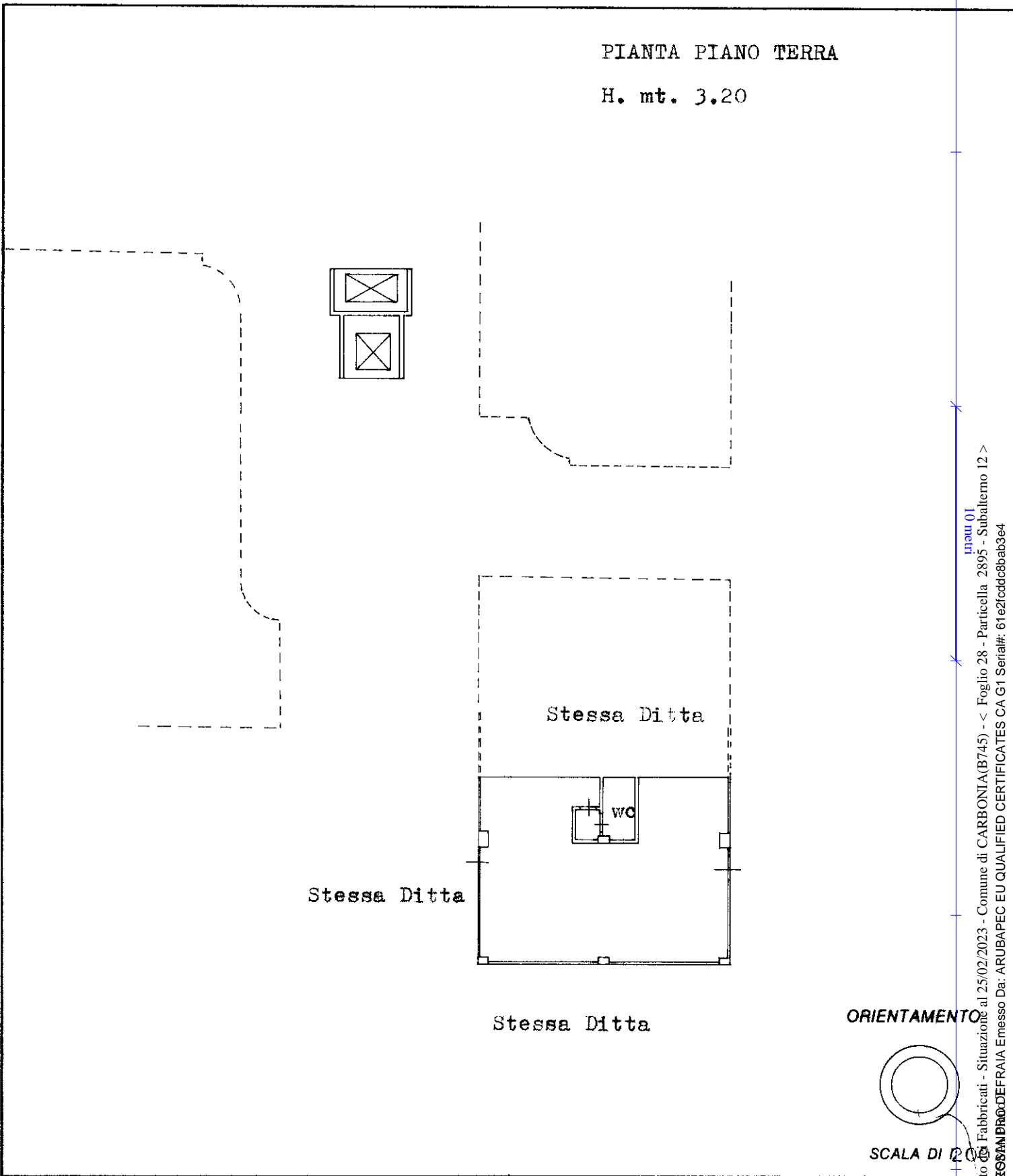
MOD. BN (CEU)

LIRE
250

Planimetria di u.i.u. in Comune di CARBONIA via ROMA civ.

PIANTA PIANO TERRA

H. mt. 3.20



Roma - Istituto Poligrafico e Zecca dello Stato - P.V.

invari 01
Catasto Edilizio Urbano - Fabbricati - Situazione al 25/02/2023 - Comune di CARBONIA(B745) - < Foglio 28 - Particella 2895 - Subalterno 12 >
Firmato DA: **ALFONSO ANDREOTTI** DEFFRAIA Emesso Da: ARUBAPEC EU QUALIFIED CERTIFICATES CA G1 Serial#: 61e2fccddc8bab3e4

Dichiarazione di N.C.
Denuncia di variazione
Ultima planimetria in atti
Data presentazione: 18/02/1991 - Data: 25/02/2023 - n. T55084 - Richiedente: DFRLSN66E27B354X
Totale schede: 4 - Formato di acquisizione: A4(210x297) della provincia di Carbonia - Formato stampa richiesto: A4(210x297) 2018
n. 2895 sub. 12

Compilata dal GEOMETRA
(Titolo, cognome e nome)
PORCU MASSIMO
Assillo alla base de CATASTO EDILIZIO URBANO
data Firma Massimo Porcu

RISERVATO ALL'UFFICIO
6/11



MODULARIO
F. rig. rend. 497




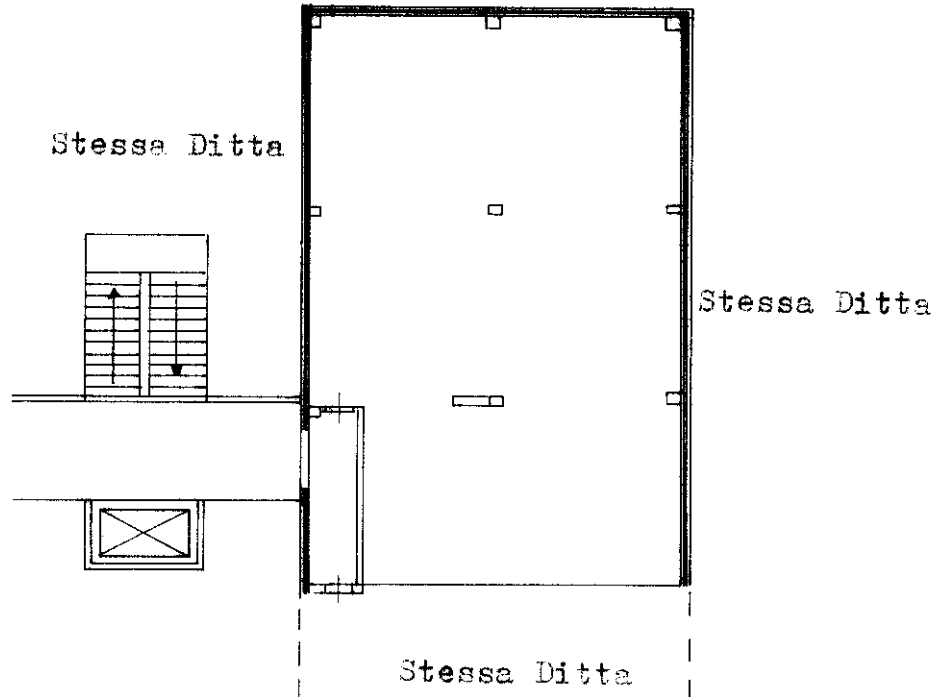
MINISTERO DELLE FINANZE
DIREZIONE GENERALE DEL CATASTO E DEI SS.TT.EE.
CATASTO EDILIZIO URBANO (RDL 13-4-1939, n. 652)

MOD. **BN** (CEU)

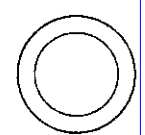
LIRE
250

Planimetria di u.i.u. in Comune di CARBONIA via ROIA civ.

PIANTA PIANO PRIMO
H. mt. 2.70



ORIENTAMENTO



Reg. - Istituto Poligrafico - Zene - dello Stato - P.V.

Catasto dei Fabbricati - Situazione al 25/02/2023 - Comune di CARBONIA(B745) - < Foglio 28 - Particella 2895 - Subalterno 13 >
Firmato DITIA [signature] ID: [ID] ARUBAPEC EU QUALIFIED CERTIFICATES CA G1 Serial#: 61e2fccddc8bab3e4

Dichiarazione di N.C. <input type="checkbox"/> Denuncia di variazione <input type="checkbox"/> Ultima planimetria in atti	Compilata dal <u>GEOMETRA</u> <u>ROCCO MASSIMO</u> <small>(titolo, cognome e nome)</small>	RISERVATO ALL'UFFICIO
Data presentazione <u>18/02/1991</u> Data: 25/02/2023 Totale schede: <u>1</u> Formato di acquisizione: <u>A4(210x297)</u> n. <u>2895</u> sub.	della provincia di <u>SARDEGNA</u> data Firma <u>[signature]</u>	<u>6/12</u>

MODULARIO
F. rig. rend. 407



MINISTERO DELLE FINANZE
DIREZIONE GENERALE DEL CATASTO E DEI SS.TT.EE.

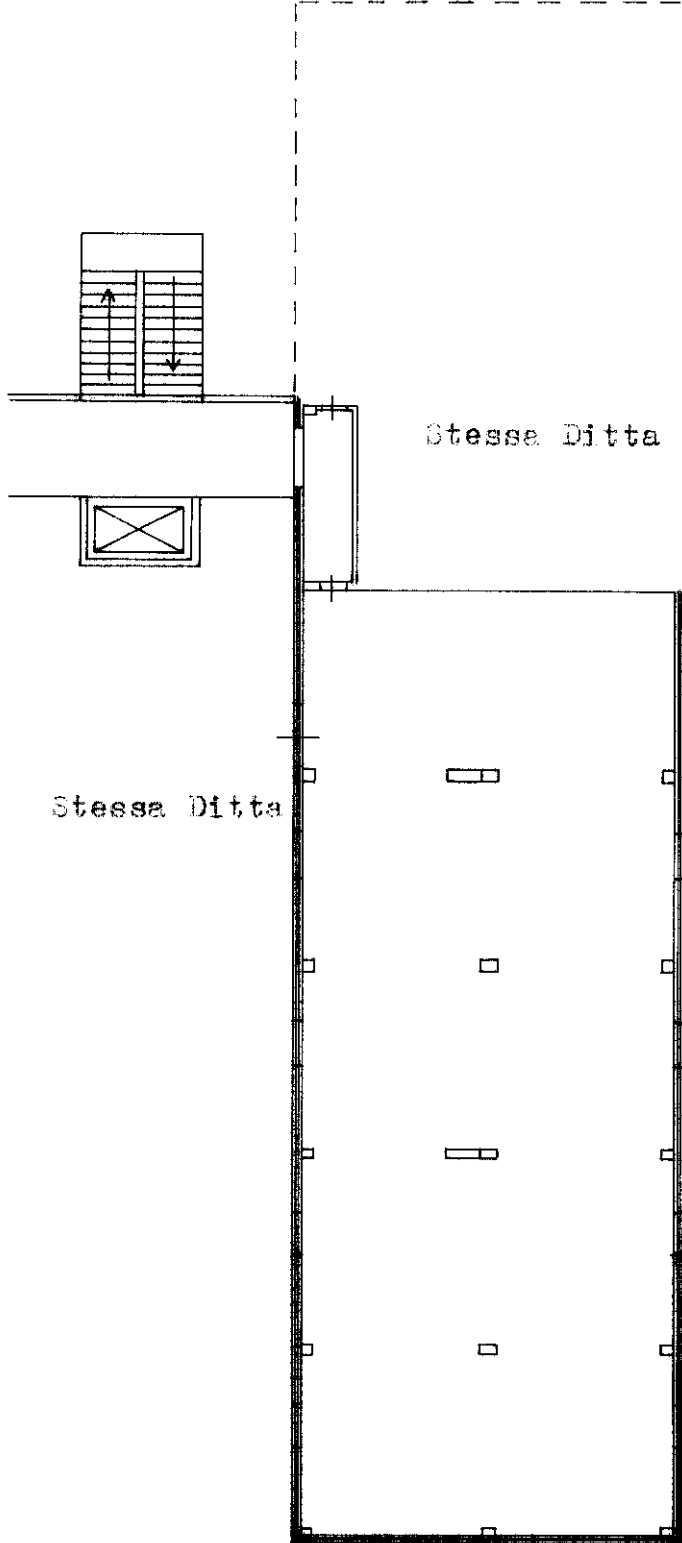
CATASTO EDILIZIO URBANO (RDL 13-4-1939, n. 652)

MOD. BN (CEU)

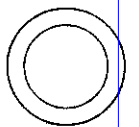
LIRE
250

Planimetria di u.i.u. in Comune di CARBONIA via ROMA civ.

PIANTA PIANO PRIMO
H. mt. 2.70



ORIENTAMENTO



SCALA DI 1/...

Roma - Istituto Poligrafico e Zecca dello Stato - P.V.

Catasto dei Fabbricati - Situazione al 25/02/2023 - Comune di CARBONIA(B745) - < Foglio 28 - Particella 2895 - Subalterno 14 >
Firmato Digitalmente con ARUBAPEC EU QUALIFIED CERTIFICATES CA G1 Serial#: 61e2fccdc8bab3e4

Dichiarazione di N.C.
Dichiarazione di variazione

Compilata dal ROBERTA
(Titolo, cognome e nome)

RISERVATO ALL'UFFICIO

Data presentazione: 18/02/1991 - Data: 25/02/2023 - n. T55086 - Richiedente: DFRLSN66E27B354X

Totale schede: 1 - Formato di acquisizione: A4(210x297) - Formato stampa richiesto: A4(210x297)

n. 2895 sub. 14 della provincia di SASSARI

data Firma [Signature]

6/13



MODULARIO
F. rig. rend. 497



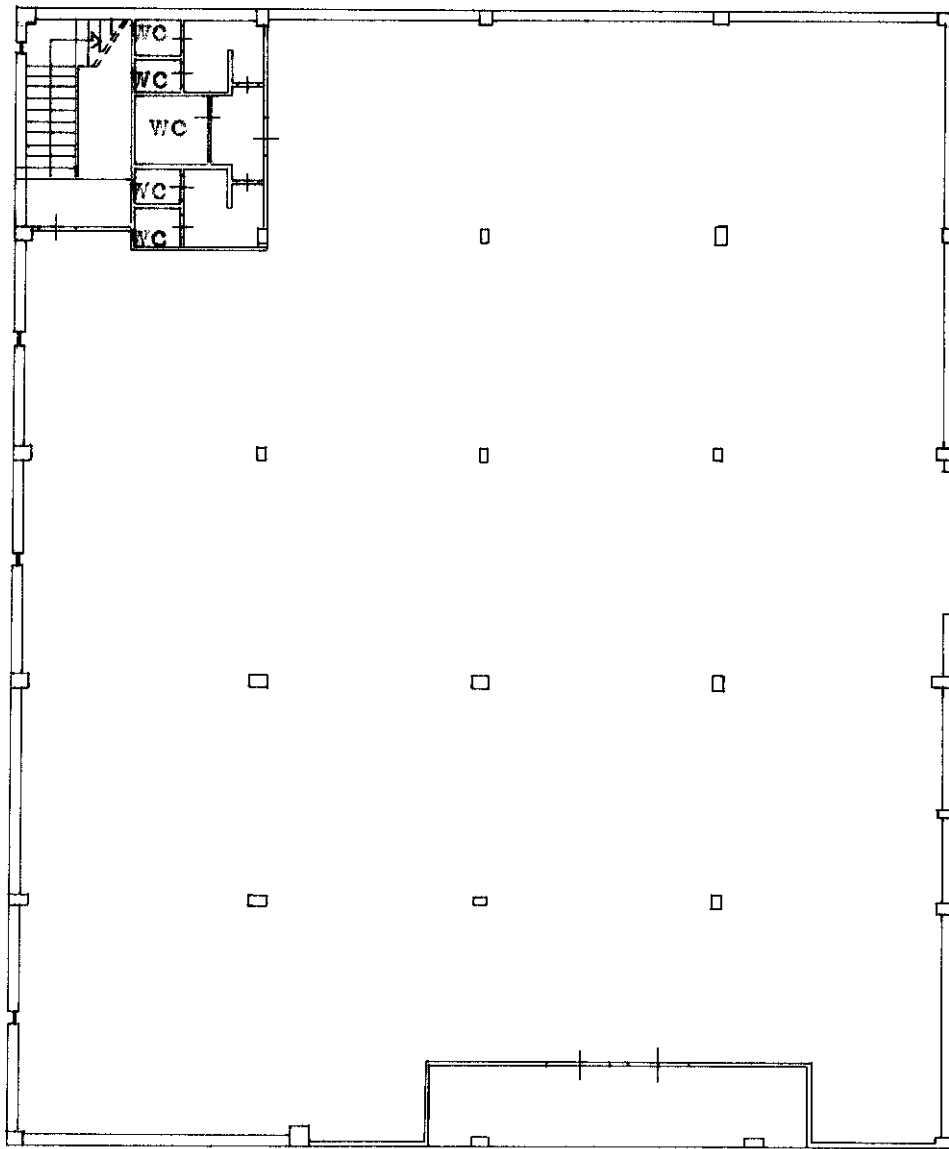
MINISTERO DELLE FINANZE
DIREZIONE GENERALE DEL CATASTO E DEI SS.TT.EE.
CATASTO EDILIZIO URBANO (RDL 13-4-1939, n. 652)

MOD. BN (CEU)

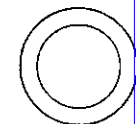
LIRE
250

Planimetria di u.i.u. in Comune di CARBONIA via ROMA civ.

PIANTA PIANO SDA INTERRATO
H. mt. 3.20



ORIENTAMENTO



SCALA DI 1:200

Scala: Istituto Poligrafico e Zecca dello Stato - P.V.

manu 01
Catasto dei Fabbricati - Situazione al 25/02/2023 - Comune di CARBONIA (B745) - < Foglio 28 - Particella 2895 - Subalterno 15 >
Firmato Digitalmente con ARUBAPEC EU QUALIFIED CERTIFICATES CA G1 Serial#: 61e2fcdce8bab3e4

Dichiarazione di N.C.
Denuncia di variazione

Compilata dal ROBERTO PASTORI
(Titolo, cognome e nome)

RISERVATO ALL'UFFICIO

Data presentazione: 18/02/1991 Data: 25/02/2023 n. T55087 Richiedente: DFRLSN66E27B354X
Totale schede: 1 Formato di acquisizione: A4(210x297) Formato stampa richiesto: A4(210x297) n. sub.
data Firma

6/1h



MODULARIO
F. rig. rend. 497



MINISTERO DELLE FINANZE
DIREZIONE GENERALE DEL CATASTO E DEI SS.TT.EE.
CATASTO EDILIZIO URBANO (RDL 13-4-1939, n. 652)

MOD. **BN** (CEU)

LIRE
250

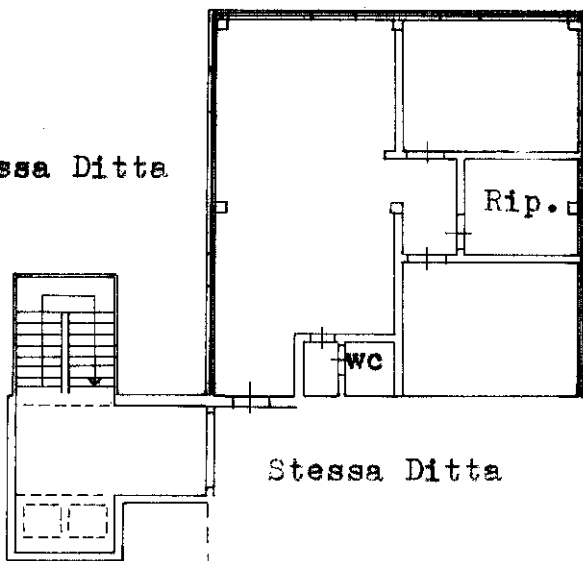
Planimetria di u.i.u. in Comune di CARBONIA via ROMA civ.

PIANTA PIANO 2°

H. mt. 2.70

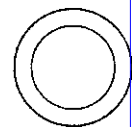
Stessa Ditta

Stessa Ditta



Stessa Ditta

ORIENTAMENTO



SCALA DI 1/200

Catasto dei Fabbricati - Situazione al 25/02/2023 - Comune di CARBONIA(B745) - < Foglio 28 - Particella 2895 - Subalterno 17 >
Firmato Digitalmente con ARUBAPEC EU QUALIFIED CERTIFICATES CA G1 Serial#: 61e2fccdc8bbab3e4

Roma - Istituto Poligrafico e Zecca dello Stato - P.V.

Dichiarazione di N.C.
Denuncia di variazione

Compilata dal GEO. EDRA
(Titolo, cognome e nome)

RISERVATO ALL'UFFICIO

Data presentazione 18/02/1991 Data: 25/02/2023 n. T55088 Richiedente: DFRLSN66E27B354X

Totale schede: 1. Formato di acquisizione: A4(210x297) della provincia di CA Richiesto: A4(210x297)

n. 2895 sub. 17

data Firma Illegible signature

6/15



MODULARIO
F. rig. rend. 497

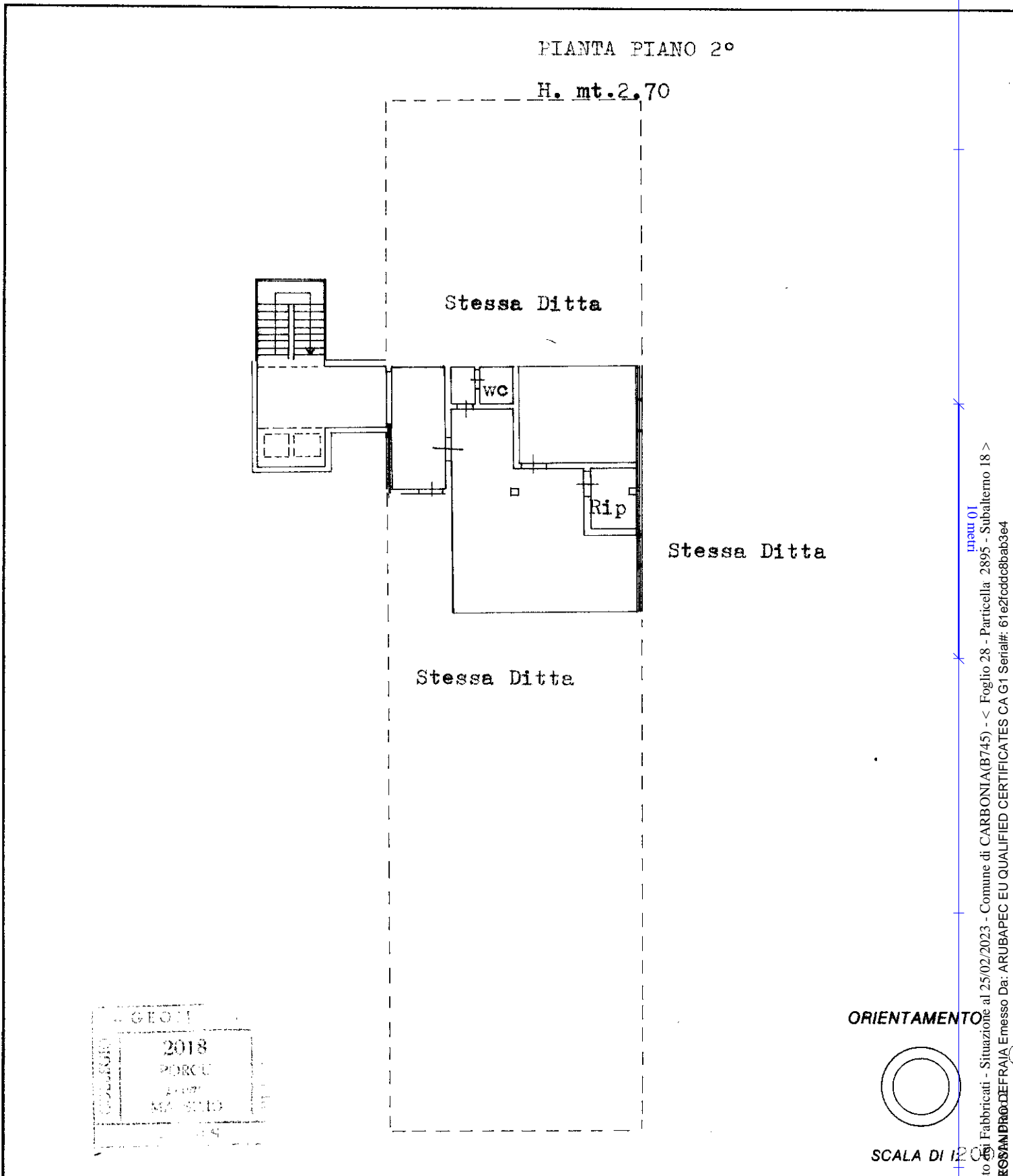


MINISTERO DELLE FINANZE
DIREZIONE GENERALE DEL CATASTO E DEI SS.TT.EE.
CATASTO EDILIZIO URBANO (RDL 13-4-1939, n. 652)

MOD. BN (CEU)

LIRE
250

Planimetria di u.i.u. in Comune di CARBONIA via ROMA civ.



Catasto Edilizio Urbano - Foglio 28 - Particella 2895 - Subalterno 18 >
Firmato Digitalmente con ARUBAPEC EU QUALIFIED CERTIFICATES CA G1 Serial#: 61e2fccddc8bab3e4

Ultima planimetria in atti

Data presentazione: 18/02/1991 - Data: 25/02/2023 - n. T55089 - Richiedente: DFRLSN66E27B354X

Totale schede: 18 - Formato di acquisizione: A4(210x297) - Formato stampa richiesto: A4(210x297)

n. 2895 sub. 18

Dichiarazione di N.C.

Denuncia di variazione

Compilata dal GEOMETRA
PORCU MASSIMO
(Titolo, cognome e nome)

data Firma Massimo Porcu

RISERVATO ALL'UFFICIO

0/16



MODULARIO
F. rig. rend. 487

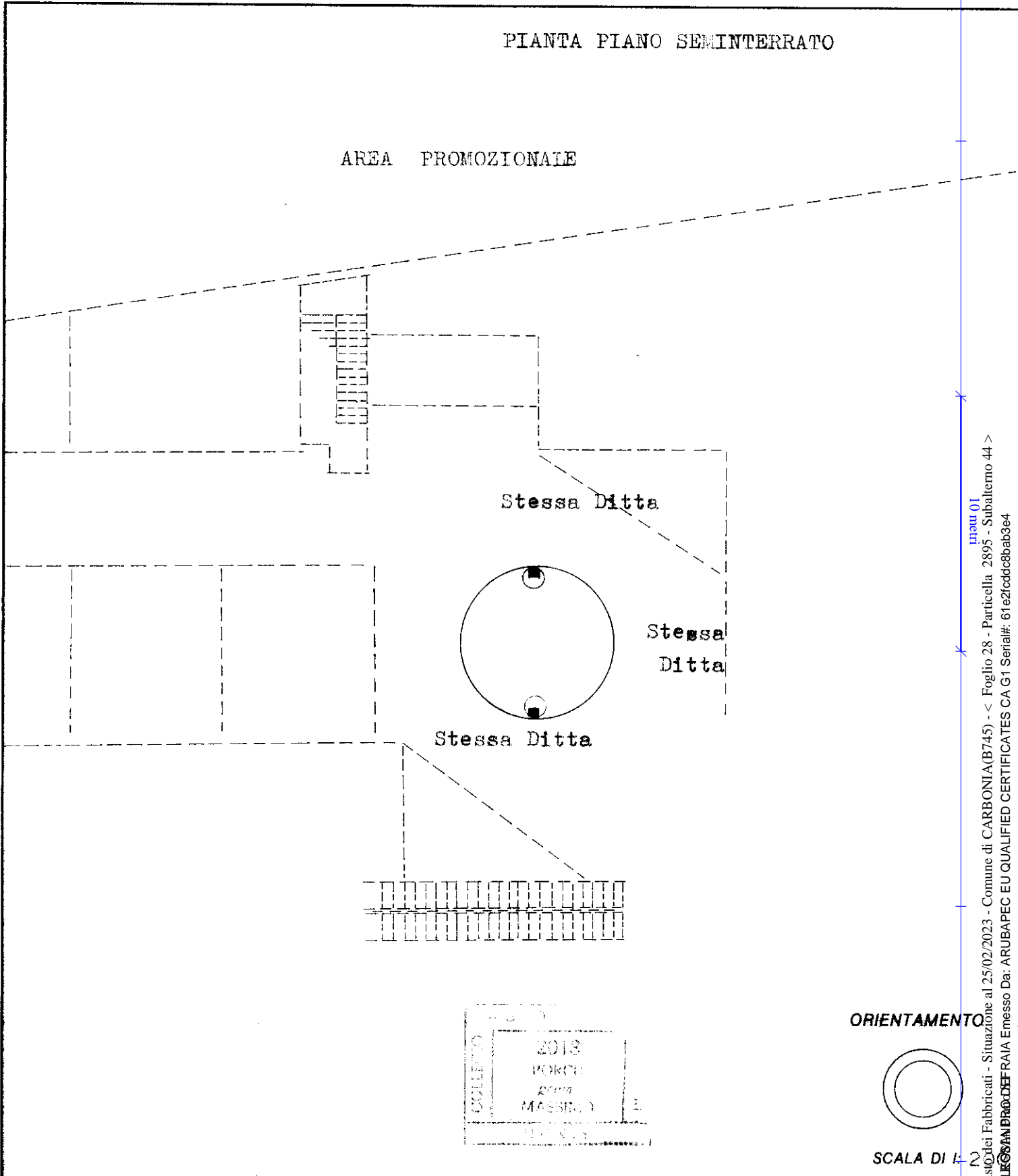


MINISTERO DELLE FINANZE
DIREZIONE GENERALE DEL CATASTO E DEI SS.TT.EE.
CATASTO EDILIZIO URBANO (RDL 13-4-1939, n. 652)

MOD. **BN** (CEU)

LIRE
250

Planimetria di u.i.u. in Comune di CARBONIA via ROMA civ.



COLLETTA
2018
FORCU
MASSINO
E

invari 01
Catasto dei Fabbricati - Situazione al 25/02/2023 - Comune di CARBONIA(B745) - < Foglio 28 - Particella 2895 - Subalterno 44 >
Firmato **DFR** **CA** **PIRO** **DE** **FR** **AI** **A** **Emesso Da: ARUBAPEC EU QUALIFIED CERTIFICATES CA G1 Serial#: 61e2fccdc8bbab3e4**

Roma - Istituto Poligrafico e Zecca dello Stato - PV

Dichiarazione di N.C.
 Ultima denuncia in variazione
 Identificativi catastali
 Data presentazione: 18/02/1991 - Data: 25/02/2023 - n. T53274 - Richiedente: DFRLSN66E27B354X
 Totale schede: 1 - Formato di acquisizione: A4(210x297) - Formato stampa richiesto: A4(210x297)
 n. 2895 sub. 44

Compilata dal **GEOMETRA**
 (Titolo, cognome e nome)
FORCU MASSINO
 Iscritto all'albo de **DFRLSN66E27B354X**
 della provincia di **CA** n. **2018**
 data Firma **Forcu Massimo**

RISERVATO ALL'UFFICIO

6/39

MODULARIO
F. rig. rend. 487



MINISTERO DELLE FINANZE
DIREZIONE GENERALE DEL CATASTO E DEI SS.TT.EE.

MOD. BN (CEU)

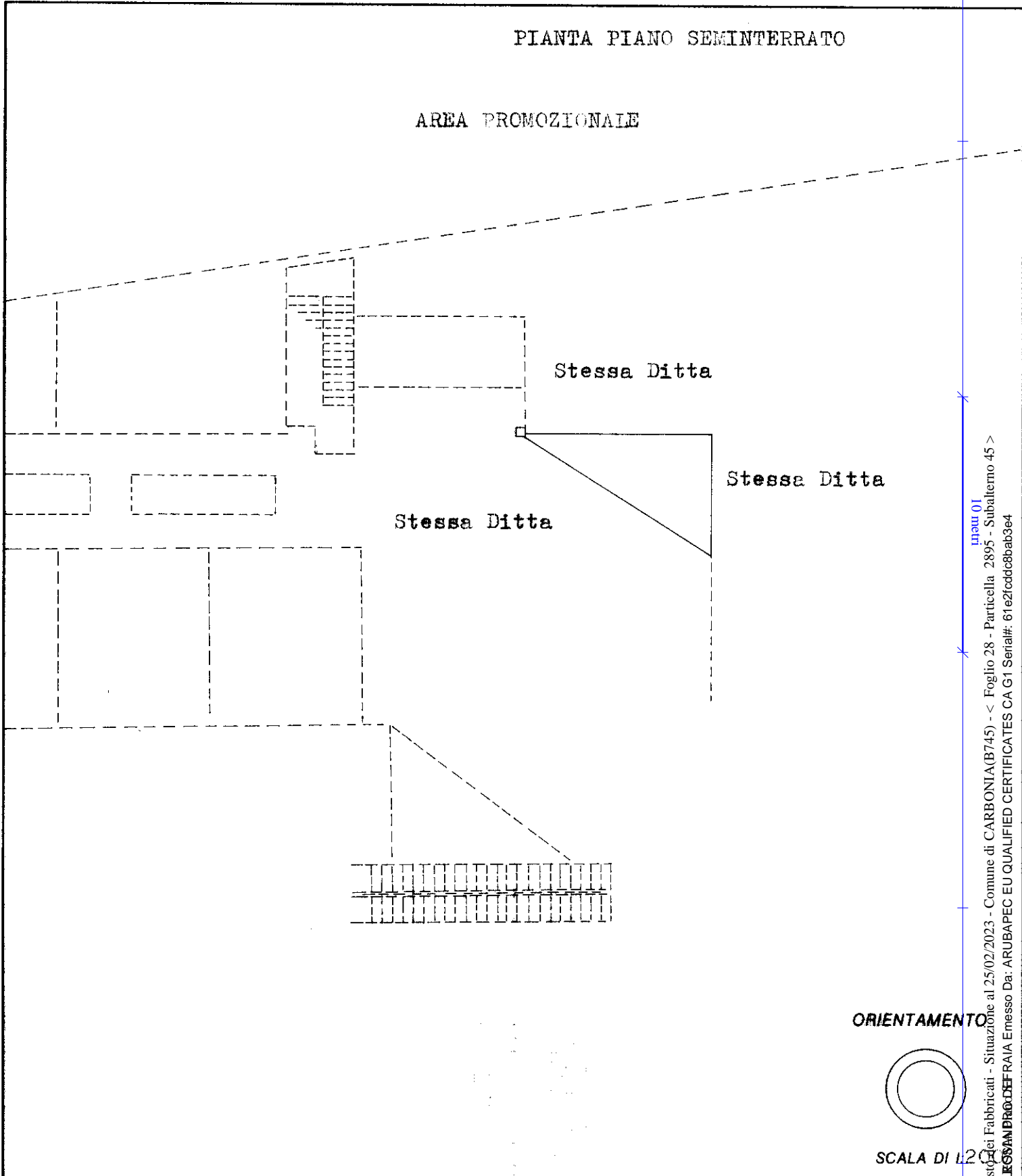
CATASTO EDILIZIO URBANO (RDL 13-4-1939, n. 652)

LIRE
250

Planimetria di u.i.u. in Comune di CARBONIA via ROMA civ.

PIANTA PIANO SEMINTERRATO

AREA PROMOZIONALE



invari 01
Catasto dei Fabbricati - Situazione al 25/02/2023 - Comune di CARBONIA(B745) - < Foglio 28 - Particella 2895 - Subalterno 45 >
Firmato Digitalmente con ARUBAPEC EU QUALIFIED CERTIFICATES CA G1 Serial#: 61e2fccddc8bab3e4

Roma - Istituto Poligrafico e Zecca dello Stato - PV

Dichiarazione di N.C.

Ultima Denuncia di variazione

Data presentazione: 18/02/1991 - Data: 25/02/2023 - n. T53275 - Richiedente: DFRLSN66E27B354X

Totale schede 28 Formato di acquisizione: A4(210x297) - Formato stampato richiesto: A4(210x297)

n. 2895 sub. 45

Compilata da GEOMETRA
(Titolo, cognome e nome)
PORZI MASSIMO

Iscritto all'albo de
della provincia di n. 2018

data Firma Massimo Porzi

RISERVATO ALL'UFFICIO

o/ho

MODULARIO
F. rig. rend. 487

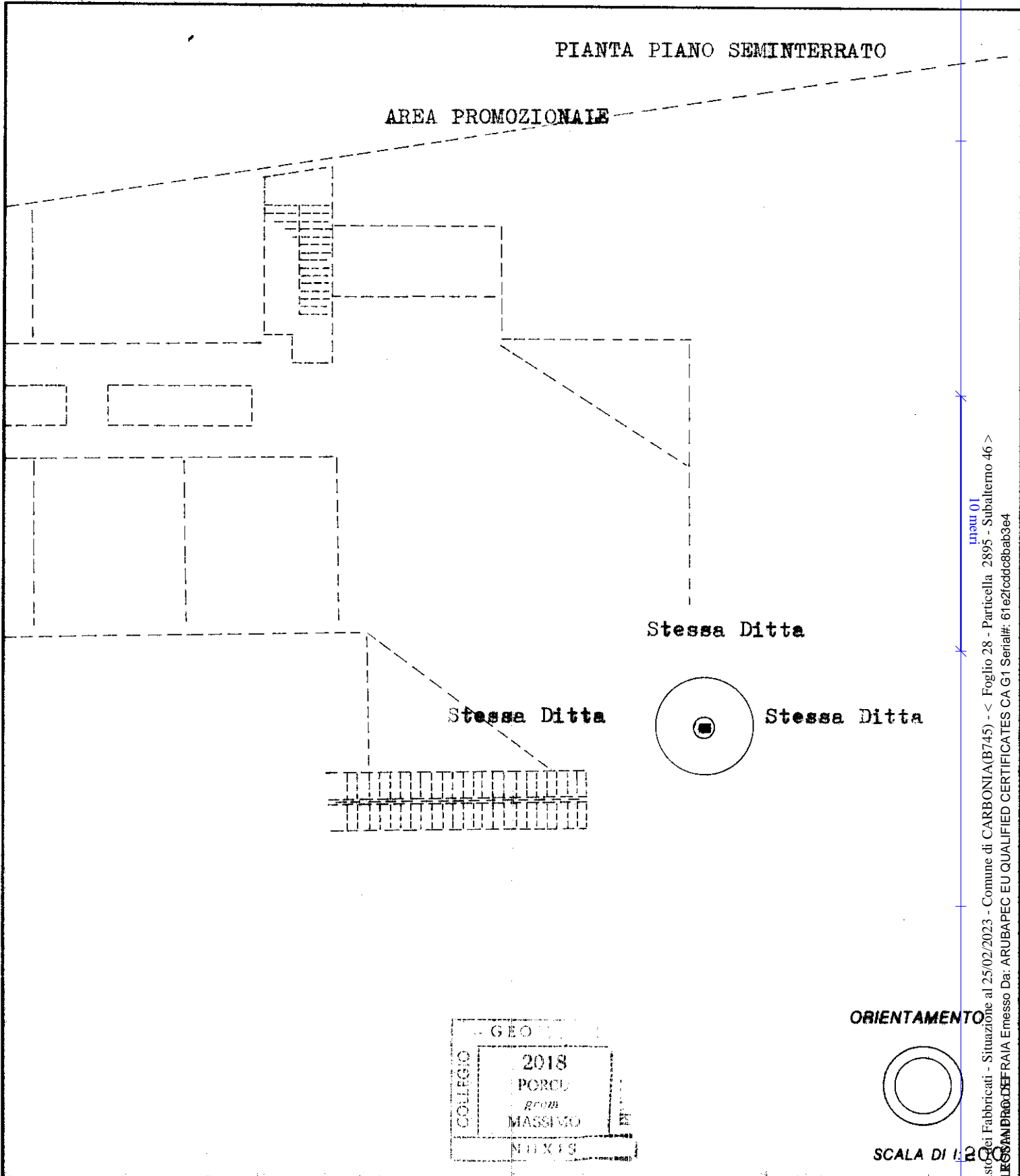


MINISTERO DELLE FINANZE
DIREZIONE GENERALE DEL CATASTO E DEI SS.TT.EE.
CATASTO EDILIZIO URBANO (RDL 13-4-1939, n. 652)

MOD. BN (CEU)

LIRE
250

Planimetria di u.i.u. in Comune di CARBONIA via ROMA civ.



GEOMETRA

2018

PORCII MASSIMO

COLLEGIO

NEXIS

Dichiarazione di N.C.

Ultima denuncia di variazione

Data presentazione: 18/02/1991 - Data: 25/02/2023

Totale schede catastali n. 2895 sub. 46

Compilata dal GEOMETRA
(Titolo, cognome e nome)
PORCII MASSIMO

iscritto all'Albo dei GEOMETRI
della provincia di CA n. 2018

data Firma [Signature]

RISERVATO ALL'UFFICIO

[Signature]

Catasto dei Fabbricati - Situazione al 25/02/2023 - Comune di CARBONIA(B745) - < Foglio 28 - Particella 2895 - Subaltermo 46 >
 Firmato Digitalmente da: [Signature] ID: [ID]

MODULARIO
F. rig. rend. 487

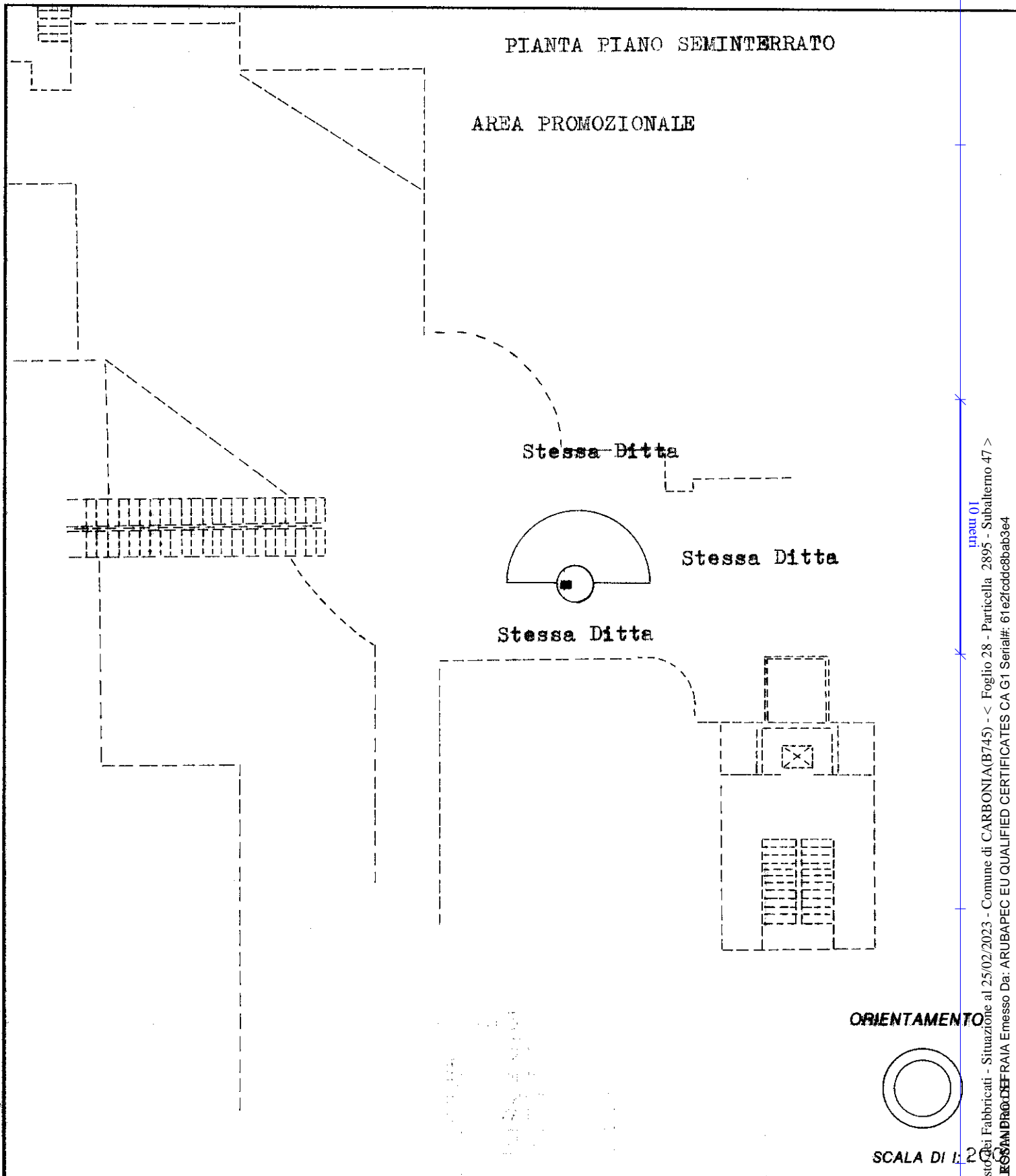


MINISTERO DELLE FINANZE
DIREZIONE GENERALE DEL CATASTO E DEI SS.TT.EE.
CATASTO EDILIZIO URBANO (RDL 13-4-1939, n. 652)

MOD. **BN** (CEU)

LIRE
250

Planimetria di u.i.u. in Comune di CARBONIA via ROMA civ.



Roma - Istituto Poligrafico e Zecca dello Stato - P.V.

Catasto dei Fabbricati - Situazione al 25/02/2023 - Comune di CARBONIA(B745) - < Foglio 28 - Particella 2895 - Subalterno 47 >
Firmato Digitalmente da: **LEONARDI ROBERTO** DEFRAIA Emesso Da: ARUBAPEC EU QUALIFIED CERTIFICATES CA G1 Serial#: 61e2fcd8c8bab3e4

Dichiarazione di N.C.

Denuncia di variazione

Identificativi catastali

Data presentazione: 18/02/1991 - Data: 25/02/2023 - n. T53277 - Richiedente: DFRLSN66E27B354X

Totale schede: 28 Formato di acquisizione: A4(210x297) - Formato stampato richiesto: A4(210x297)

n. 2895 sub. 47

Compilata dal GEOMETRA
(Titolo, cognome e nome)

PORCU MASSIMO

iscritto all'albo de GEOMETRI
della provincia di CA n. 2018

data Firma Massimo Porcu

RISERVATO ALL'UFFICIO

6/1/2

MODULARIO
F. rig. rend. 407

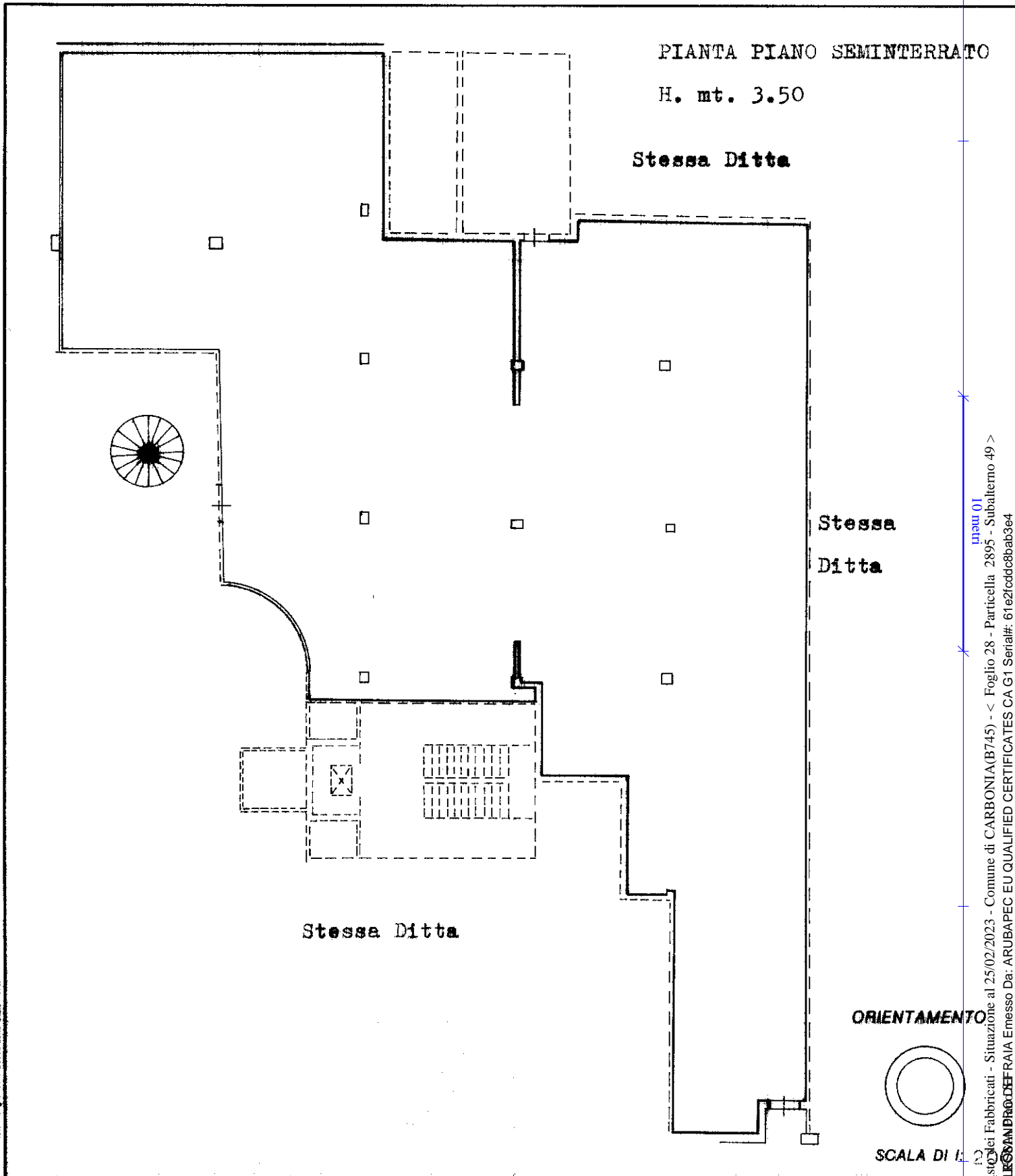


MINISTERO DELLE FINANZE
DIREZIONE GENERALE DEL CATASTO E DEI SS.TT.EE.
CATASTO EDILIZIO URBANO (RDL 13-4-1939, n. 652)

MOD. 6N (CEU)

LIRE
250

Planimetria di u.i.u. in Comune di CARBONIA via ROMA civ.



Catasto dei Fabbricati - Situazione al 25/02/2023 - Comune di CARBONIA(B745) - < Foglio 28 - Particella 2895 - Subalterno 49 >
Firmato Digitalmente da: ARUBAPEC EU QUALIFIED CERTIFICATES CA G1 Serial#: 61e2fccdc8bab3e4

Roma - Istituto Poligrafico e Zecca dello Stato - P.V.

Dichiarazione di N.C. <input type="checkbox"/> Ultima Denuncia di variazione <input type="checkbox"/>	Compilata dal <u>GEOMETRA</u> <small>(Titolo, cognome e nome)</small> <u>PORCU MASSIMO</u>	RISERVATO ALL'UFFICIO
Identificativi catastali n. <u>2895</u> sub. <u>49</u>	Iscritto all'albo de <u>2018</u> della provincia di <u>CA</u> data Firma <u>Massimo Porcu</u>	

Data presentazione: 18/02/1991 - Data: 25/02/2023 - n. T53278 - Richiedente: DFRLSN66E27B354X
Totale schede: 25 - Formato di acquisizione: A4(210x297) - Formato stampa richiesto: A4(210x297)

MODULARIO
F. rig. rend. 497

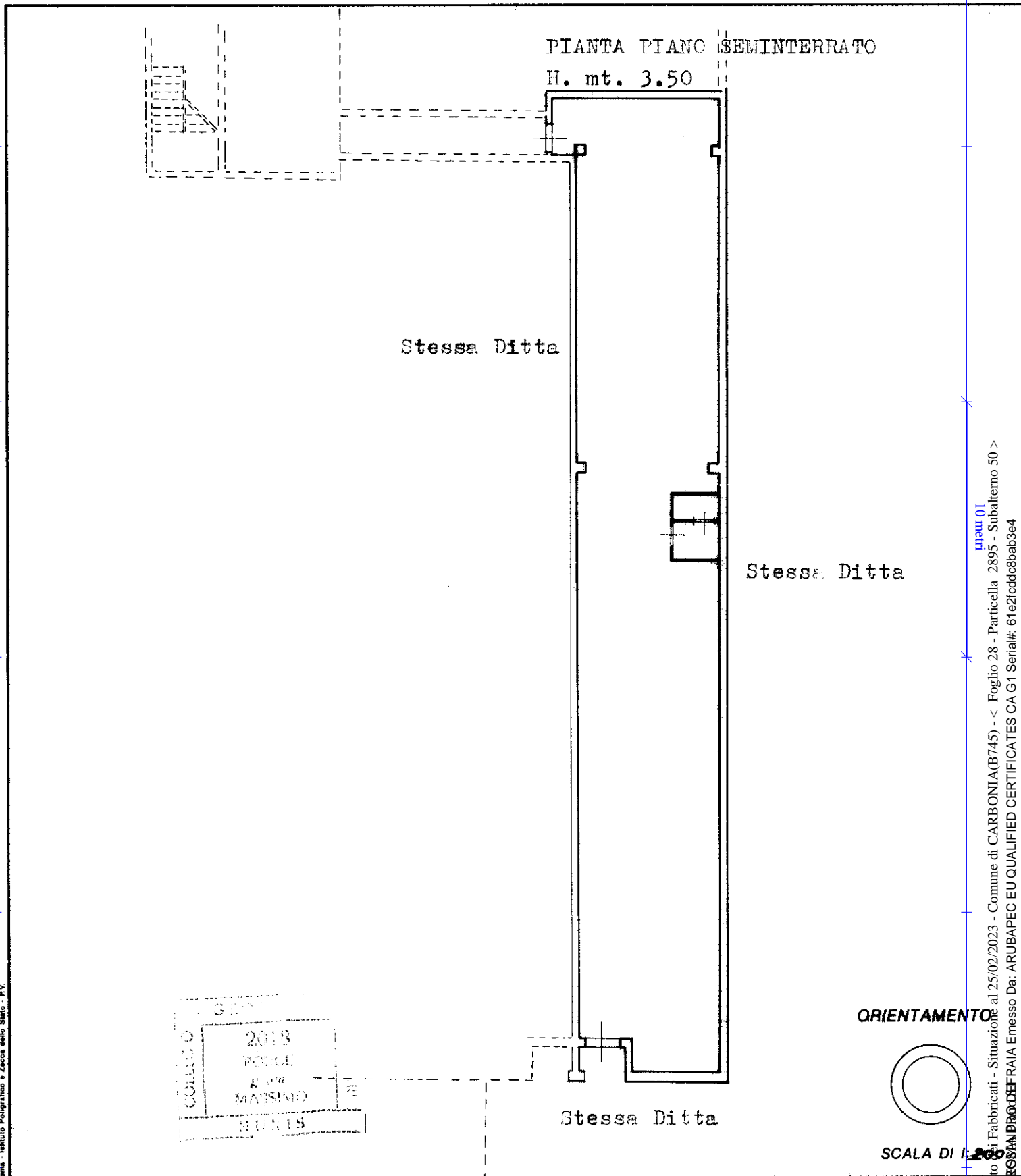


MINISTERO DELLE FINANZE
DIREZIONE GENERALE DEL CATASTO E DEI SS.TT.EE.
CATASTO EDILIZIO URBANO (RDL 13-4-1939, n. 652)

MOD. **BN** (CEU)

LIRE
250

Planimetria di u.i.u. in Comune di CARBONIA via ROMA civ.



Catasto di Fabbricati - Situazione al 25/02/2023 - Comune di CARBONIA(B745) - < Foglio 28 - Particella 2895 - Subalterno 50 >
Firmato Digitalmente con ARUBAPEC EU QUALIFIED CERTIFICATES CA G1 Serial#: 61e2fcdce8bab3e4

Roma - Istituto Poligrafico e Zecca dello Stato - P.V.

Dichiarazione di N.C.

Ultima Denuncia di variazione

Data presentazione: 18/02/1991 - Data: 25/02/2023

Totale schede: 1 - Formato di acquisizione: A4 (210x297) - Formato stampa richiesto: A4 (210x297)

n. 4825 sub. 20

Compilata dal Geometra
(Titolo, cognome e nome)
ROCCO MASSIMO

Scritto in Carbonia della provincia di CA

data Firma [Signature]

RISERVATO ALL'UFFICIO

6/15

MODULARIO
F. rig. rend. 467



MINISTERO DELLE FINANZE
DIREZIONE GENERALE DEL CATASTO E DEI SS.TT.EE.
CATASTO EDILIZIO URBANO (RDL 13-4-1939, n. 652)

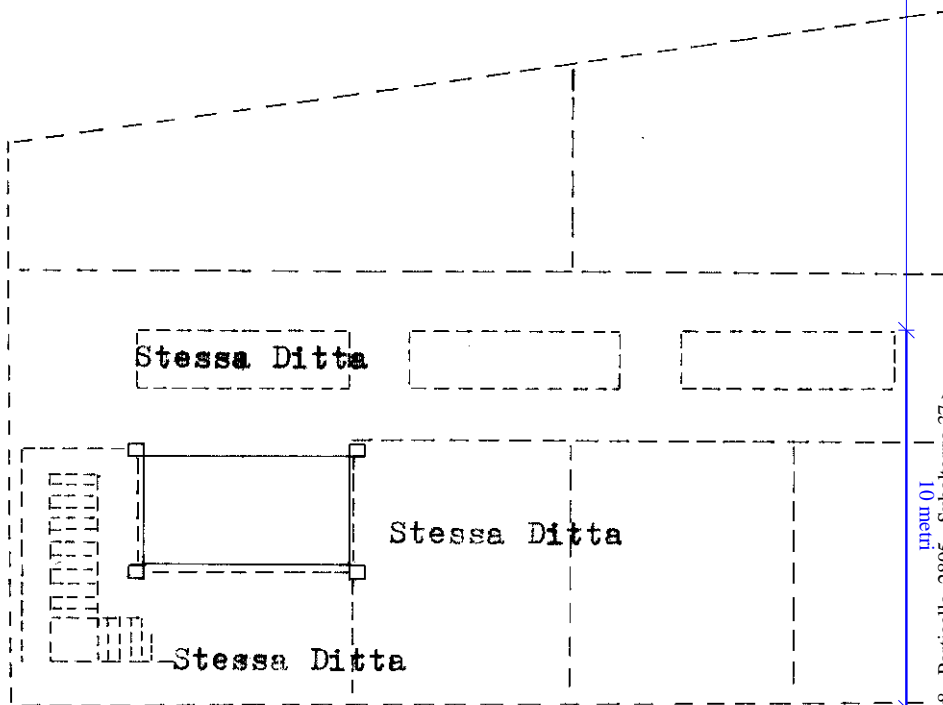
MOD. BN (CEU)

LIRE
250

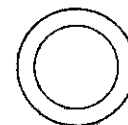
Planimetria di u.i.u. in Comune di CARBONIA via ROMA civ.

PIANTA PIANO SEMINTERRATO

AREA PROMOZIONALE



ORIENTAMENTO



SCALA DI 1:.....

Catasto dei Fabbricati - Situazione al 25/02/2023 - Comune di CARBONIA(B745) - < Foglio 28 - Particella 2895 - Subaltempo 37 >
Firmato Digitalmente da ARUBAPEC EU QUALIFIED CERTIFICATES CA G1 Serial#: 61e2fcdde8bbab3e4

Dichiarazione di N.C.
Denuncia di variazione

Compilata dal GEOMETRA
(Titolo, cognome e nome)

RISERVATO ALL'UFFICIO

PORCU MASSIMO

Ultima data di presentazione: 18/02/1991 - Data: 25/02/2023 - n. T51750 - Richiedente: DFRLSN66E27B354X
Totali schede catastali: 28
n. 2895 sub. 37

iscritto all'albo dei Geometri
della provincia di CA n. 2018

data Firma Massimo Porcu

6/32



MODULARIO
F. rig. rend. 497



MINISTERO DELLE FINANZE
DIREZIONE GENERALE DEL CATASTO E DEI SS.TT.EE.
CATASTO EDILIZIO URBANO (RDL 13-4-1939, n. 652)

MOD. **BN** (CEU)

LIRE
250

Planimetria di u.i.u. in Comune di CARBONIA via ROSA civ.

PIANTA PIANO SEMINTERRATO

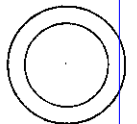
H.mt. 3.00

Stessa Ditta

Stessa Ditta

Stessa Ditta

ORIENTAMENTO



SCALA DI 1:200

invari 01
Catasto dei Fabbricati - Situazione al 25/02/2023 - Comune di CARBONIA (B745) - < Foglio 28 - Particella 2895 - Subalterno 35 >
Firmato DITTA **ROSSANIPRODOTTEFFRAIA** Emesso Da: ARUBAPEC EU QUALIFIED CERTIFICATES CA G1 Serial#: 61e2fccddc8bab3e4

Dichiarazione di N.C.

Denuncia di variazione

Compilata dal GEOMETRA

(Titolo, cognome e nome)

PORCU MASSIMO

GEOMETRA

RISERVATO ALL'UFFICIO

Data presentazione 18/02/1991 Data: 25/02/2023 n. T51749 - Richiedente: DFRLSN66E27B354X

Totale schede 35 Formato di acquisizione: A4(210x297) - Formato stampa richiesto: A4(210x297) n. 2018

n. 2895 sub 35

data Firma M. Porcu

6130

MODULARIO
F. rig. rend. 487



MINISTERO DELLE FINANZE
DIREZIONE GENERALE DEL CATASTO E DEI SS.TT.EE.
CATASTO EDILIZIO URBANO (RDL 13-4-1939, n. 652)

MOD. **BN** (CEU)

LIRE
250

Planimetria di u.i.u. in Comune di CARBONIA via ROMA civ.

PIANTA PIANO SEMINTERRATO

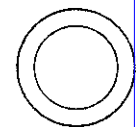
H.mt. 3.00

Stessa Ditta


Stessa Ditta

Stessa Ditta

ORIENTAMENTO



SCALA DI 1:200



Dichiarazione di N.C.

Denuncia di variazione

Compilata da GEOMETRA

(Titolo, cognome e nome)

PORCU MASSIMO

GEOMETRA

RISERVATO ALL'UFFICIO

Data presentazione: 18/02/1991 Data: 25/02/2023 n. T51748 Richiedente: DFRLSN66E27B354X

Totale schede: 35 Formato di acquisizione: A4(210x297) - Formato stampa richiesto: A4(210x297)

n. 2895 sub 34 della provincia di CA n. 2018

data Firma Massimo Porcu

6/29

Catasto di Fabbricati - Situazione al 25/02/2023 - Comune di CARBONIA(B745) - < Foglio 28 - Particella 2895 - Subalterno 34 >
Firmato Digitalmente con ARUBAPEC EU QUALIFIED CERTIFICATES CA G1 Serial#: 61e2fcdde8bbab3e4

MODULARIO
F. rig. rend. 497



MINISTERO DELLE FINANZE
DIREZIONE GENERALE DEL CATASTO E DEI SS.TT.EE.
CATASTO EDILIZIO URBANO (RDL 13-4-1939, n. 652)

MOD. BN (CEU)

LIRE
250


Planimetria di u.i.u. in Comune di CARBONIA via ROMA civ.

PIANTA PIANO SEMINTERRATO
H. mt. 3.00

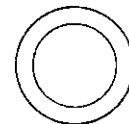
Stessa Ditta

Stessa Ditta

Stessa Ditta



ORIENTAMENTO



SCALA DI 1: 200

Catasto di Fabbricati - Situazione al 25/02/2023 - Comune di CARBONIA(B745) - < Foglio 28 - Particella 2895 - Subalterno 32 >
Firmato Digitalmente da ARUBAPEC EU QUALIFIED CERTIFICATES CA G1 Serial#: 61e2fcdcc8bbab3e4

Dichiarazione di N.C.

Denuncia di variazione

Compilata dal GEOMETRA

(Titolo, cognome e nome)

PARCU MASSIMO

RISERVATO ALL'UFFICIO

Data presentazione: 18/02/1991 - Data: 25/02/2023 - n. T51746 - Richiedente: DFRLSN66E27B354X

Totale schede: 1 - Formato di acquisizione: A4(210x297) - Formato stampa richiesto: A4(210x297)

n. 2895 sub 32

data Firma Geometra Massimo Parcu

6/27



MODULARIO
F. rig. rend. 497

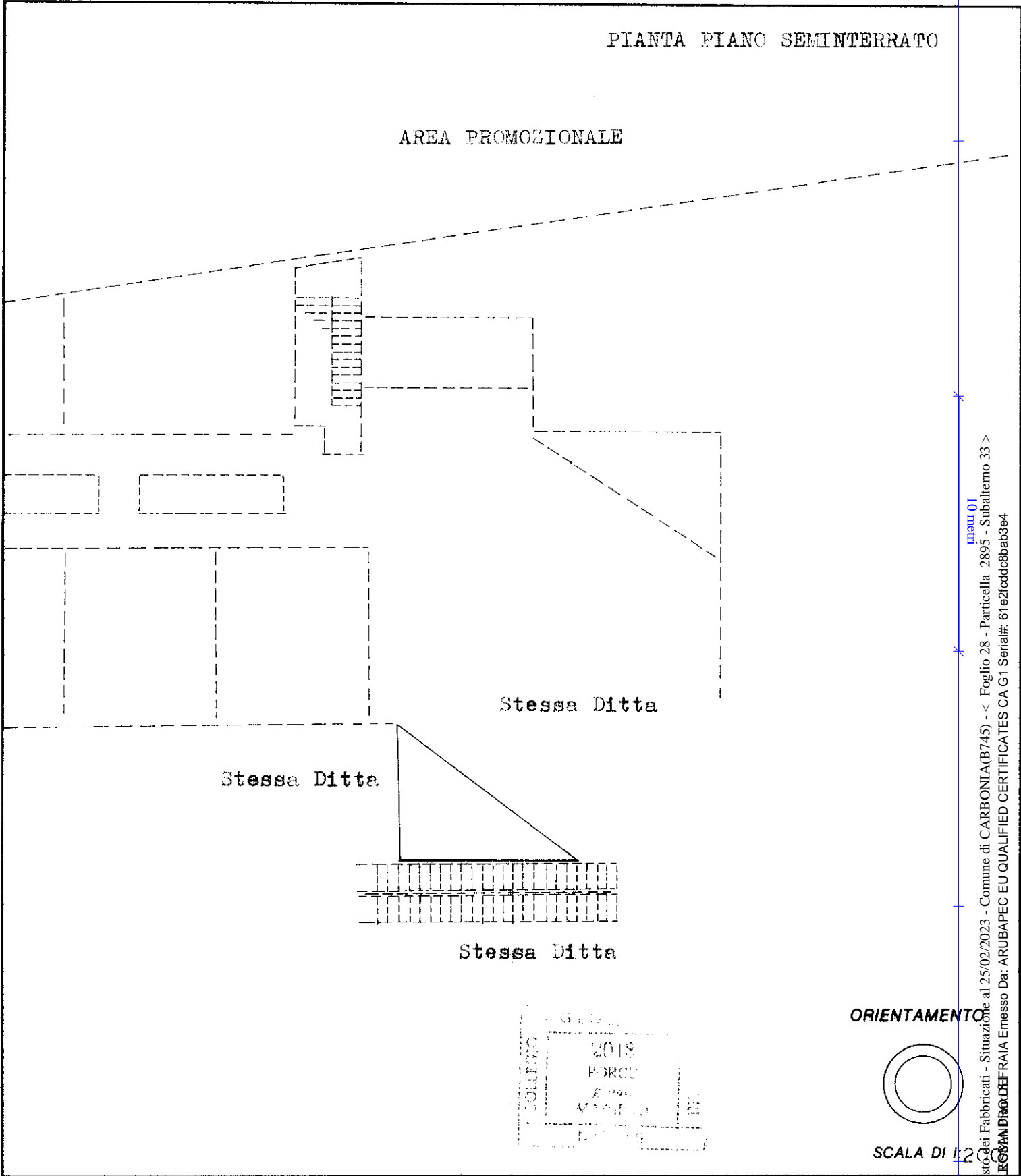


MINISTERO DELLE FINANZE
DIREZIONE GENERALE DEL CATASTO E DEI SS.TT.EE.
CATASTO EDILIZIO URBANO (RDL 13-4-1939, n. 652)

MOD. BN (CEU)

LIRE
250

Planimetria di u.i.u. in Comune di...CARBONIA..... via ROMA..... civ.....



Realtà - Istituto Poligrafico e Zecca dello Stato - P.V.

invari 01
Catasto dei Fabbricati - Situazione al 25/02/2023 - Comune di CARBONIA(B745) - < Foglio 28 - Particella 2895 - Subalterno 33 >
Firmato DITTA **ROSSI ANDREO DEFFRAIA** Emesso Da: ARUBAPEC EU QUALIFIED CERTIFICATES CA G1 Serial#: 61e2fccddc8bab3e4

Dichiarazione di N.C.
Ultima **Denuncia di variazione**
Identificativi catastali
Data presentazione: 18/02/1991 - Data: 25/02/2023 - n. T51747 - Richiedente: DFRLSN66E27B354X
Totale schede: 8 - Formato di acquisizione: A4(210x297) - Formato stampa richiesto: A4(210x297) 18
In 2895 sub 33
data Firma *[Signature]*

Compilata dal **GEOMETRA**
PORCU MASSIMO
Firma, cognome e nome
iscritto all'albo dei Geometri
della provincia di **CA**
data Firma *[Signature]*

RISERVATO ALL'UFFICIO
SCALA DI 1:20
6/28

MODULARIO
F. rig. rend. 497

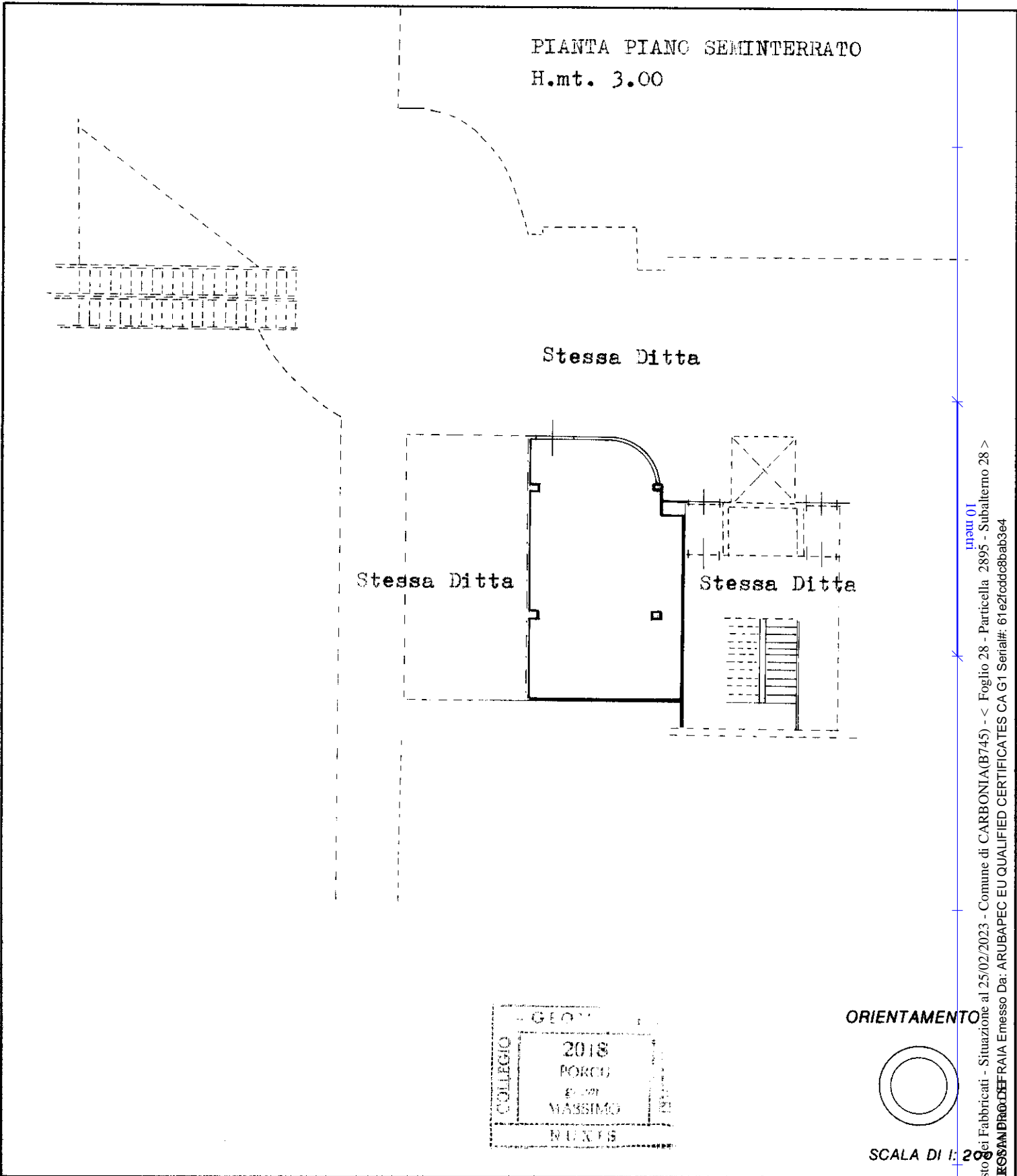


MINISTERO DELLE FINANZE
DIREZIONE GENERALE DEL CATASTO E DEI SS.TT.EE.
CATASTO EDILIZIO URBANO (RDL 13-4-1939, n. 652)

MOD. **BN** (CEU)

LIRE
250

Planimetria di u.i.u. in Comune di CARBONIA via ROMA civ.



Catasto dei Fabbricati - Situazione al 25/02/2023 - Comune di CARBONIA(B745) - < Foglio 28 - Particella 2895 - Subalterno 28 >
Firmato DITTA **ROSSANIPRO** DEFRAIA Emesso Da: ARUBAPEC EU QUALIFIED CERTIFICATES CA G1 Serial#: 61e2fcdce8bbab3e4

Roma - Istituto Poligrafico e Zecca dello Stato - P.V.

Dichiarazione di N.C.
Denuncia di variazione
Ultima planimetria in atti

Compilata dal GEOMETRA
(Titolo, cognome e nome)
PORCULI MASSIMO

RISERVATO ALL'UFFICIO

Data presentazione 18/02/1991 Data: 25/02/2023 n. 151745 Richiedente: DFRLSN66E27B354X

Totale schede: 28 Formato di acquisizione: A4(210x297) - Formato stampa richiesto: A4(210x297) n. 2018
della provincia di CA

n. 2895 sub 28
data Firma ROSSANIPRO

6/24

