

Allegato _ 006

Planimetrie catastali

Immobile oggetto di valutazione:
Comune di Codogno (LO) Cascina GAZZINA III
Complesso residenziale plurifamiliare

TRIBUNALE di LODI

Procedura Fallimentare n. 58/2019

Corpo A - B

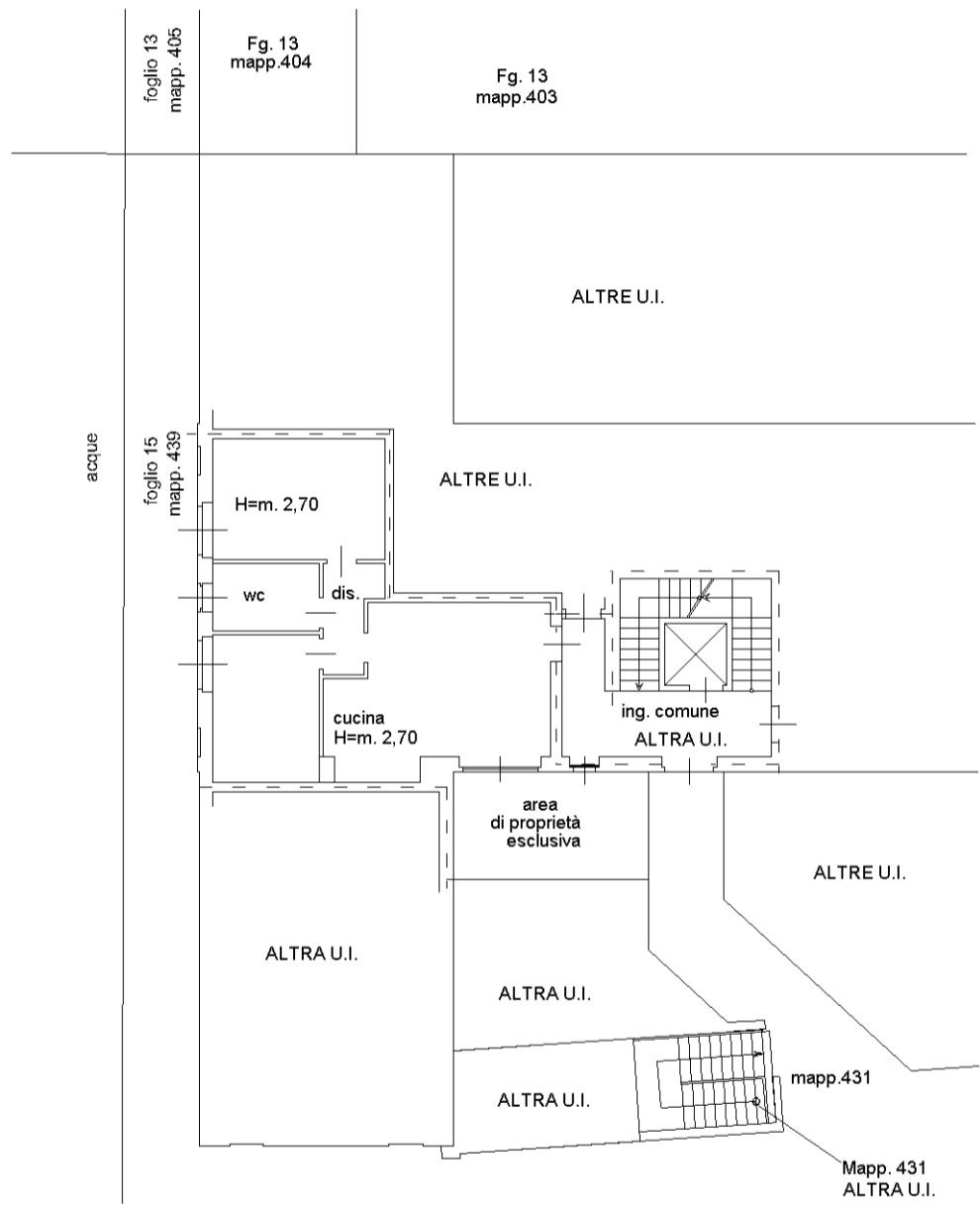
Schede catastali (mappale 438)

**Agenzia del Territorio
CATASTO FABBRICATI
Ufficio Provinciale di
Lodi**

Dichiarazione protocollo n. LO0006827 del 25/01/2011	
Planimetria di u.i.u. in Comune di Codogno	
Cascina Gazzina Iii	civ. SNC
Identificativi Catastali:	Compilata da: Bianchi Gianpiero
Sezione:	Iscritto all'albo: Geometri
Foglio: 15	Prov. Lodi
Particella: 438	N. 267
Subalterno: 705	

Scheda n. 1 Scala 1:200

PIANO TERRA



mapa 01

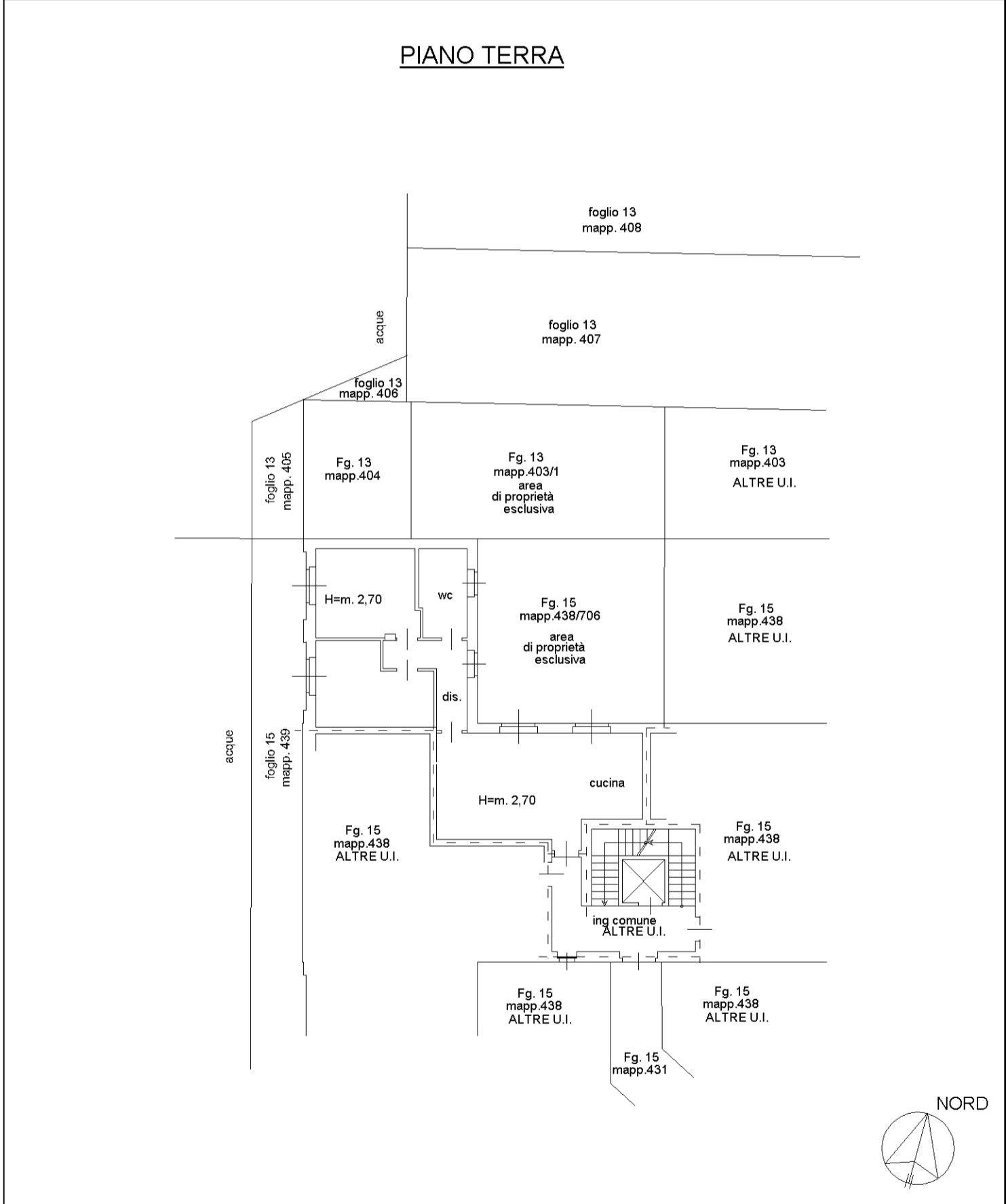
Catasto dei Fabbricati - Situazione al 31/01/2022 - Comune di CODOGNO (C816) - < Foglio: 15 - Particella: 438 - Subalterno: 705 >
CASCINA GAZZA PRIMA SNC piano: T;

**Agenzia del Territorio
CATASTO FABBRICATI
Ufficio Provinciale di
Lodi**

Dichiarazione protocollo n. LO0006827 del 25/01/2011	
Planimetria di u.i.u. in Comune di Codogno	
Cascina Gazzina Iii	civ. SNC
Identificativi Catastali:	Compilata da: Bianchi Gianpiero
Sezione:	Iscritto all'albo: Geometri
Foglio: 15	Prov. Lodi
Particella: 438	N. 267
Subalterno: 706	

Scheda n. 1 Scala 1:200

PIANO TERRA



mapa 01

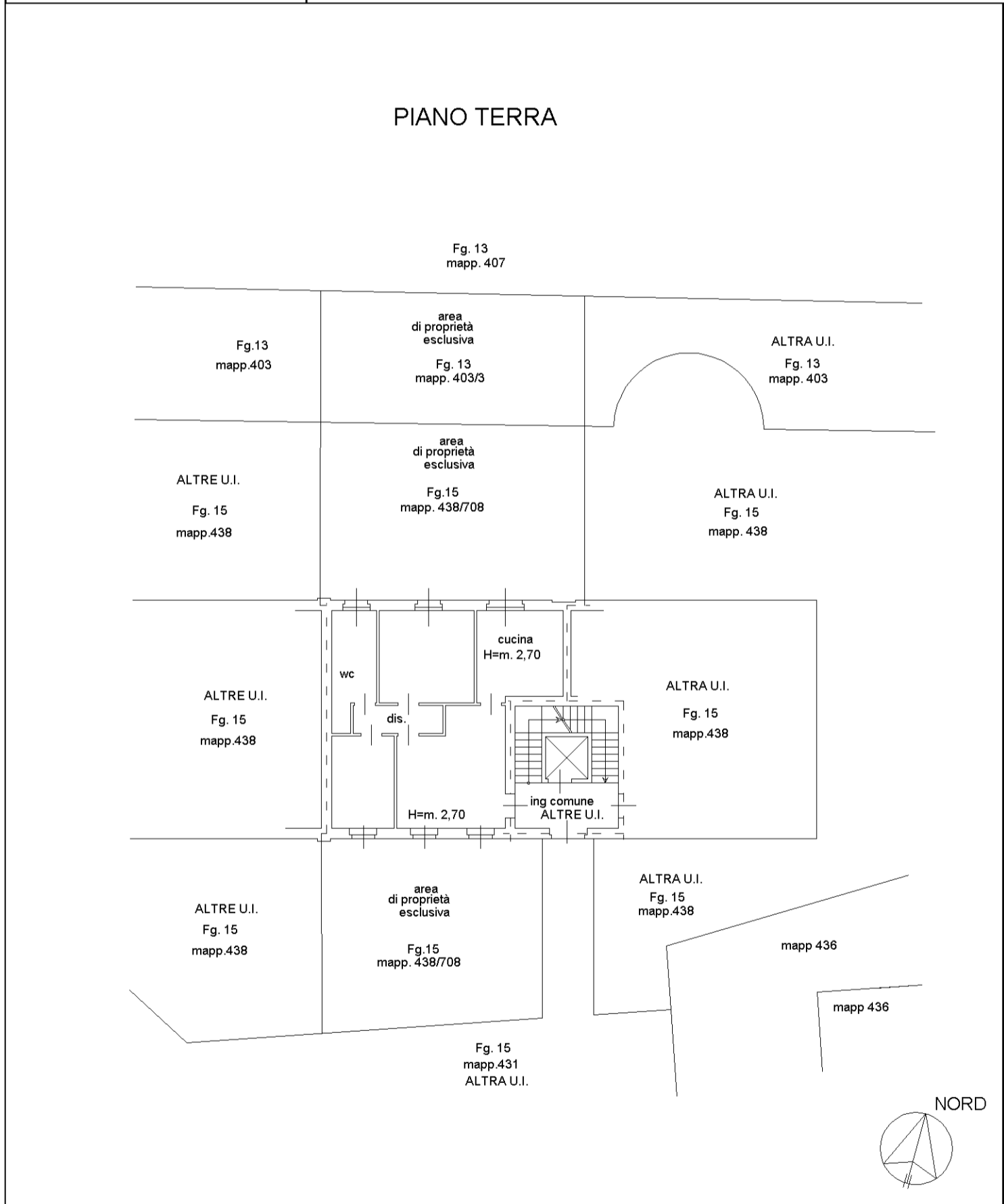
Catasto dei Fabbricati - Situazione al 31/01/2022 - Comune di CODOGNO (C816) - < Foglio: 15 - Particella: 438 - Subalterno: 706 >
CASCINA GAZZA PRIMA SNC piano: T;

**Agenzia del Territorio
CATASTO FABBRICATI
Ufficio Provinciale di
Lodi**

Dichiarazione protocollo n. LO0006827 del 25/01/2011	
Planimetria di u.i.u. in Comune di Codogno	
Cascina Gazzina Iii	civ. SNC
Identificativi Catastali:	Compilata da: Bianchi Gianpiero
Sezione:	Iscritto all'albo: Geometri
Foglio: 15	Prov. Lodi
Particella: 438	N. 267
Subalterno: 708	

Scheda n. 1 Scala 1:200

PIANO TERRA



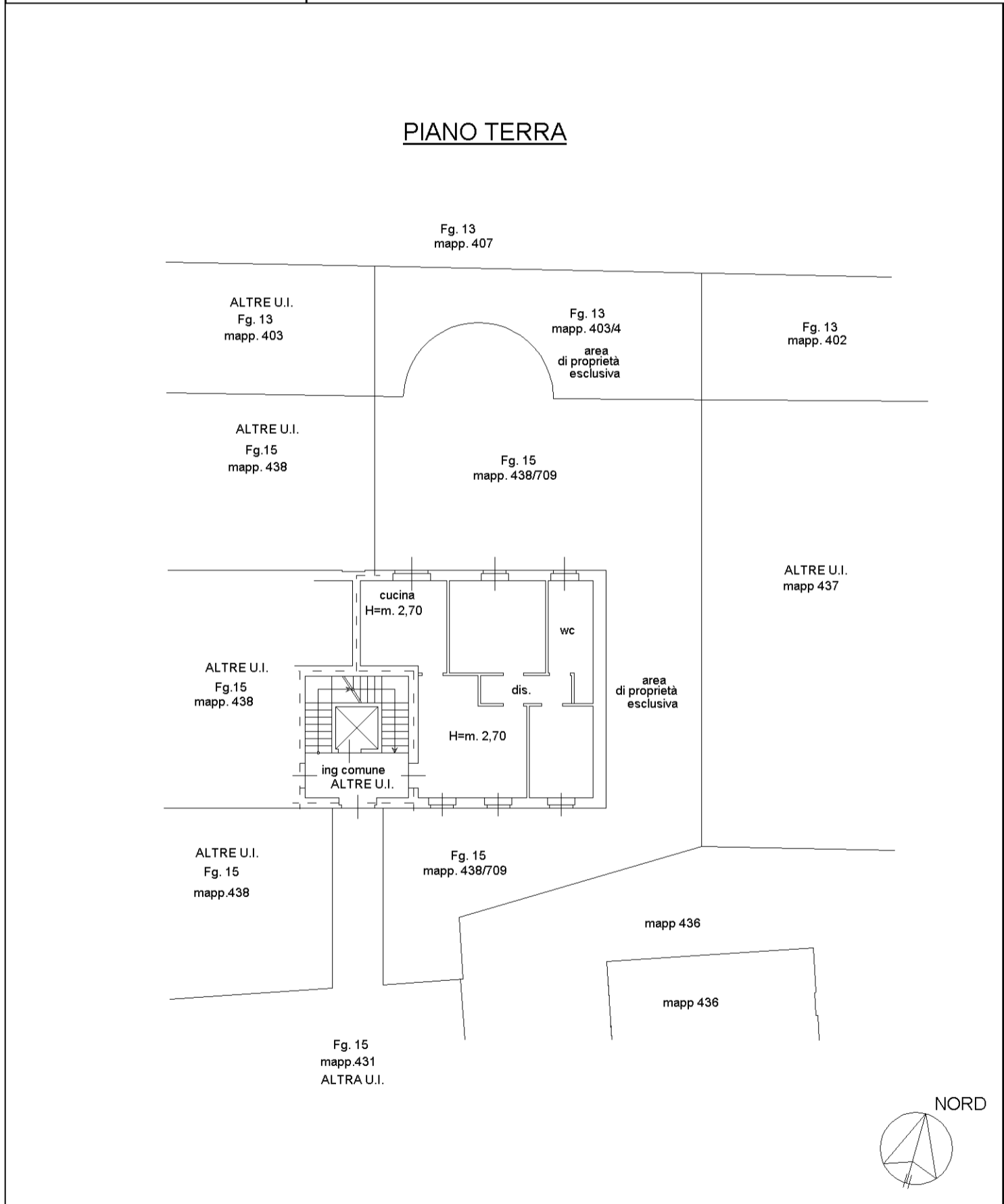
Catasto dei Fabbricati - Situazione al 31/01/2022 - Comune di CODOGNO (C816) - < Foglio: 15 - Particella: 438 - Subalterno: 708 >
CASCINA GAZZA PRIMA SNC piano: T;

**Agenzia del Territorio
CATASTO FABBRICATI
Ufficio Provinciale di
Lodi**

Dichiarazione protocollo n. LO0006827 del 25/01/2011	
Planimetria di u.i.u. in Comune di Codogno	
Cascina Gazzina Iii	civ. SNC
Identificativi Catastali:	Compilata da: Bianchi Gianpiero
Sezione:	Iscritto all'albo: Geometri
Foglio: 15	Prov. Lodi
Particella: 438	N. 267
Subalterno: 709	

Scheda n. 1 Scala 1:200

PIANO TERRA



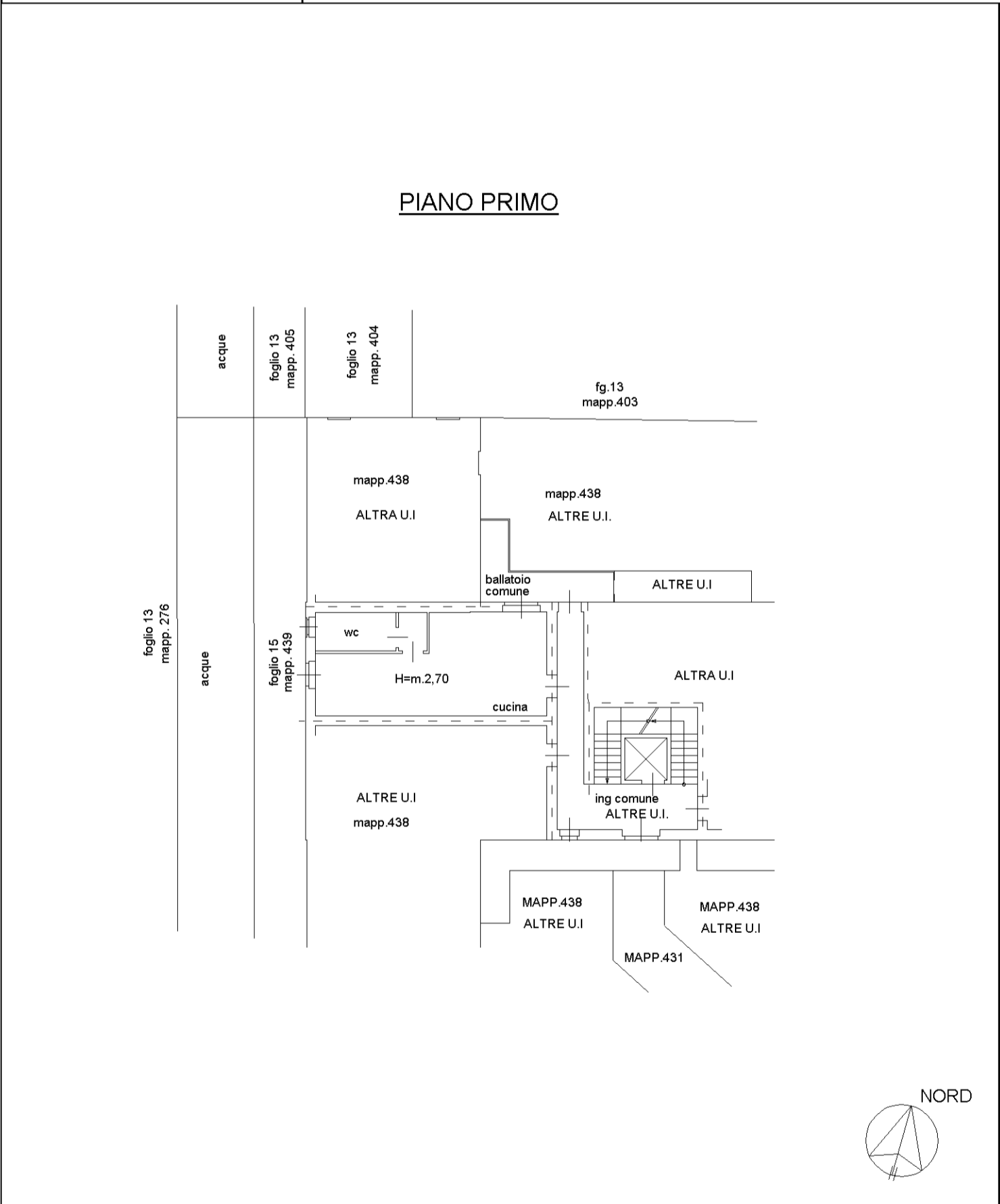
Catasto dei Fabbricati - Situazione al 31/01/2022 - Comune di CODOGNO (C816) - < Foglio: 15 - Particella: 438 - Subalterno: 709 >
CASCINA GAZZA PRIMA SNC piano: T;

**Agenzia del Territorio
CATASTO FABBRICATI
Ufficio Provinciale di
Lodi**

Dichiarazione protocollo n. LO0006827 del 25/01/2011	
Planimetria di u.i.u. in Comune di Codogno	
Cascina Gazzina Iii	civ. SNC
Identificativi Catastali:	Compilata da: Bianchi Gianpiero
Sezione:	Iscritto all'albo: Geometri
Foglio: 15	Prov. Lodi
Particella: 438	N. 267
Subalterno: 713	

Scheda n. 1 Scala 1:200

PIANO PRIMO



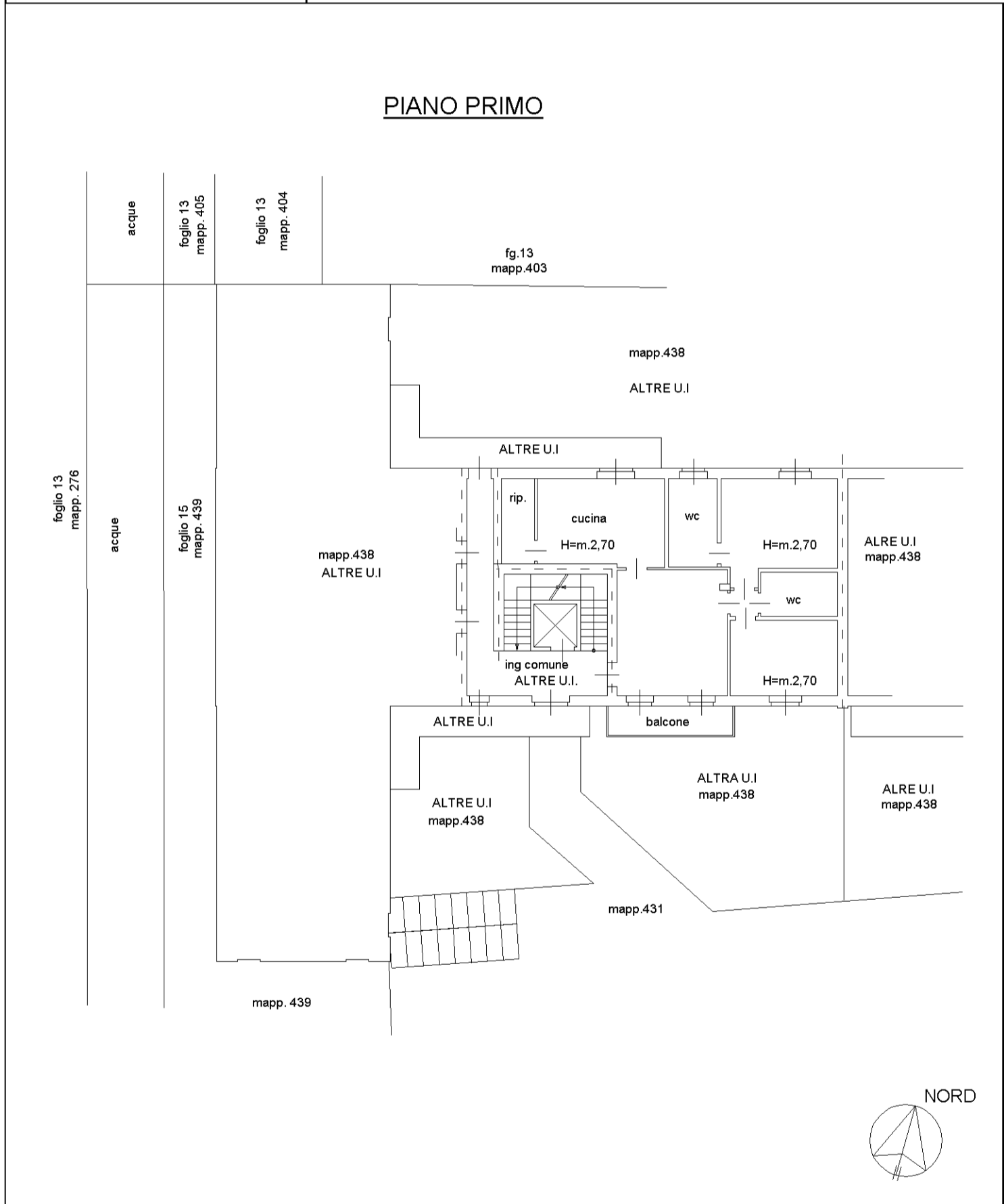
Catasto dei Fabbricati - Situazione al 31/01/2022 - Comune di CODOGNO (C816) - < Foglio: 15 - Particella: 438 - Subalterno: 713 >
CASCINA GAZZA PRIMA SNC piano: 1;

**Agenzia del Territorio
CATASTO FABBRICATI
Ufficio Provinciale di
Lodi**

Dichiarazione protocollo n. LO0006827 del 25/01/2011	
Planimetria di u.i.u. in Comune di Codogno	
Cascina Gazzina Iii	civ. SNC
Identificativi Catastali:	Compilata da: Bianchi Gianpiero
Sezione:	Iscritto all'albo: Geometri
Foglio: 15	Prov. Lodi
Particella: 438	N. 267
Subalterno: 716	

Scheda n. 1 Scala 1:200

PIANO PRIMO



mapa 01

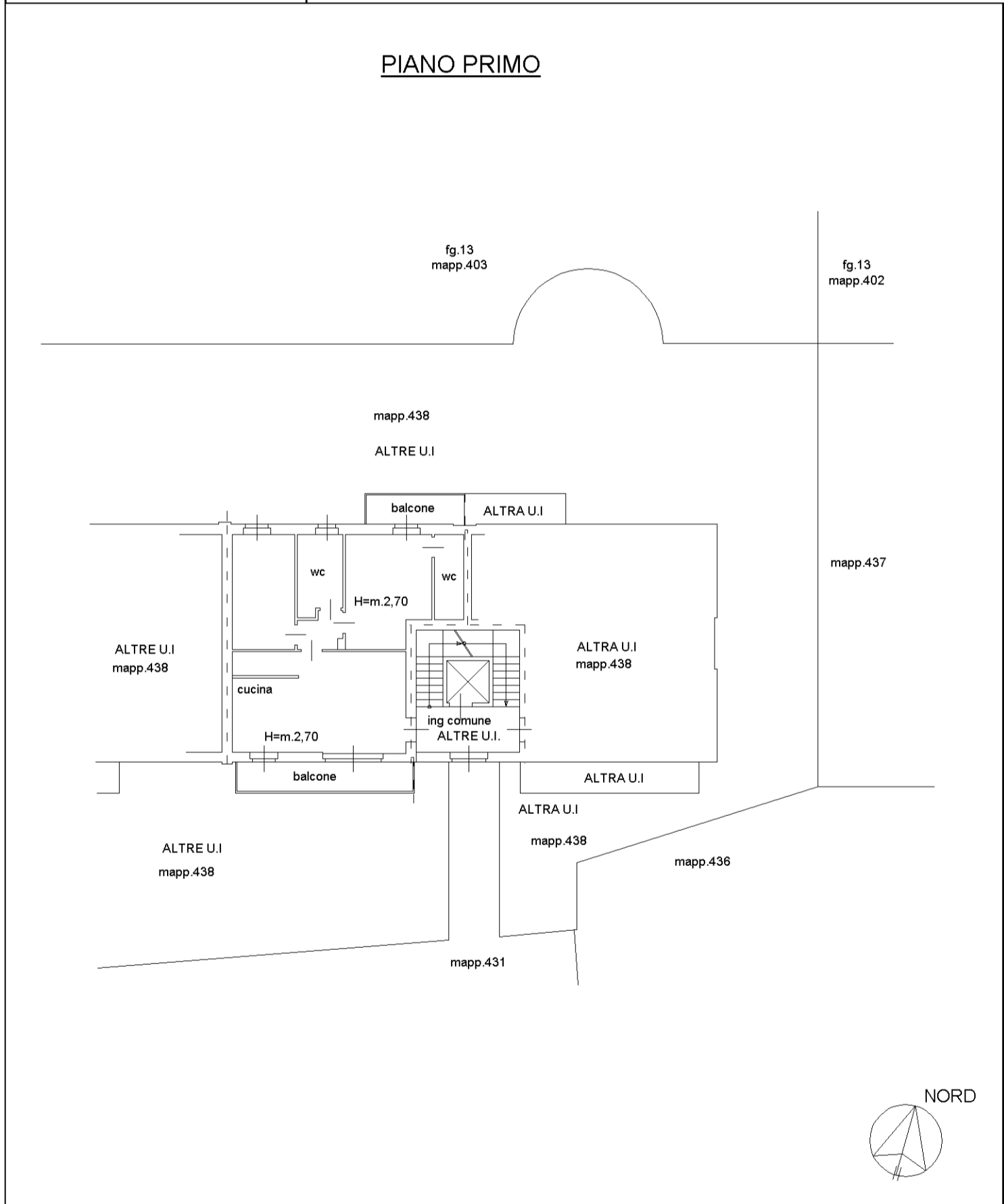
Catasto dei Fabbricati - Situazione al 31/01/2022 - Comune di CODOGNO (C816) - < Foglio: 15 - Particella: 438 - Subalterno: 716 >
CASCINA GAZZA PRIMA SNC piano: 1;

**Agenzia del Territorio
CATASTO FABBRICATI
Ufficio Provinciale di
Lodi**

Dichiarazione protocollo n. LO0006827 del 25/01/2011	
Planimetria di u.i.u. in Comune di Codogno	
Cascina Gazzina Iii	civ. SNC
Identificativi Catastali:	Compilata da: Bianchi Gianpiero
Sezione:	Iscritto all'albo: Geometri
Foglio: 15	Prov. Lodi
Particella: 438	N. 267
Subalterno: 717	

Scheda n. 1 Scala 1:200

PIANO PRIMO



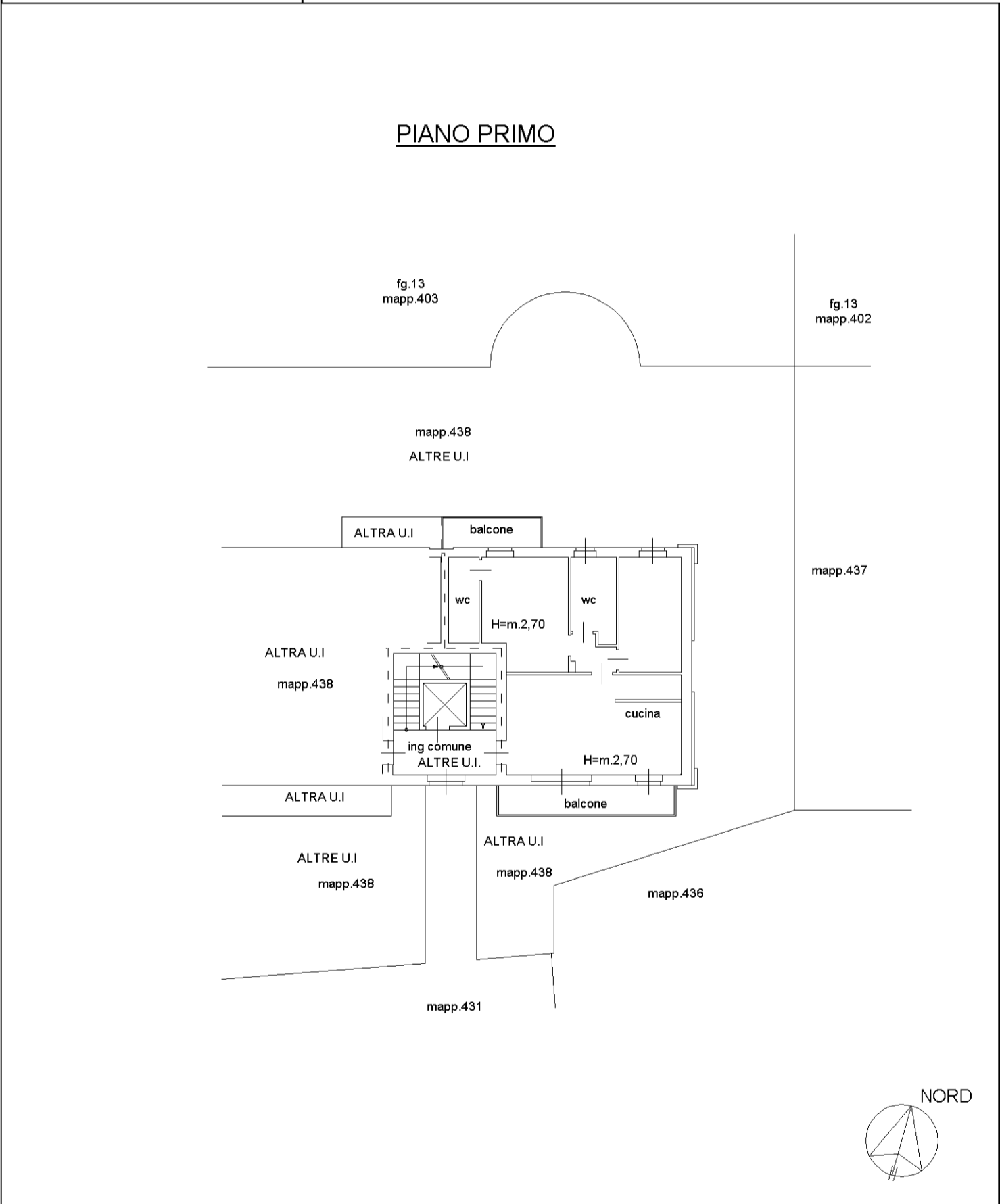
Catasto dei Fabbricati - Situazione al 31/01/2022 - Comune di CODOGNO (C816) - < Foglio: 15 - Particella: 438 - Subalterno: 717 >
CASCINA GAZZA PRIMA SNC piano: 1;

**Agenzia del Territorio
CATASTO FABBRICATI
Ufficio Provinciale di
Lodi**

Dichiarazione protocollo n. LO0006827 del 25/01/2011	
Planimetria di u.i.u. in Comune di Codogno	
Cascina Gazzina Iii	civ. SNC
Identificativi Catastali:	Compilata da: Bianchi Gianpiero
Sezione:	Iscritto all'albo: Geometri
Foglio: 15	Prov. Lodi
Particella: 438	N. 267
Subalterno: 718	

Scheda n. 1 Scala 1:200

PIANO PRIMO



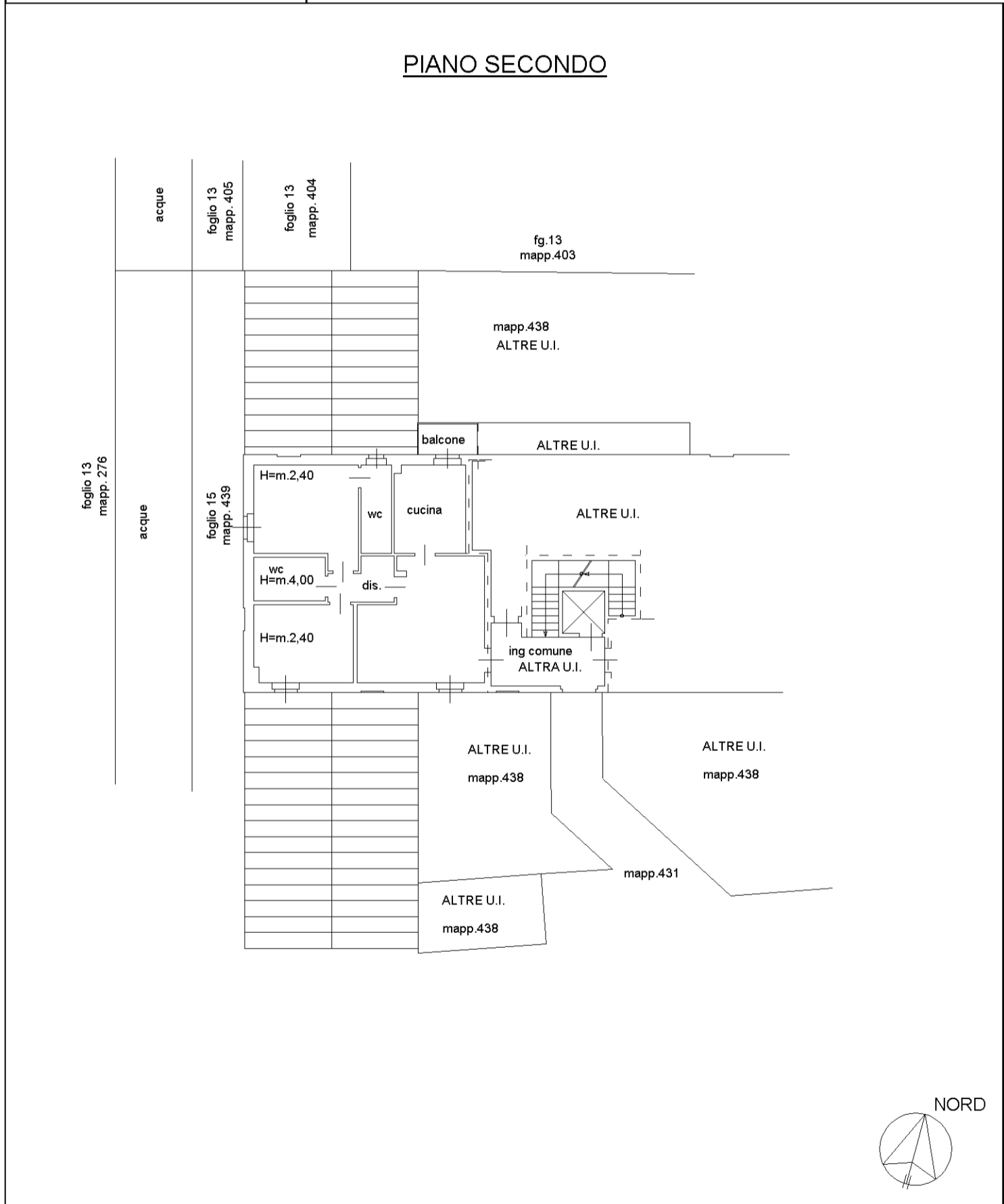
Catasto dei Fabbricati - Situazione al 31/01/2022 - Comune di CODOGNO (C816) - < Foglio: 15 - Particella: 438 - Subalterno: 718 >
CASCINA GAZZA PRIMA SNC piano: 1;

**Agenzia del Territorio
CATASTO FABBRICATI
Ufficio Provinciale di
Lodi**

Dichiarazione protocollo n. LO0006827 del 25/01/2011	
Planimetria di u.i.u. in Comune di Codogno	
Cascina Gazzina Iii	civ. SNC
Identificativi Catastali:	Compilata da: Bianchi Gianpiero
Sezione:	Iscritto all'albo: Geometri
Foglio: 15	Prov. Lodi
Particella: 438	N. 267
Subalterno: 719	

Scheda n. 1 Scala 1:200

PIANO SECONDO



mapa 01

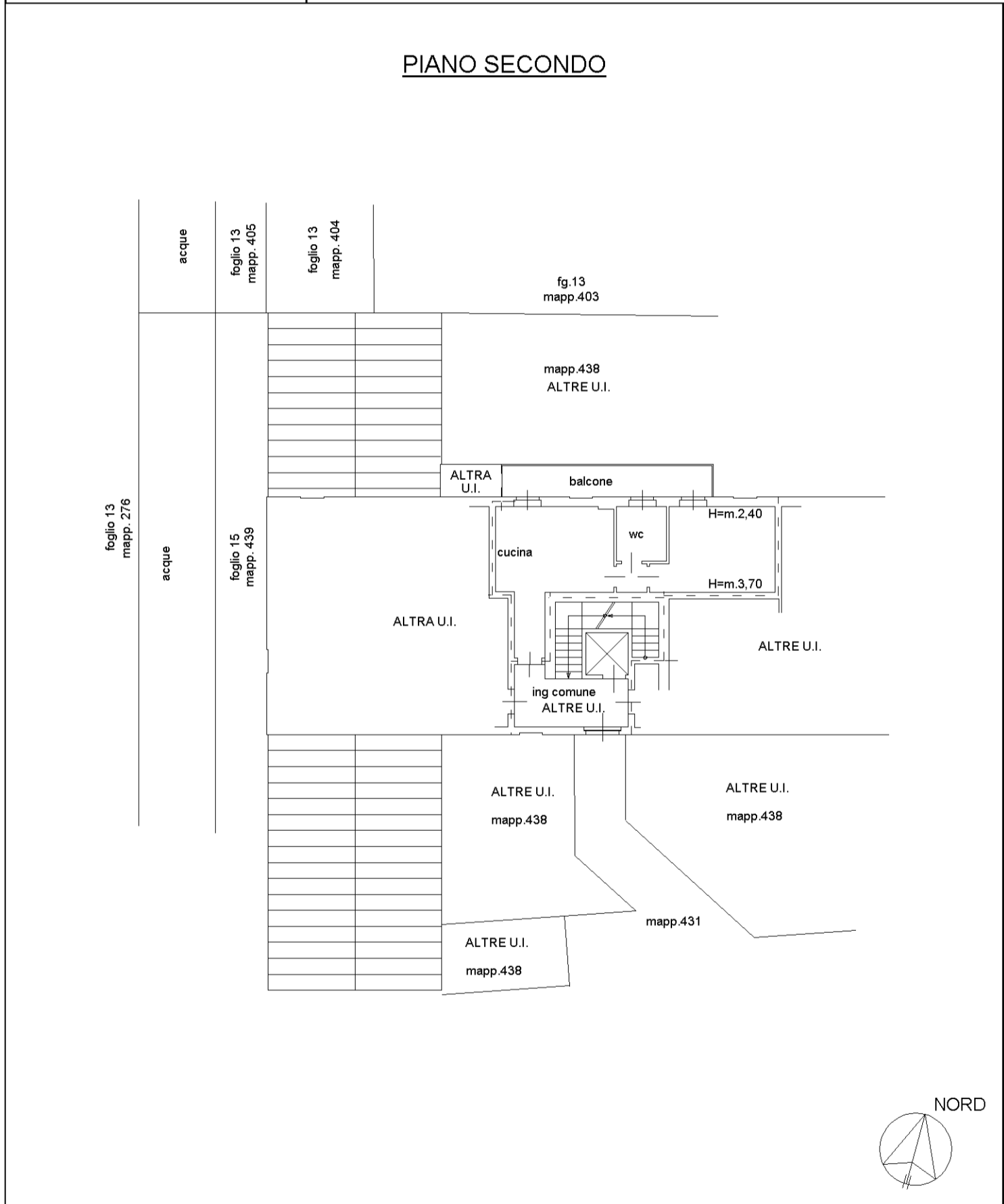
Catasto dei Fabbricati - Situazione al 31/01/2022 - Comune di CODOGNO (C816) - < Foglio: 15 - Particella: 438 - Subalterno: 719 >
CASCINA GAZZA PRIMA SNC piano: 2;

**Agenzia del Territorio
CATASTO FABBRICATI
Ufficio Provinciale di
Lodi**

Dichiarazione protocollo n. LO0006827 del 25/01/2011	
Planimetria di u.i.u. in Comune di Codogno	
Cascina Gazzina Iii	civ. SNC
Identificativi Catastali:	Compilata da: Bianchi Gianpiero
Sezione:	Iscritto all'albo: Geometri
Foglio: 15	Prov. Lodi
Particella: 438	N. 267
Subalterno: 720	

Scheda n. 1 Scala 1:200

PIANO SECONDO



mapa 01

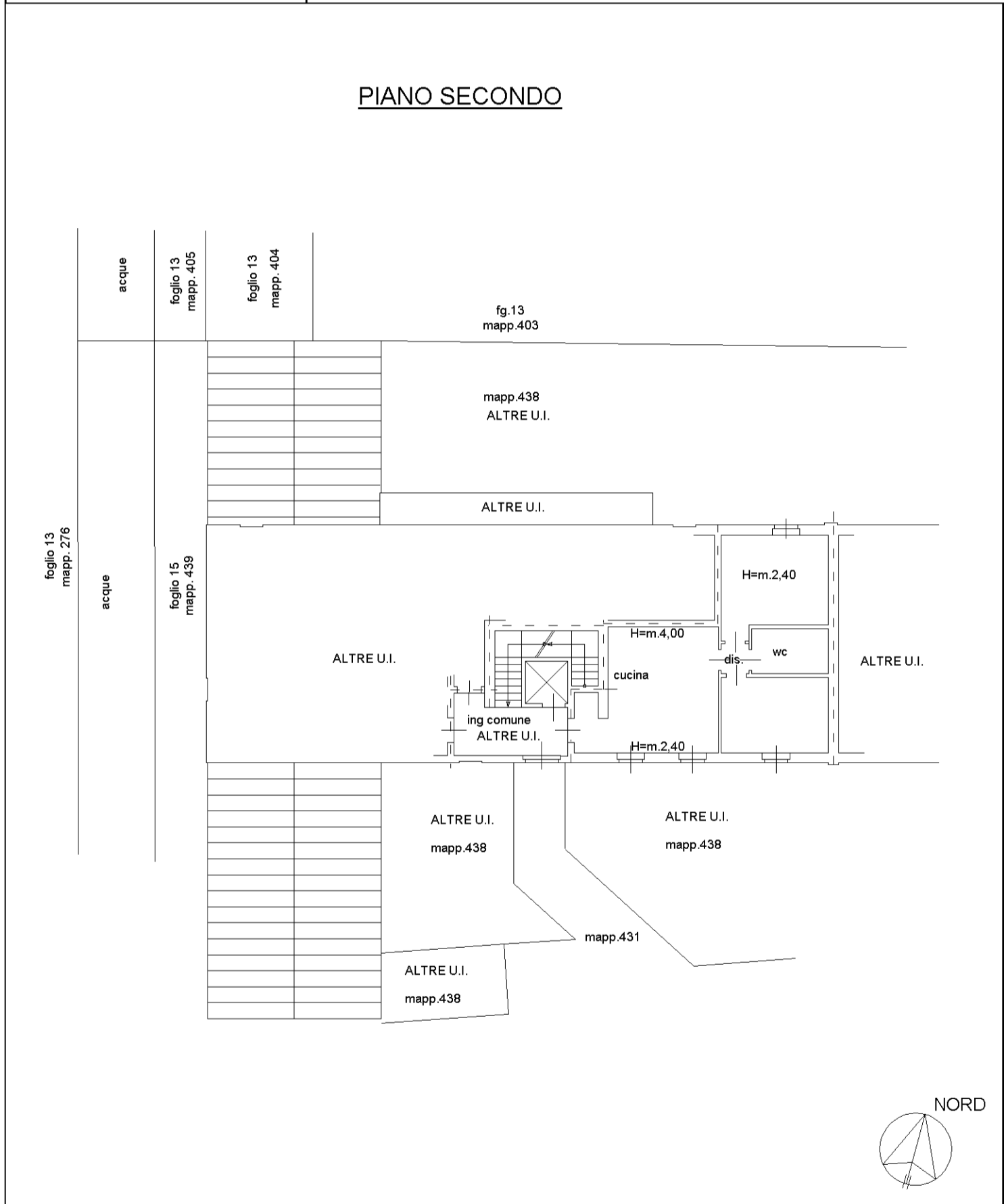
Catasto dei Fabbricati - Situazione al 31/01/2022 - Comune di CODOGNO (C816) - < Foglio: 15 - Particella: 438 - Subalterno: 720 >
CASCINA GAZZA PRIMA SNC piano: 2;

**Agenzia del Territorio
CATASTO FABBRICATI
Ufficio Provinciale di
Lodi**

Dichiarazione protocollo n. LO0006827 del 25/01/2011	
Planimetria di u.i.u. in Comune di Codogno	
Cascina Gazzina Iii	civ. SNC
Identificativi Catastali:	Compilata da: Bianchi Gianpiero
Sezione:	Iscritto all'albo: Geometri
Foglio: 15	Prov. Lodi
Particella: 438	N. 267
Subalterno: 721	

Scheda n. 1 Scala 1:200

PIANO SECONDO



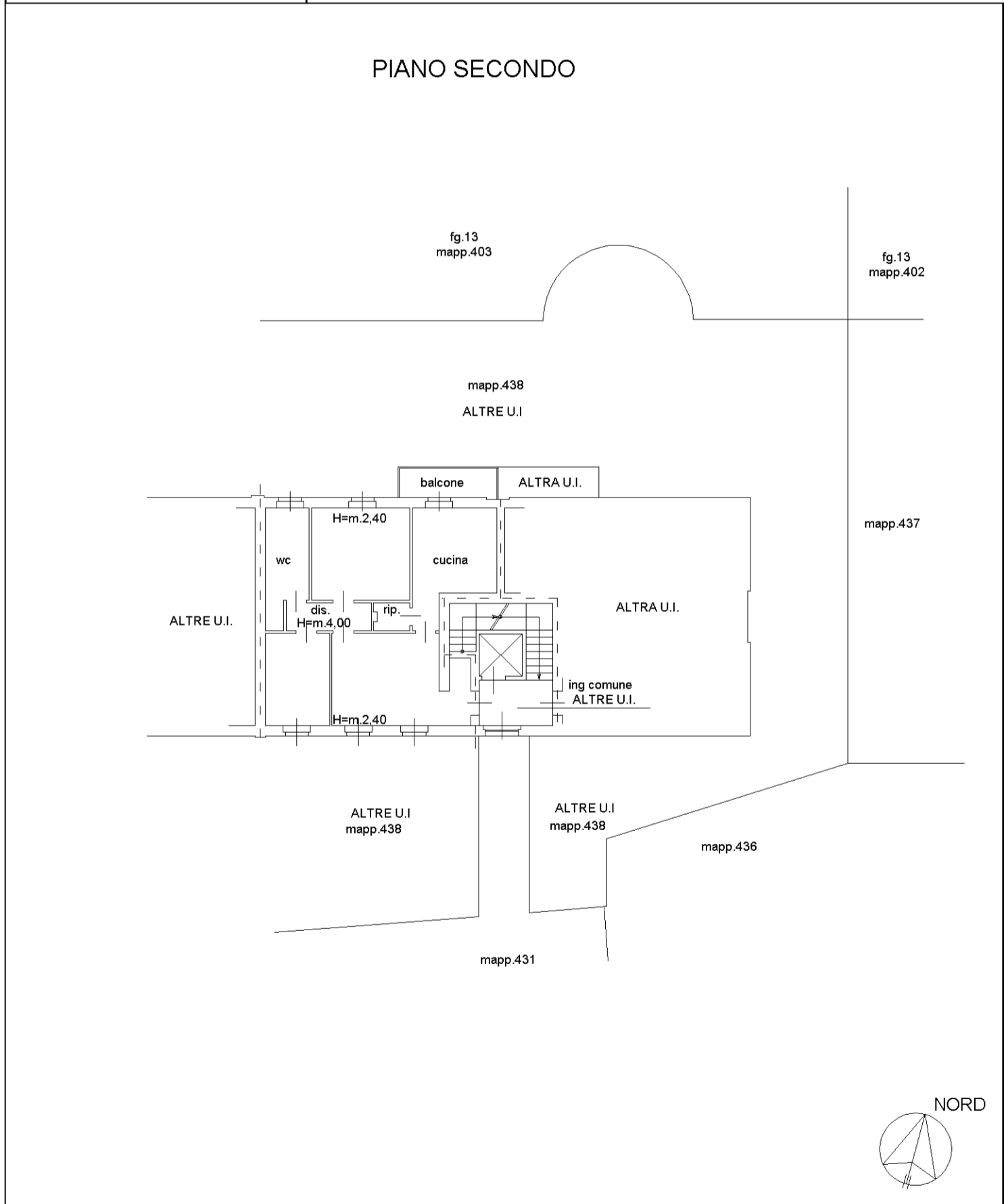
Catasto dei Fabbricati - Situazione al 31/01/2022 - Comune di CODOGNO (C816) - < Foglio: 15 - Particella: 438 - Subalterno: 721 >
CASCINA GAZZA PRIMA SNC piano: 2;

**Agenzia del Territorio
CATASTO FABBRICATI
Ufficio Provinciale di
Lodi**

Dichiarazione protocollo n. LO0006827 del 25/01/2011	
Planimetria di u.i.u. in Comune di Codogno	
Cascina Gazzina Iii	civ. SNC
Identificativi Catastali:	Compilata da: Bianchi Gianpiero
Sezione:	Iscritto all'albo: Geometri
Foglio: 15	Prov. Lodi
Particella: 438	N. 267
Subalterno: 722	

Scheda n. 1 Scala 1:200

PIANO SECONDO



mapa 01

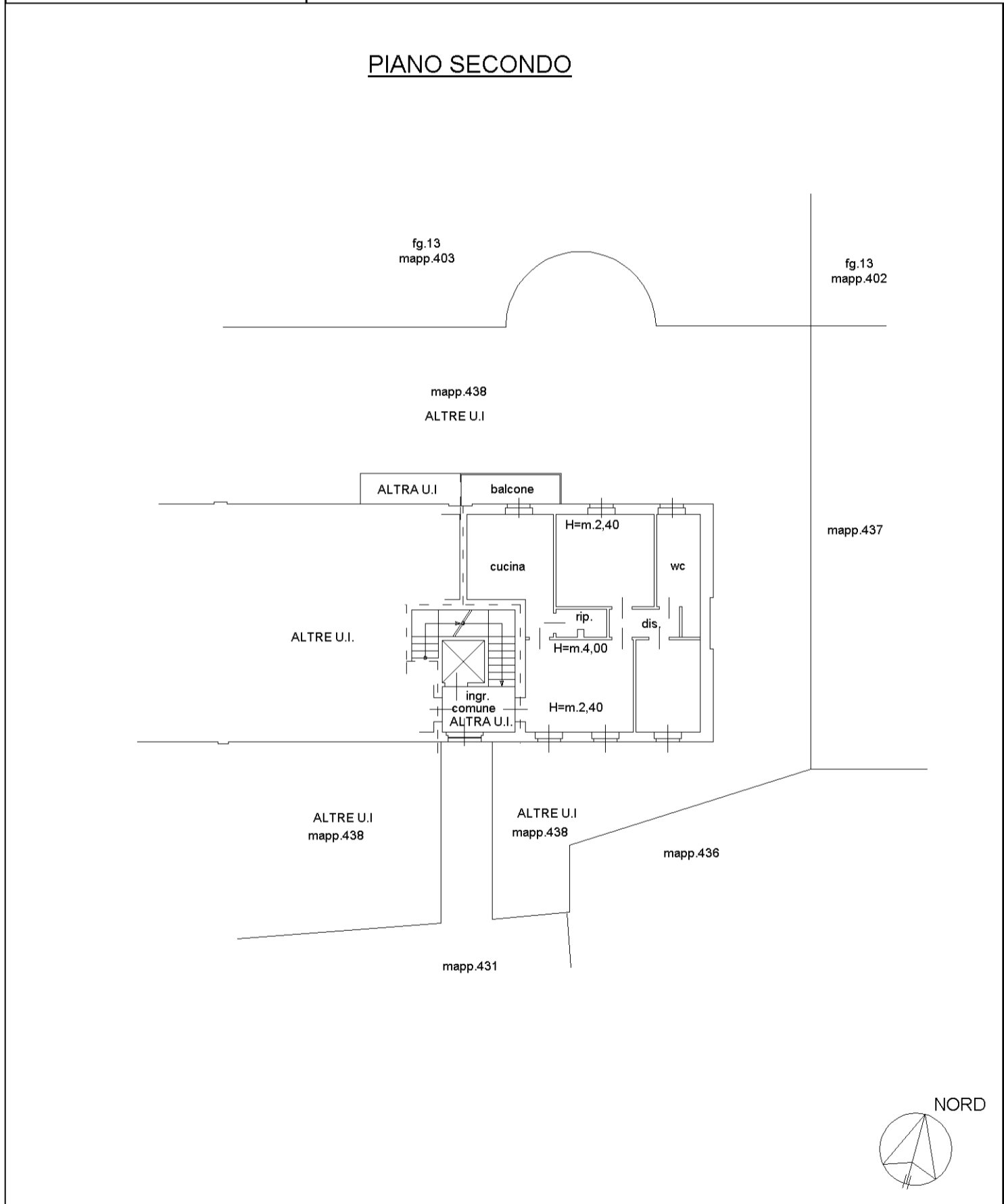
Catasto dei Fabbricati - Situazione al 31/01/2022 - Comune di CODOGNO (C816) - < Foglio: 15 - Particella: 438 - Subalterno: 722 >
CASCINA GAZZA PRIMA SNC piano: 2;

**Agenzia del Territorio
CATASTO FABBRICATI
Ufficio Provinciale di
Lodi**

Dichiarazione protocollo n. LO0006827 del 25/01/2011	
Planimetria di u.i.u. in Comune di Codogno	
Cascina Gazzina Iii	civ. SNC
Identificativi Catastali:	Compilata da: Bianchi Gianpiero
Sezione:	Iscritto all'albo: Geometri
Foglio: 15	Prov. Lodi
Particella: 438	N. 267
Subalterno: 723	

Scheda n. 1 Scala 1:200

PIANO SECONDO



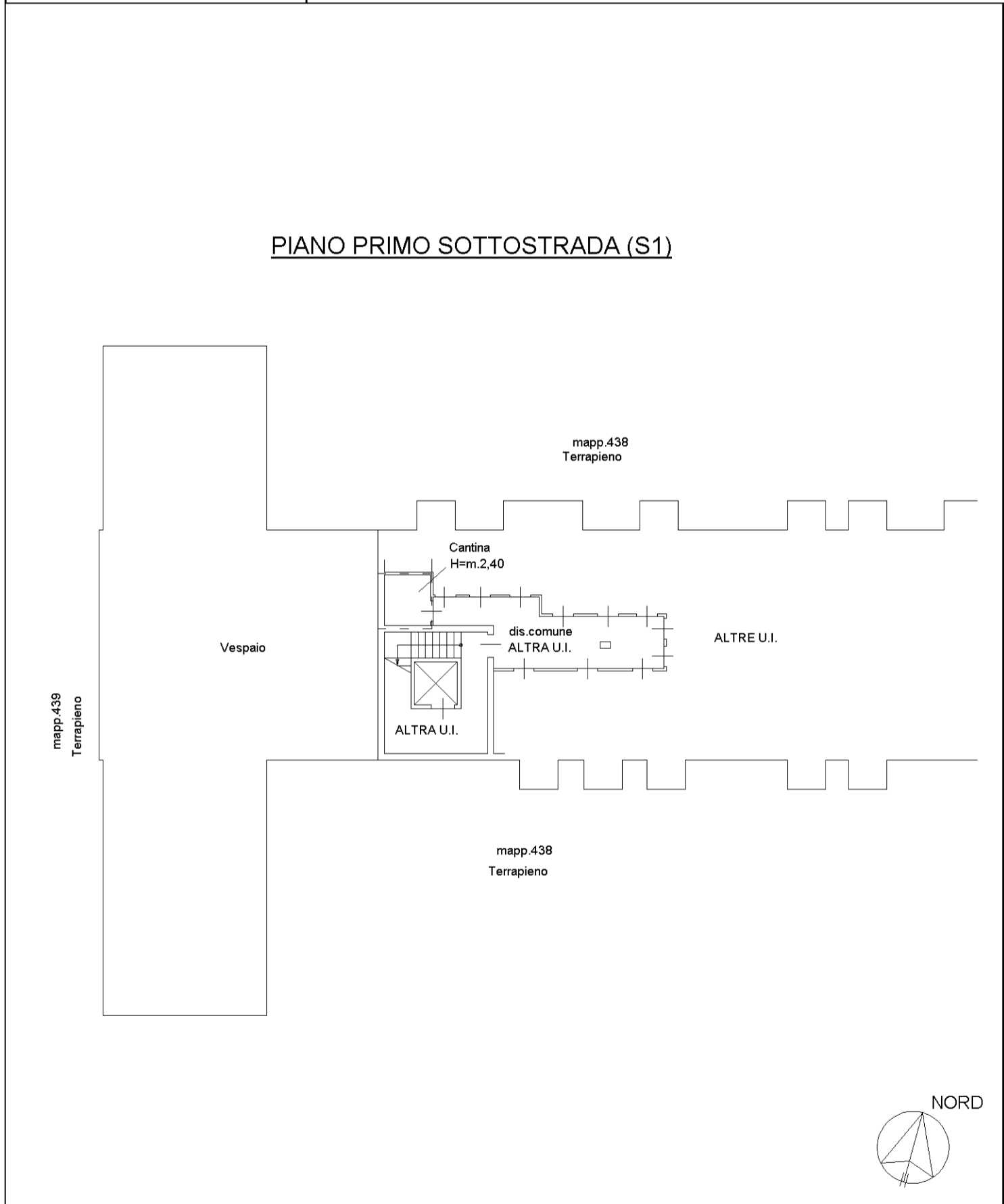
Catasto dei Fabbricati - Situazione al 01/02/2022 - Comune di CODOGNO (C816) - < Foglio: 15 - Particella: 438 - Subalterno: 723 >
CASCINA GAZZA PRIMA SNC piano: 2;

**Agenzia del Territorio
CATASTO FABBRICATI
Ufficio Provinciale di
Lodi**

Dichiarazione protocollo n. LO0006827 del 25/01/2011	
Planimetria di u.i.u. in Comune di Codogno	
Cascina Gazzina Iii	civ. SNC
Identificativi Catastali:	Compilata da: Bianchi Gianpiero
Sezione:	Iscritto all'albo: Geometri
Foglio: 15	Prov. Lodi
Particella: 438	N. 267
Subalterno: 724	

Scheda n. 1 Scala 1:200

PIANO PRIMO SOTTOSTRADA (S1)



mapa 01

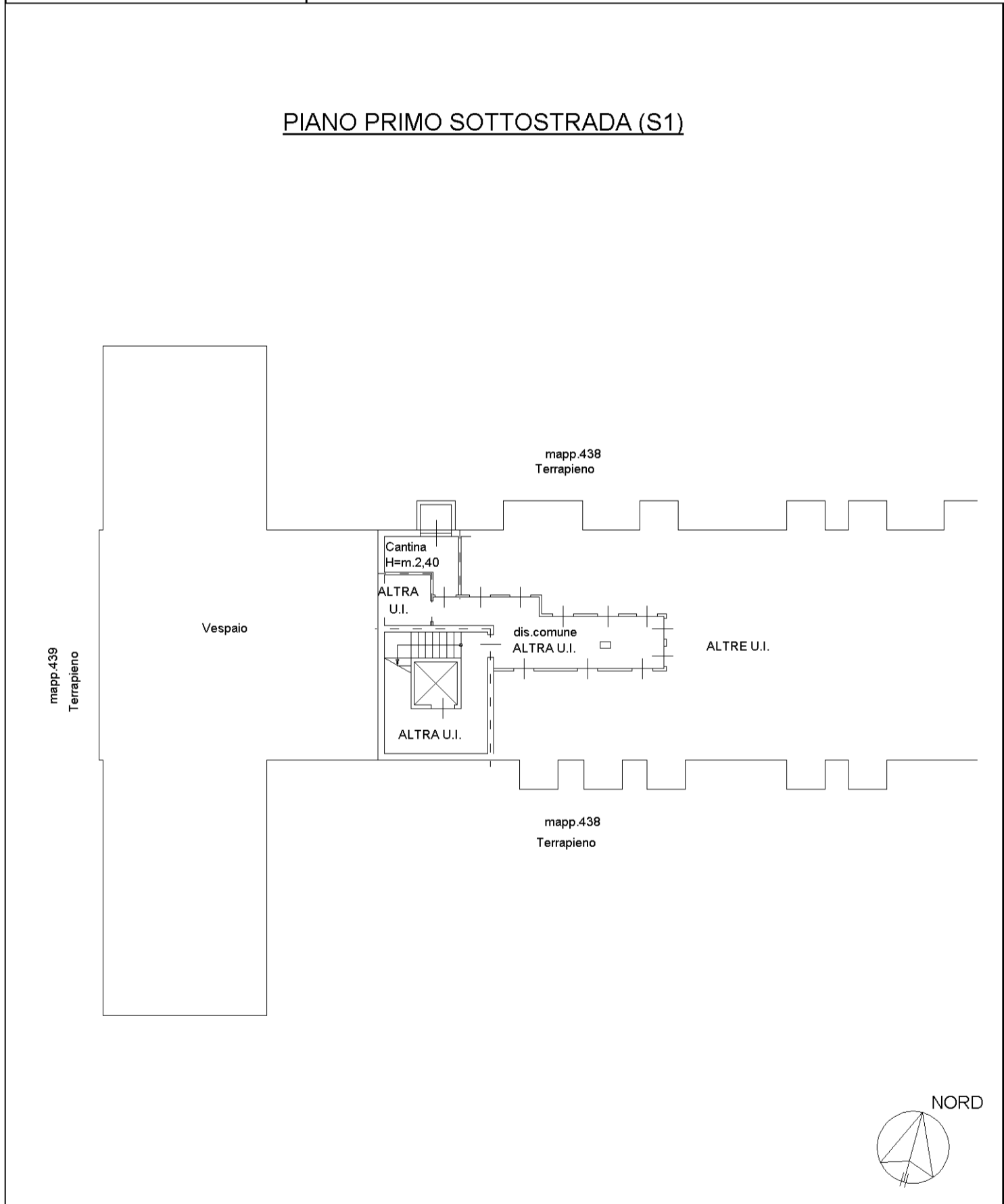
Catasto dei Fabbricati - Situazione al 01/02/2022 - Comune di CODOGNO (C816) - < Foglio: 15 - Particella: 438 - Subalterno: 724 >
CASCINA GAZZA PRIMA SNC piano: S1;

**Agenzia del Territorio
CATASTO FABBRICATI
Ufficio Provinciale di
Lodi**

Dichiarazione protocollo n. LO0006827 del 25/01/2011	
Planimetria di u.i.u. in Comune di Codogno	
Cascina Gazzina Iii	civ. SNC
Identificativi Catastali:	Compilata da: Bianchi Gianpiero
Sezione:	Iscritto all'albo: Geometri
Foglio: 15	Prov. Lodi
Particella: 438	N. 267
Subalterno: 725	

Scheda n. 1 Scala 1:200

PIANO PRIMO SOTTOSTRADA (S1)



mapa 01

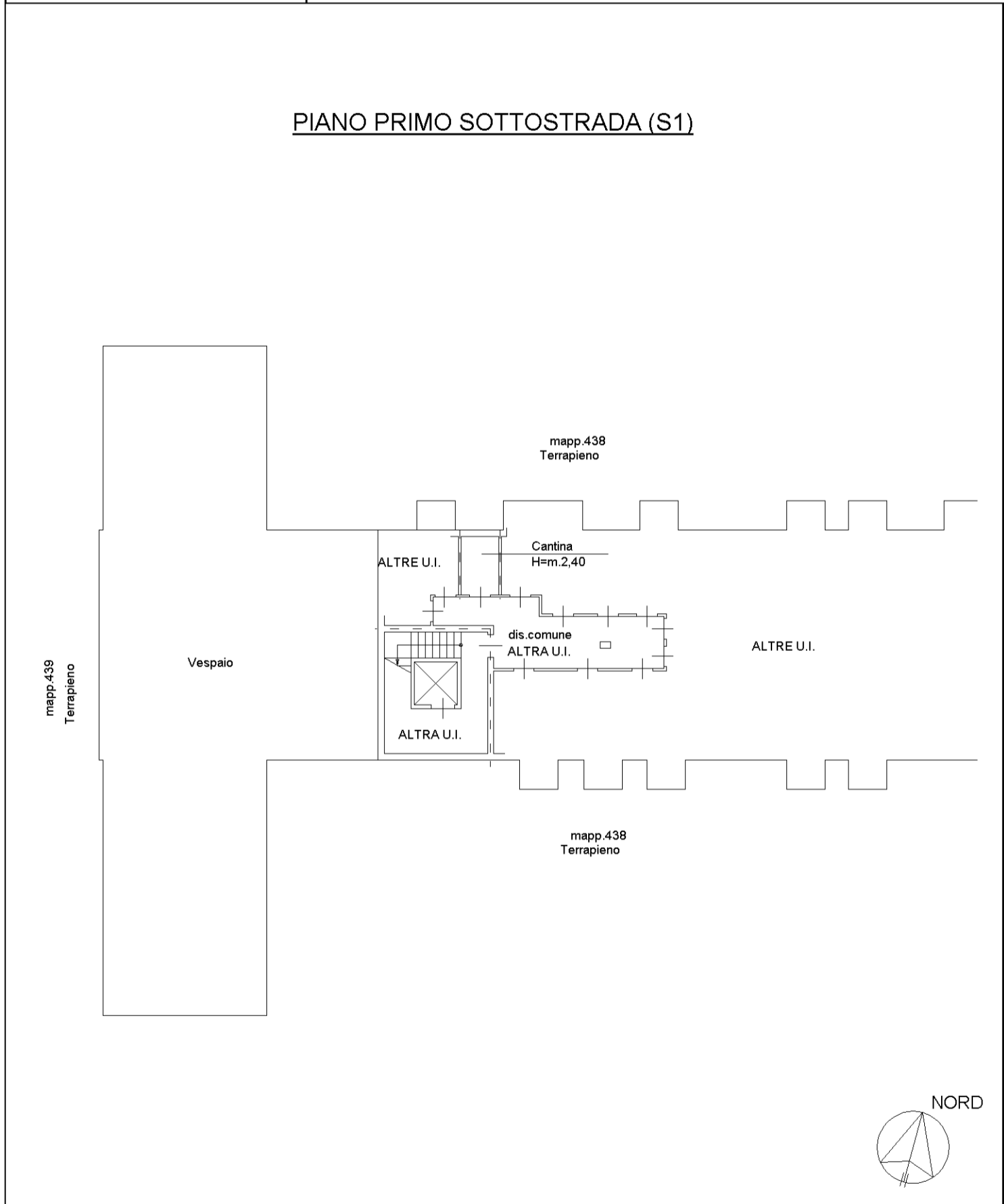
Catasto dei Fabbricati - Situazione al 01/02/2022 - Comune di CODOGNO (C816) - < Foglio: 15 - Particella: 438 - Subalterno: 725 >
CASCINA GAZZA PRIMA SNC piano: S1;

**Agenzia del Territorio
CATASTO FABBRICATI
Ufficio Provinciale di
Lodi**

Dichiarazione protocollo n. LO0006827 del 25/01/2011	
Planimetria di u.i.u. in Comune di Codogno	
Cascina Gazzina Iii	civ. SNC
Identificativi Catastali:	Compilata da: Bianchi Gianpiero
Sezione:	Iscritto all'albo: Geometri
Foglio: 15	Prov. Lodi
Particella: 438	N. 267
Subalterno: 726	

Scheda n. 1 Scala 1:200

PIANO PRIMO SOTTOSTRADA (S1)



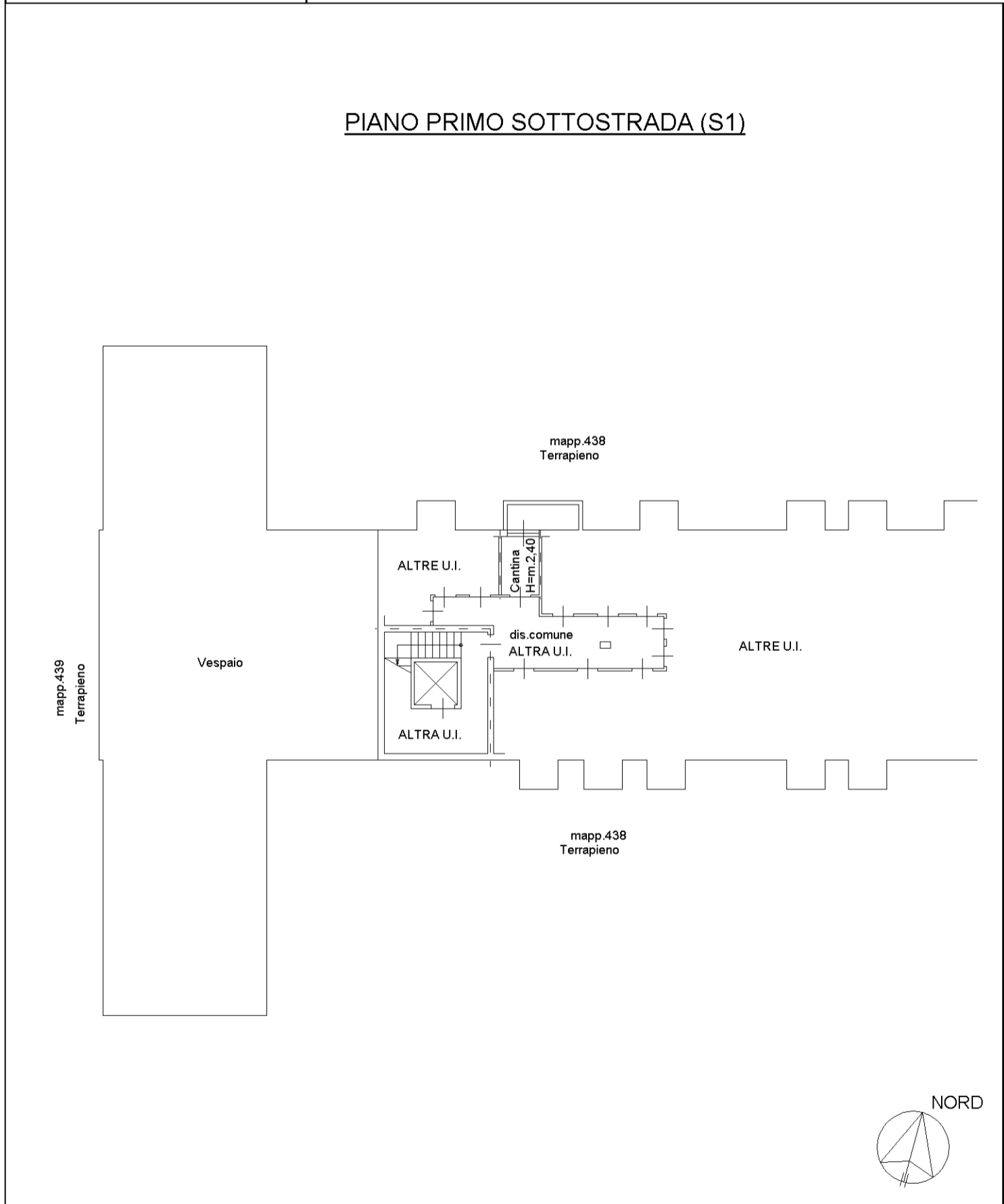
Catasto dei Fabbricati - Situazione al 01/02/2022 - Comune di CODOGNO (C816) - < Foglio: 15 - Particella: 438 - Subalterno: 726 >
CASCINA GAZZA PRIMA SNC piano: S1; mtau 01

**Agenzia del Territorio
CATASTO FABBRICATI
Ufficio Provinciale di
Lodi**

Dichiarazione protocollo n. LO0006827 del 25/01/2011	
Planimetria di u.i.u. in Comune di Codogno	
Cascina Gazzina Iii	civ. SNC
Identificativi Catastali:	Compilata da: Bianchi Gianpiero
Sezione:	Iscritto all'albo: Geometri
Foglio: 15	Prov. Lodi
Particella: 438	N. 267
Subalterno: 727	

Scheda n. 1 Scala 1:200

PIANO PRIMO SOTTOSTRADA (S1)



mapa 01

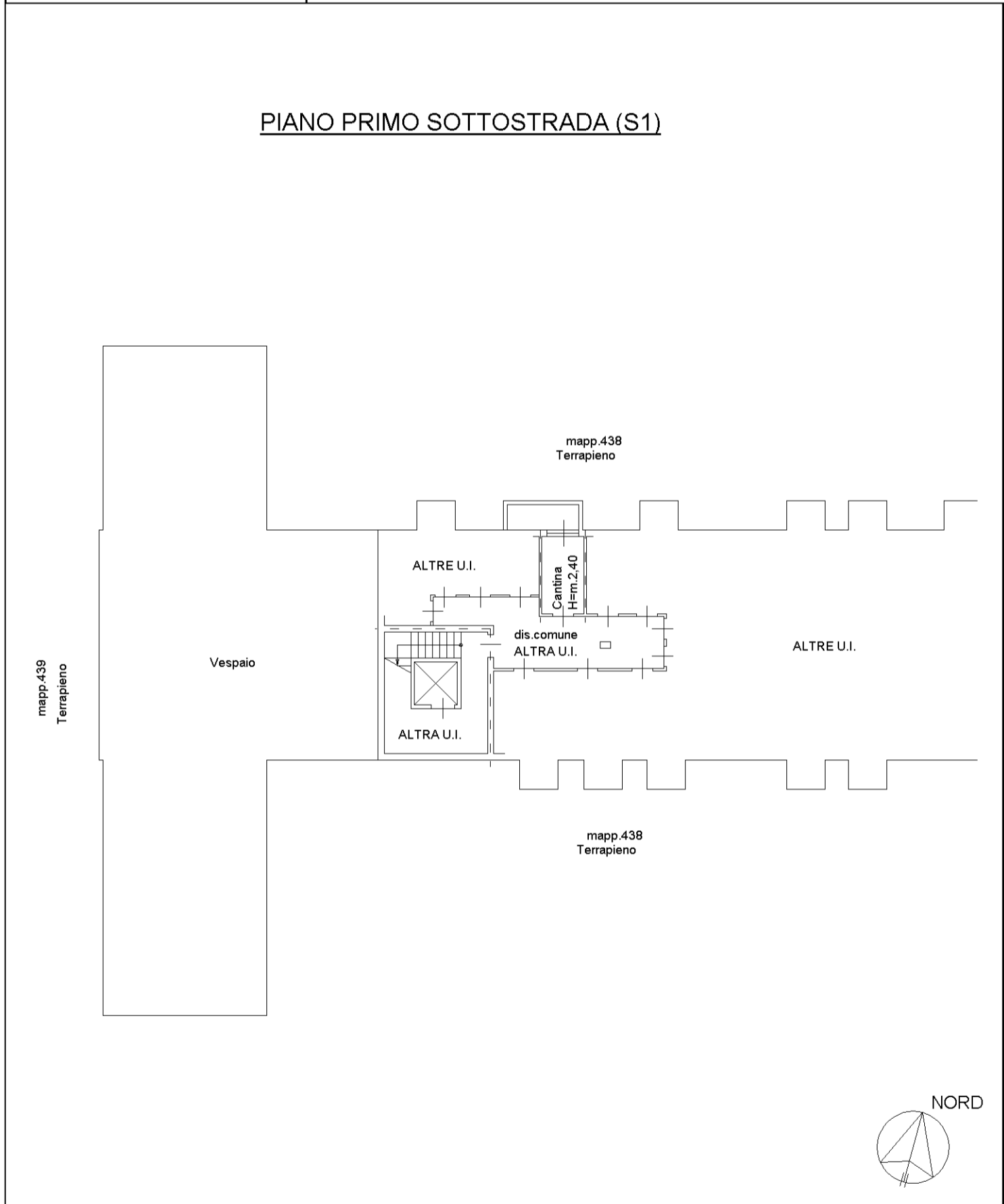
Catasto dei Fabbricati - Situazione al 01/02/2022 - Comune di CODOGNO (C816) - < Foglio: 15 - Particella: 438 - Subalterno: 727 >
CASCINA GAZZA PRIMA SNC piano: S1;

**Agenzia del Territorio
CATASTO FABBRICATI
Ufficio Provinciale di
Lodi**

Dichiarazione protocollo n. LO0006827 del 25/01/2011	
Planimetria di u.i.u. in Comune di Codogno	
Cascina Gazzina Iii	civ. SNC
Identificativi Catastali:	Compilata da: Bianchi Gianpiero
Sezione:	Iscritto all'albo: Geometri
Foglio: 15	Prov. Lodi
Particella: 438	N. 267
Subalterno: 728	

Scheda n. 1 Scala 1:200

PIANO PRIMO SOTTOSTRADA (S1)



mapa 01

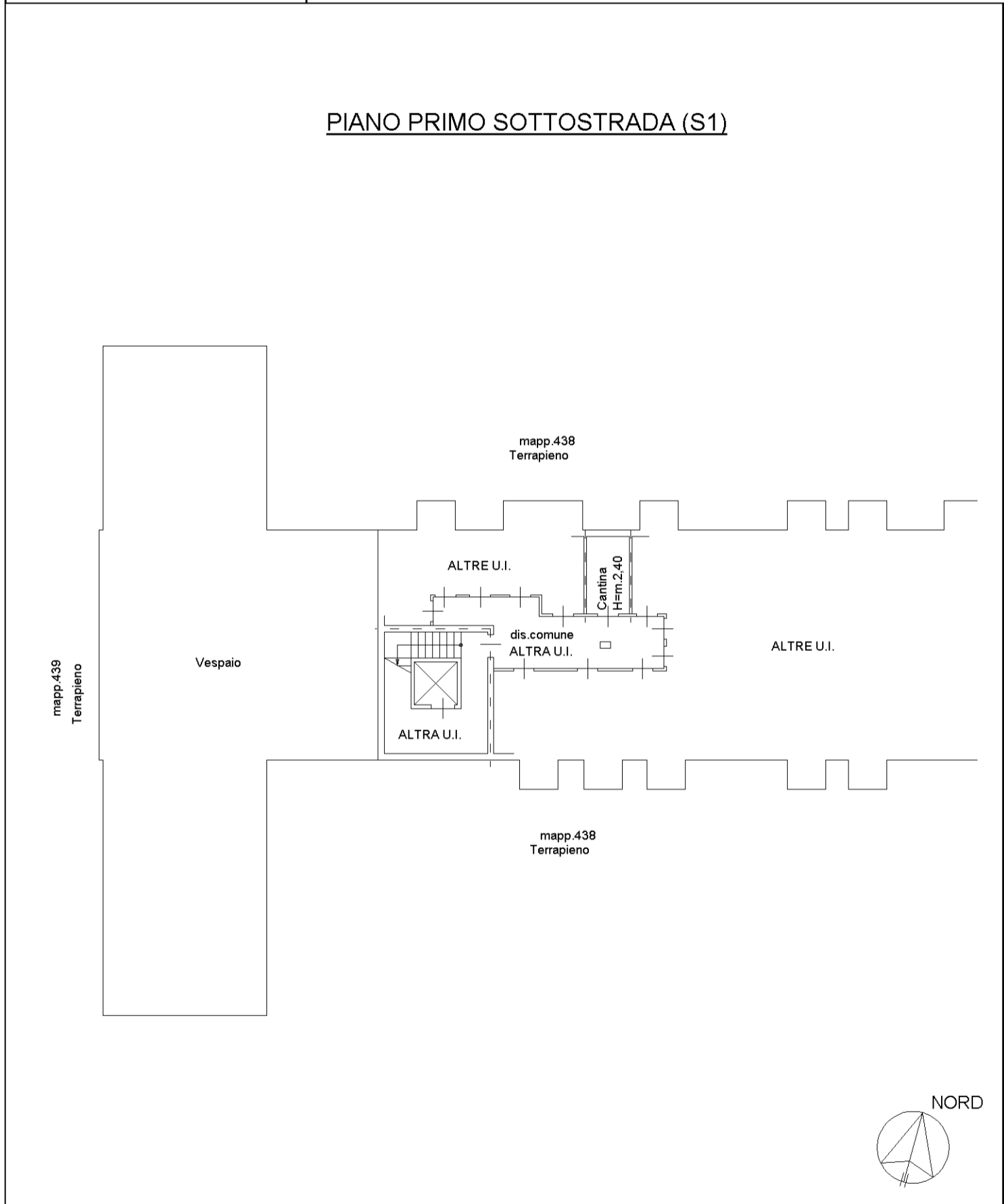
Catasto dei Fabbricati - Situazione al 01/02/2022 - Comune di CODOGNO (C816) - < Foglio: 15 - Particella: 438 - Subalterno: 728 >
CASCINA GAZZA PRIMA SNC piano: S1;

**Agenzia del Territorio
CATASTO FABBRICATI
Ufficio Provinciale di
Lodi**

Dichiarazione protocollo n. LO0006827 del 25/01/2011	
Planimetria di u.i.u. in Comune di Codogno	
Cascina Gazzina Iii	civ. SNC
Identificativi Catastali:	Compilata da: Bianchi Gianpiero
Sezione:	Iscritto all'albo: Geometri
Foglio: 15	Prov. Lodi
Particella: 438	N. 267
Subalterno: 729	

Scheda n. 1 Scala 1:200

PIANO PRIMO SOTTOSTRADA (S1)



mapa 01

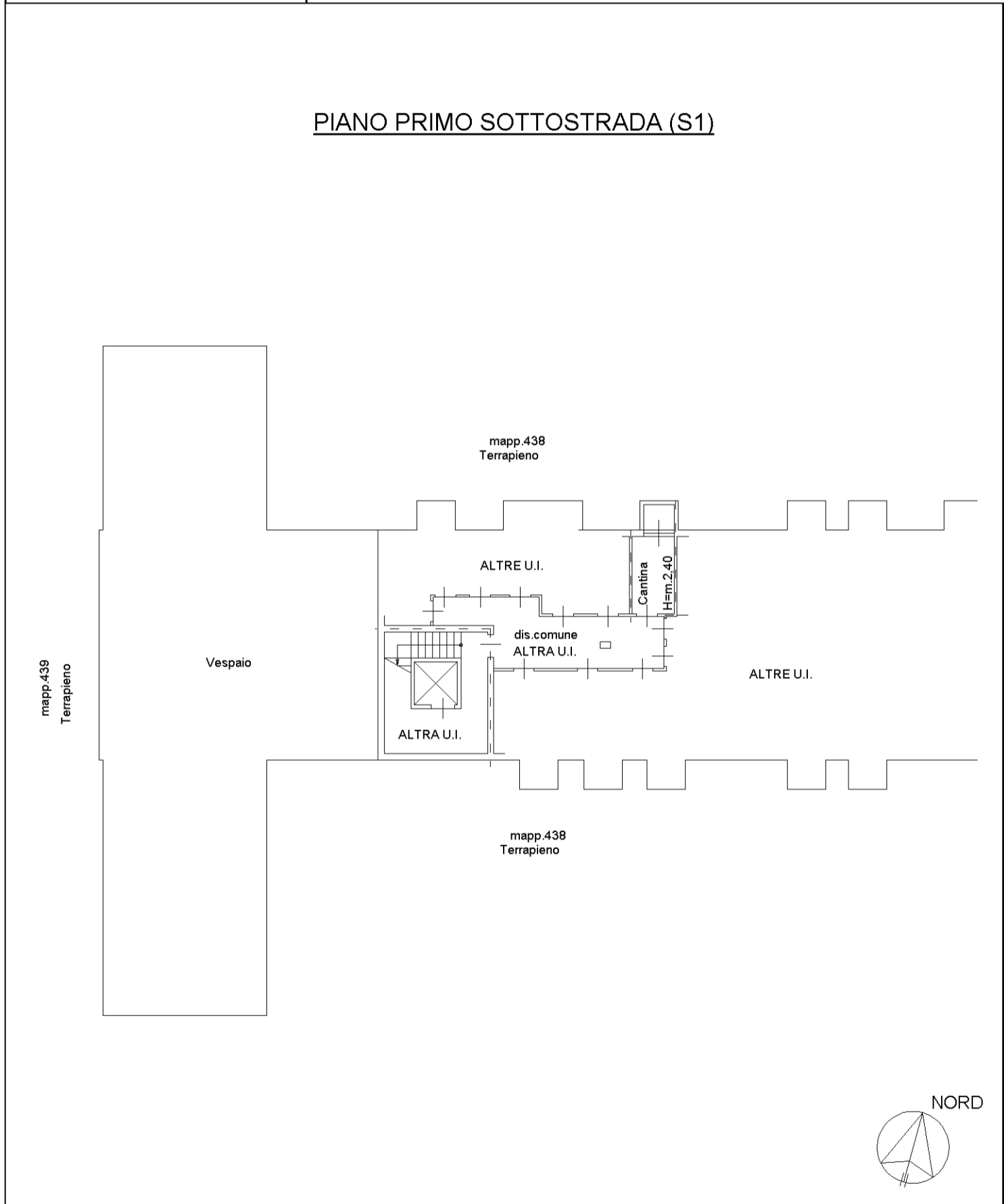
Catasto dei Fabbricati - Situazione al 01/02/2022 - Comune di CODOGNO (C816) - < Foglio: 15 - Particella: 438 - Subalterno: 729 >
CASCINA GAZZA PRIMA SNC piano: S1;

**Agenzia del Territorio
CATASTO FABBRICATI
Ufficio Provinciale di
Lodi**

Dichiarazione protocollo n. LO0006827 del 25/01/2011	
Planimetria di u.i.u. in Comune di Codogno	
Cascina Gazzina Iii	civ. SNC
Identificativi Catastali:	Compilata da: Bianchi Gianpiero
Sezione:	Iscritto all'albo: Geometri
Foglio: 15	Prov. Lodi
Particella: 438	N. 267
Subalterno: 730	

Scheda n. 1 Scala 1:200

PIANO PRIMO SOTTOSTRADA (S1)



mapa 01

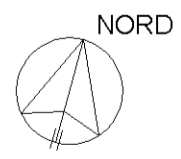
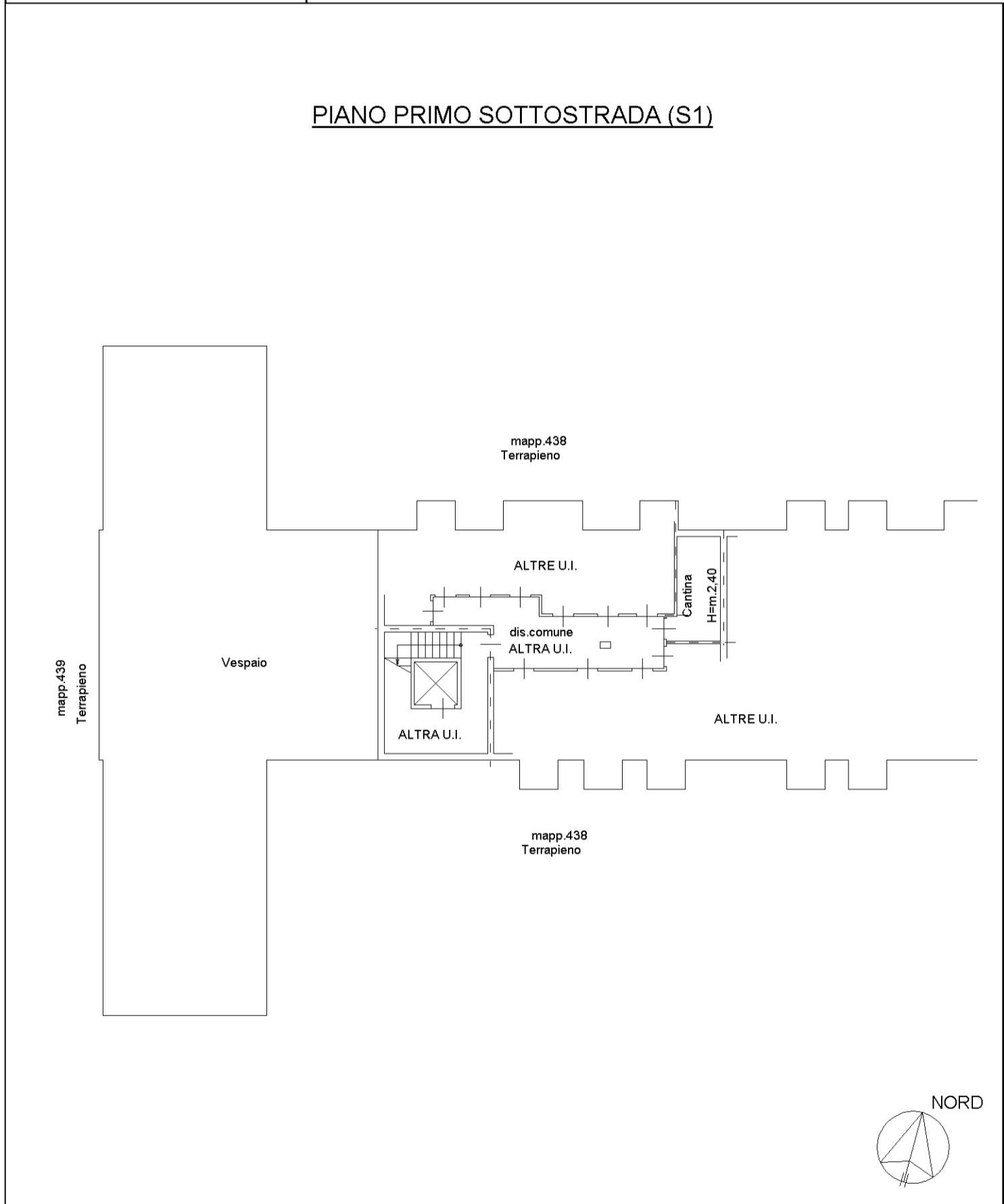
Catasto dei Fabbricati - Situazione al 01/02/2022 - Comune di CODOGNO (C816) - < Foglio: 15 - Particella: 438 - Subalterno: 730 >
CASCINA GAZZA PRIMA SNC piano: S1;

**Agenzia del Territorio
CATASTO FABBRICATI
Ufficio Provinciale di
Lodi**

Dichiarazione protocollo n. LO0006827 del 25/01/2011	
Planimetria di u.i.u. in Comune di Codogno	
Cascina Gazzina Iii	civ. SNC
Identificativi Catastali:	Compilata da: Bianchi Gianpiero
Sezione:	Iscritto all'albo: Geometri
Foglio: 15	Prov. Lodi
Particella: 438	N. 267
Subalterno: 731	

Scheda n. 1 Scala 1:200

PIANO PRIMO SOTTOSTRADA (S1)



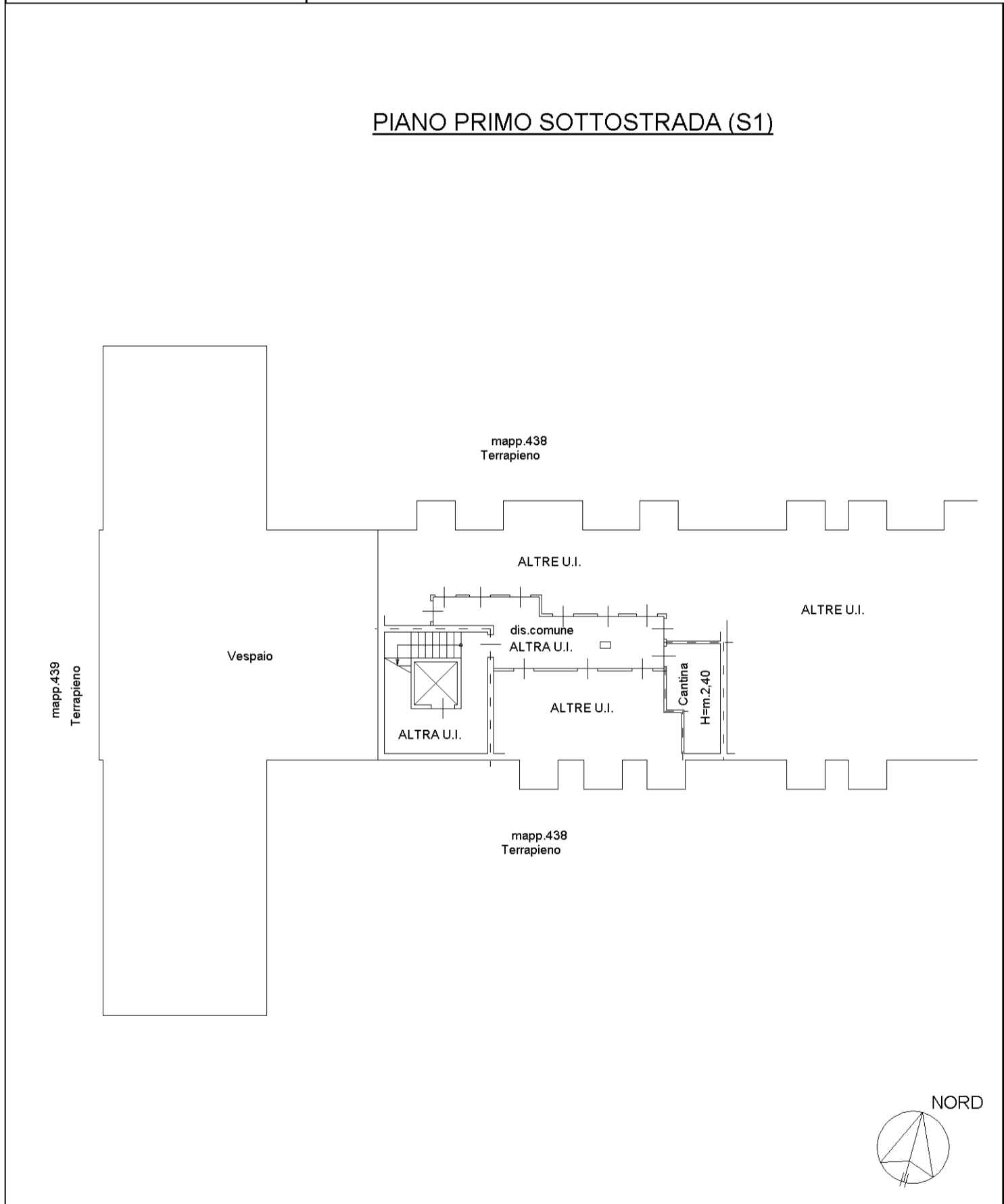
Catasto dei Fabbricati - Situazione al 01/02/2022 - Comune di CODOGNO (C816) - < Foglio: 15 - Particella: 438 - Subalterno: 731 >
CASCINA GAZZA PRIMA SNC piano: S1; map01

**Agenzia del Territorio
CATASTO FABBRICATI
Ufficio Provinciale di
Lodi**

Dichiarazione protocollo n. LO0006827 del 25/01/2011	
Planimetria di u.i.u. in Comune di Codogno	
Cascina Gazzina Iii	civ. SNC
Identificativi Catastali:	Compilata da: Bianchi Gianpiero
Sezione:	Iscritto all'albo: Geometri
Foglio: 15	Prov. Lodi
Particella: 438	N. 267
Subalterno: 732	

Scheda n. 1 Scala 1:200

PIANO PRIMO SOTTOSTRADA (S1)



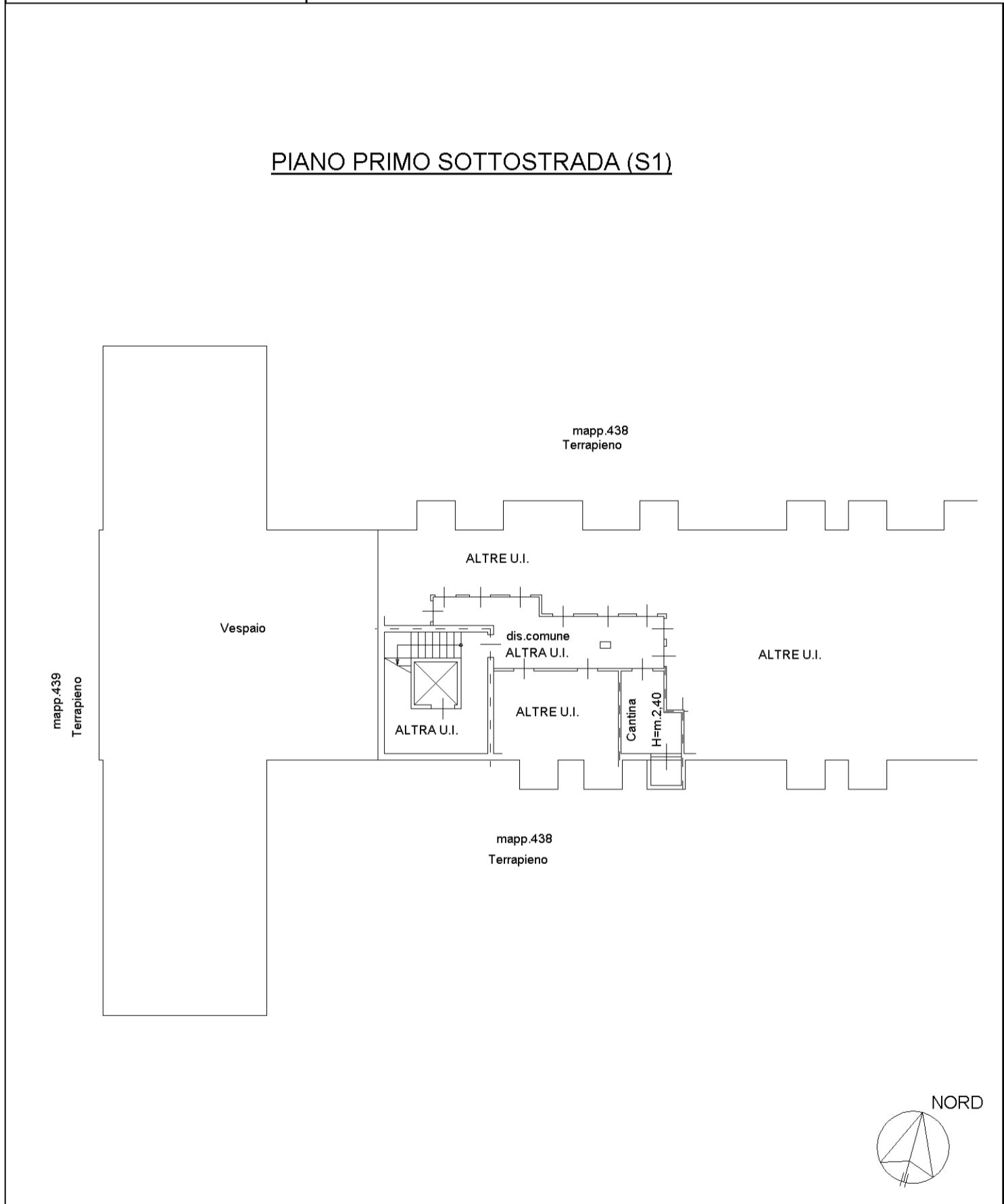
Catasto dei Fabbricati - Situazione al 01/02/2022 - Comune di CODOGNO (C816) - < Foglio: 15 - Particella: 438 - Subalterno: 732 >
CASCINA GAZZA PRIMA SNC piano: S1; map 01

**Agenzia del Territorio
CATASTO FABBRICATI
Ufficio Provinciale di
Lodi**

Dichiarazione protocollo n. LO0006827 del 25/01/2011	
Planimetria di u.i.u. in Comune di Codogno	
Cascina Gazzina Iii	civ. SNC
Identificativi Catastali:	Compilata da: Bianchi Gianpiero
Sezione:	Iscritto all'albo: Geometri
Foglio: 15	Prov. Lodi
Particella: 438	N. 267
Subalterno: 733	

Scheda n. 1 Scala 1:200

PIANO PRIMO SOTTOSTRADA (S1)



mapa 01

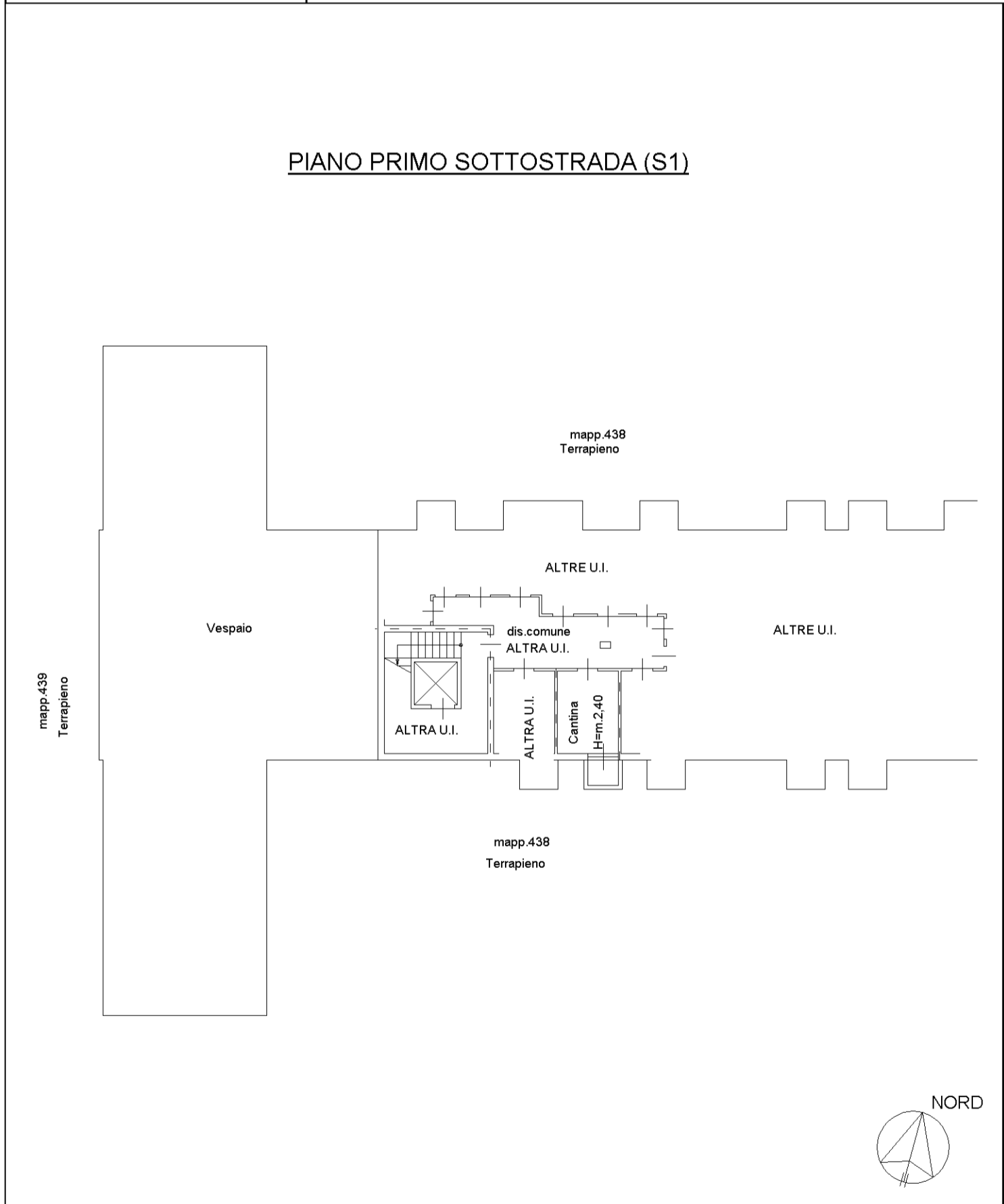
Catasto dei Fabbricati - Situazione al 01/02/2022 - Comune di CODOGNO (C816) - < Foglio: 15 - Particella: 438 - Subalterno: 733 >
CASCINA GAZZA PRIMA SNC piano: S1;

**Agenzia del Territorio
CATASTO FABBRICATI
Ufficio Provinciale di
Lodi**

Dichiarazione protocollo n. LO0006827 del 25/01/2011	
Planimetria di u.i.u. in Comune di Codogno	
Cascina Gazzina Iii	civ. SNC
Identificativi Catastali:	Compilata da: Bianchi Gianpiero
Sezione:	Iscritto all'albo: Geometri
Foglio: 15	Prov. Lodi
Particella: 438	N. 267
Subalterno: 734	

Scheda n. 1 Scala 1:200

PIANO PRIMO SOTTOSTRADA (S1)



mapa 01

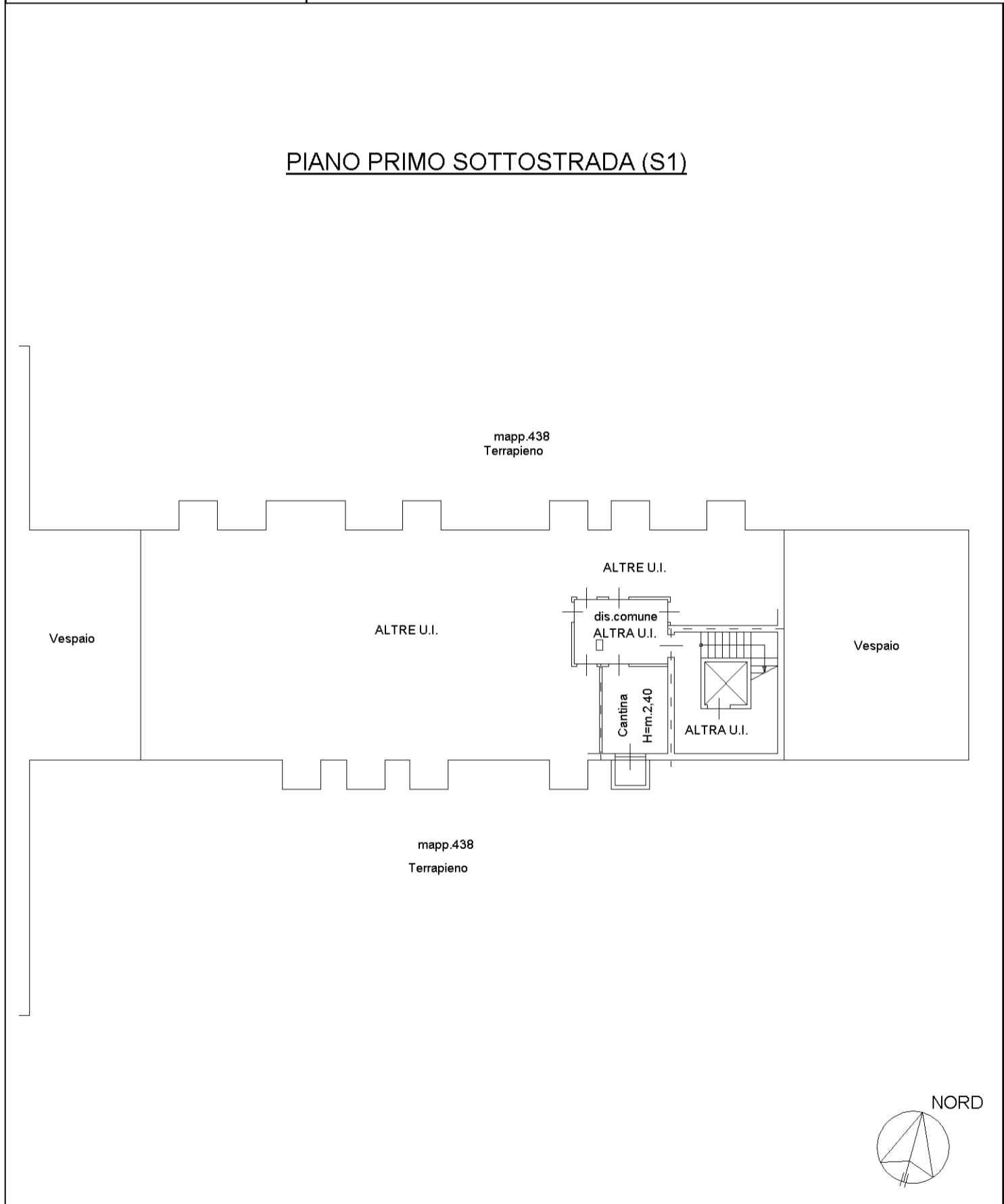
Catasto dei Fabbricati - Situazione al 01/02/2022 - Comune di CODOGNO (C816) - < Foglio: 15 - Particella: 438 - Subalterno: 734 >
CASCINA GAZZA PRIMA SNC piano: S1;

**Agenzia del Territorio
CATASTO FABBRICATI
Ufficio Provinciale di
Lodi**

Dichiarazione protocollo n. LO0006827 del 25/01/2011	
Planimetria di u.i.u. in Comune di Codogno	
Cascina Gazzina Iii	civ. SNC
Identificativi Catastali:	Compilata da: Bianchi Gianpiero
Sezione:	Iscritto all'albo: Geometri
Foglio: 15	Prov. Lodi
Particella: 438	N. 267
Subalterno: 736	

Scheda n. 1 Scala 1:200

PIANO PRIMO SOTTOSTRADA (S1)



mapa 01

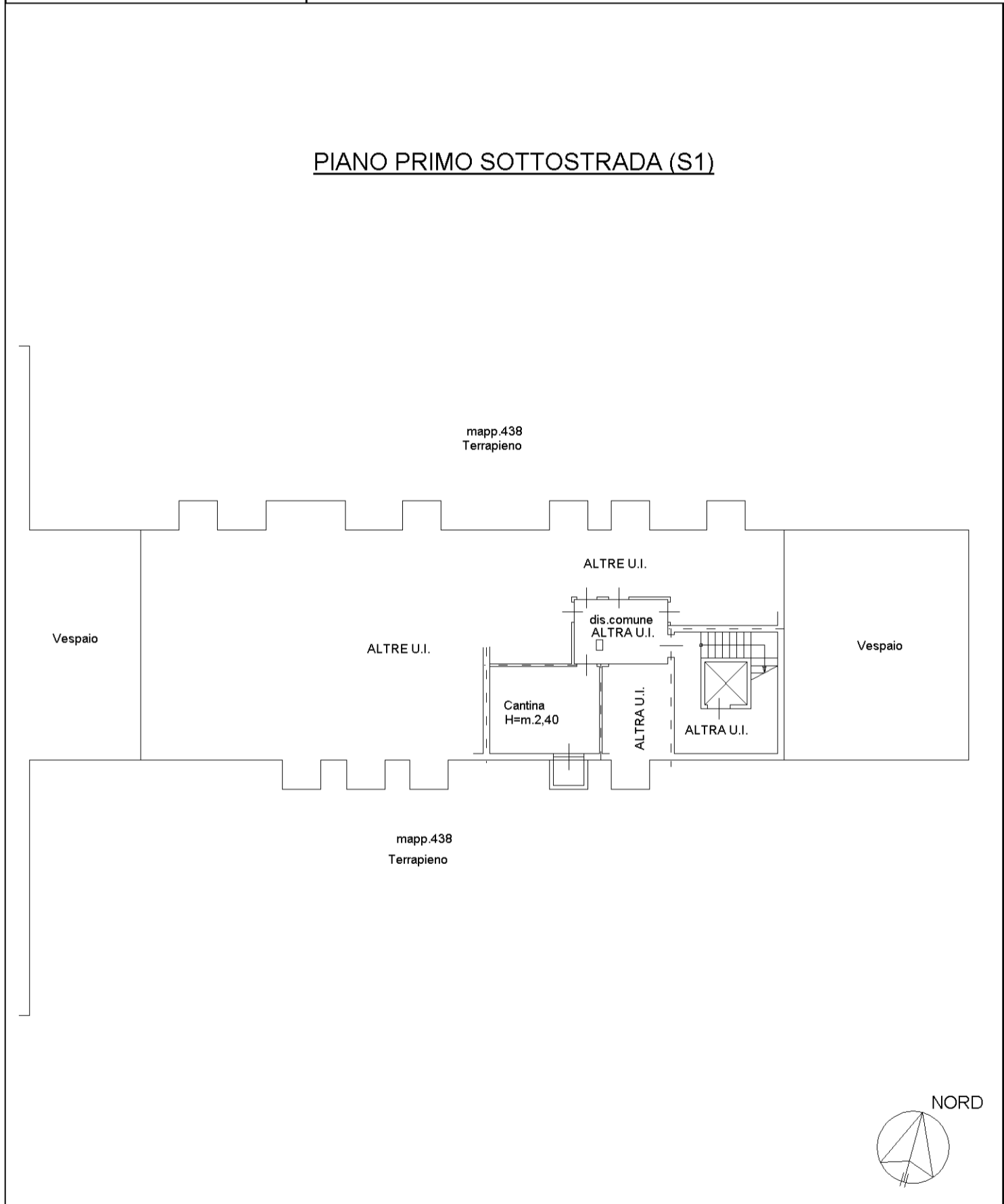
Catasto dei Fabbricati - Situazione al 01/02/2022 - Comune di CODOGNO (C816) - < Foglio: 15 - Particella: 438 - Subalterno: 736 >
CASCINA GAZZA PRIMA SNC piano: S1;

**Agenzia del Territorio
CATASTO FABBRICATI
Ufficio Provinciale di
Lodi**

Dichiarazione protocollo n. LO0006827 del 25/01/2011	
Planimetria di u.i.u. in Comune di Codogno	
Cascina Gazzina Iii	civ. SNC
Identificativi Catastali:	Compilata da: Bianchi Gianpiero
Sezione:	Iscritto all'albo: Geometri
Foglio: 15	Prov. Lodi
Particella: 438	N. 267
Subalterno: 737	

Scheda n. 1 Scala 1:200

PIANO PRIMO SOTTOSTRADA (S1)



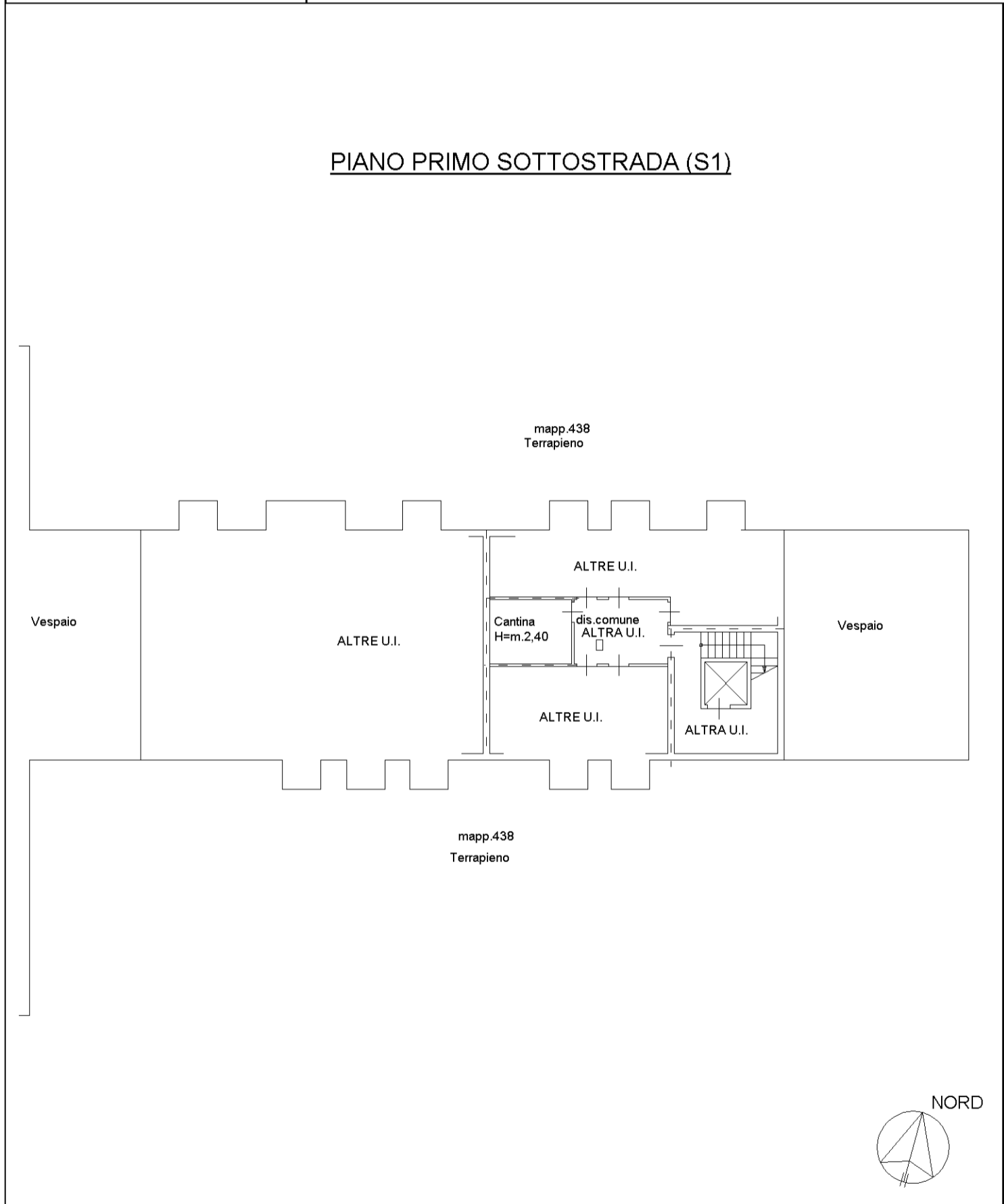
Catasto dei Fabbricati - Situazione al 01/02/2022 - Comune di CODOGNO (C816) - < Foglio: 15 - Particella: 438 - Subalterno: 737 >
CASCINA GAZZA PRIMA SNC piano: S1; m1au01

**Agenzia del Territorio
CATASTO FABBRICATI
Ufficio Provinciale di
Lodi**

Dichiarazione protocollo n. LO0006827 del 25/01/2011	
Planimetria di u.i.u. in Comune di Codogno	
Cascina Gazzina Iii	civ. SNC
Identificativi Catastali:	Compilata da: Bianchi Gianpiero
Sezione:	Iscritto all'albo: Geometri
Foglio: 15	Prov. Lodi
Particella: 438	N. 267
Subalterno: 738	

Scheda n. 1 Scala 1:200

PIANO PRIMO SOTTOSTRADA (S1)



mapaui 01

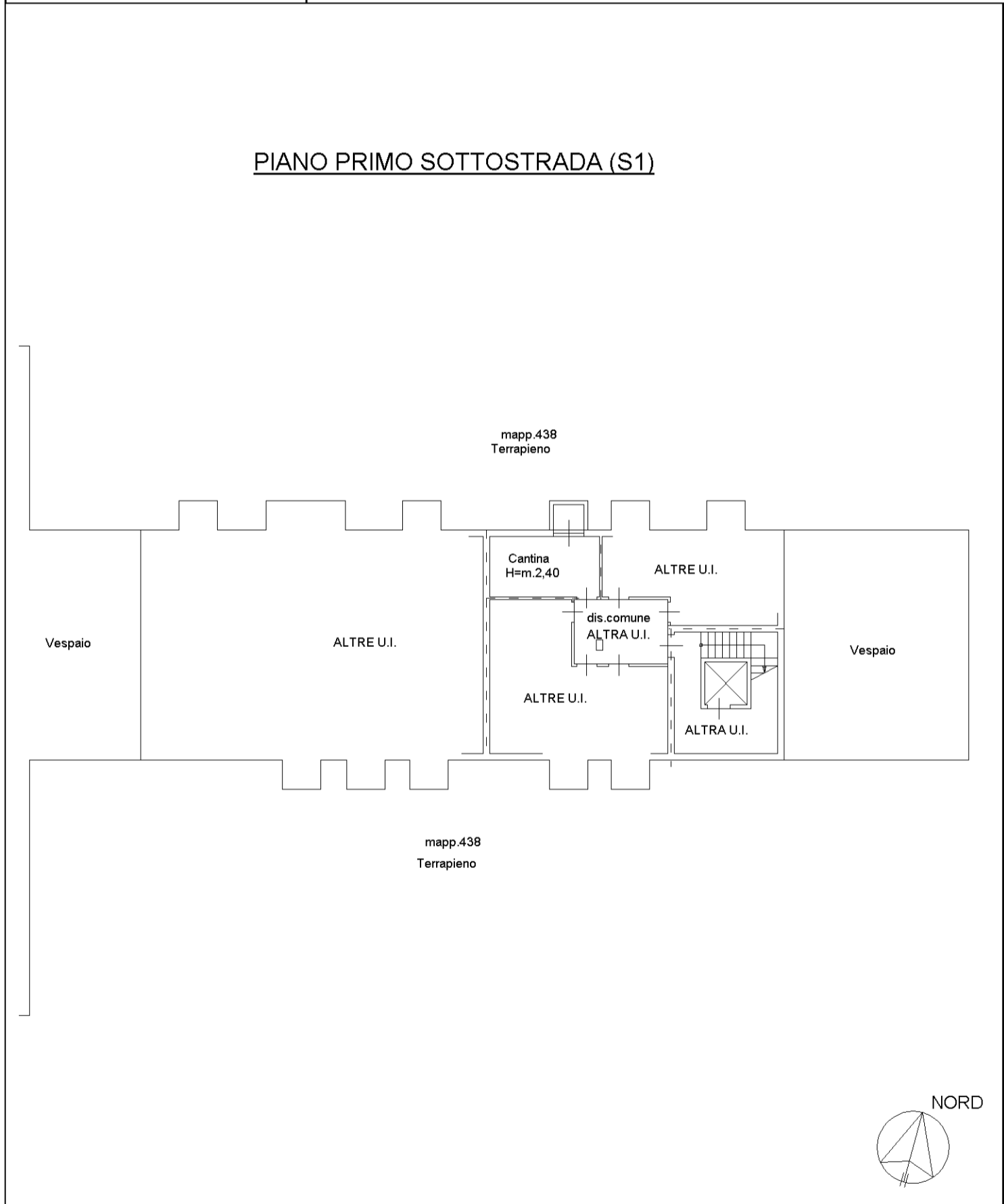
Catasto dei Fabbricati - Situazione al 01/02/2022 - Comune di CODOGNO (C816) - < Foglio: 15 - Particella: 438 - Subalterno: 738 >
CASCINA GAZZA PRIMA SNC piano: S1;

**Agenzia del Territorio
CATASTO FABBRICATI
Ufficio Provinciale di
Lodi**

Dichiarazione protocollo n. LO0006827 del 25/01/2011	
Planimetria di u.i.u. in Comune di Codogno	
Cascina Gazzina Iii	civ. SNC
Identificativi Catastali:	Compilata da: Bianchi Gianpiero
Sezione:	Iscritto all'albo: Geometri
Foglio: 15	Prov. Lodi
Particella: 438	N. 267
Subalterno: 739	

Scheda n. 1 Scala 1:200

PIANO PRIMO SOTTOSTRADA (S1)



mapa 01

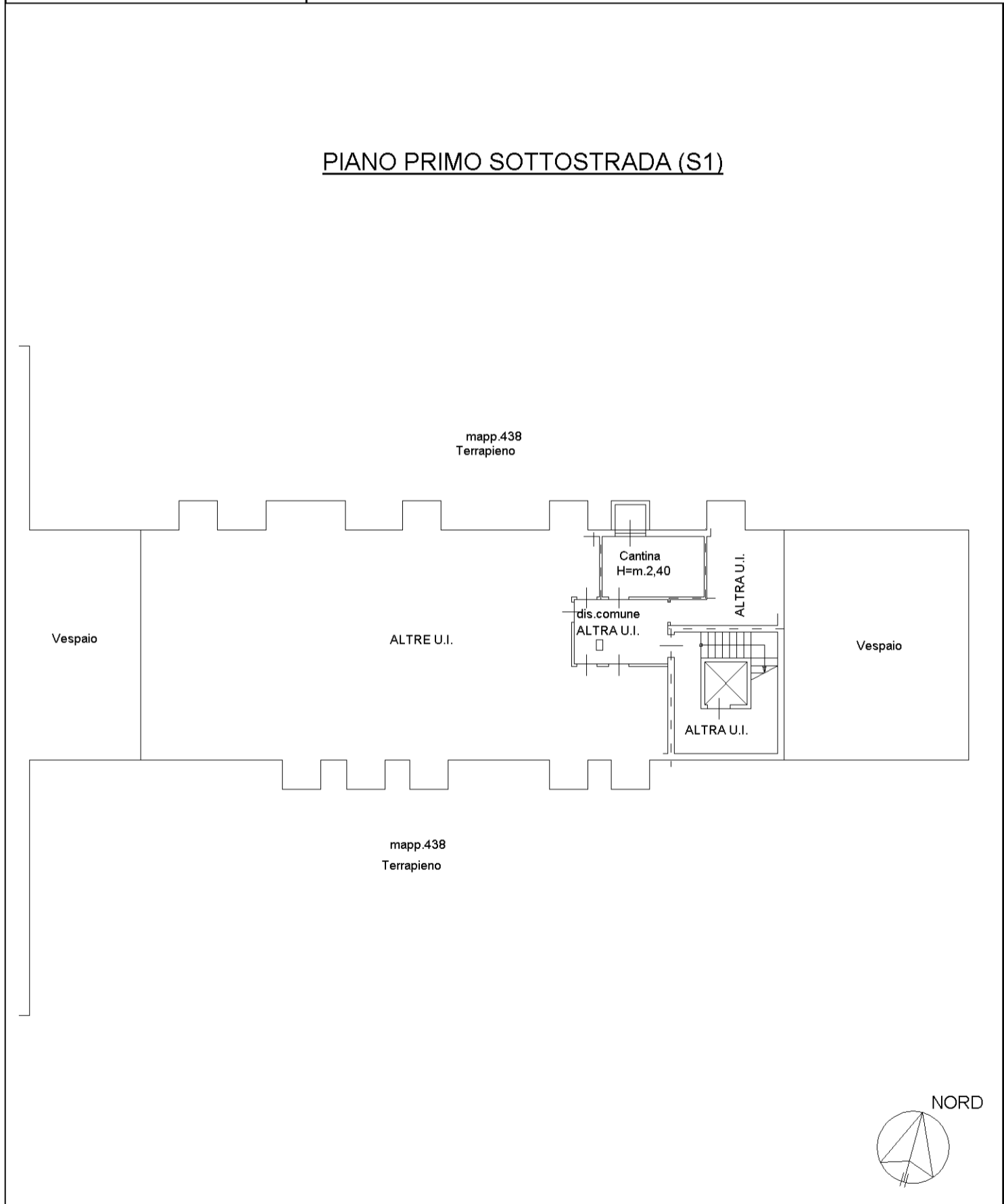
Catasto dei Fabbricati - Situazione al 01/02/2022 - Comune di CODOGNO (C816) - < Foglio: 15 - Particella: 438 - Subalterno: 739 >
CASCINA GAZZA PRIMA SNC piano: S1;

**Agenzia del Territorio
CATASTO FABBRICATI
Ufficio Provinciale di
Lodi**

Dichiarazione protocollo n. LO0006827 del 25/01/2011	
Planimetria di u.i.u. in Comune di Codogno	
Cascina Gazzina Iii	civ. SNC
Identificativi Catastali:	Compilata da: Bianchi Gianpiero
Sezione:	Iscritto all'albo: Geometri
Foglio: 15	Prov. Lodi
Particella: 438	N. 267
Subalterno: 740	

Scheda n. 1 Scala 1:200

PIANO PRIMO SOTTOSTRADA (S1)



mapa 01

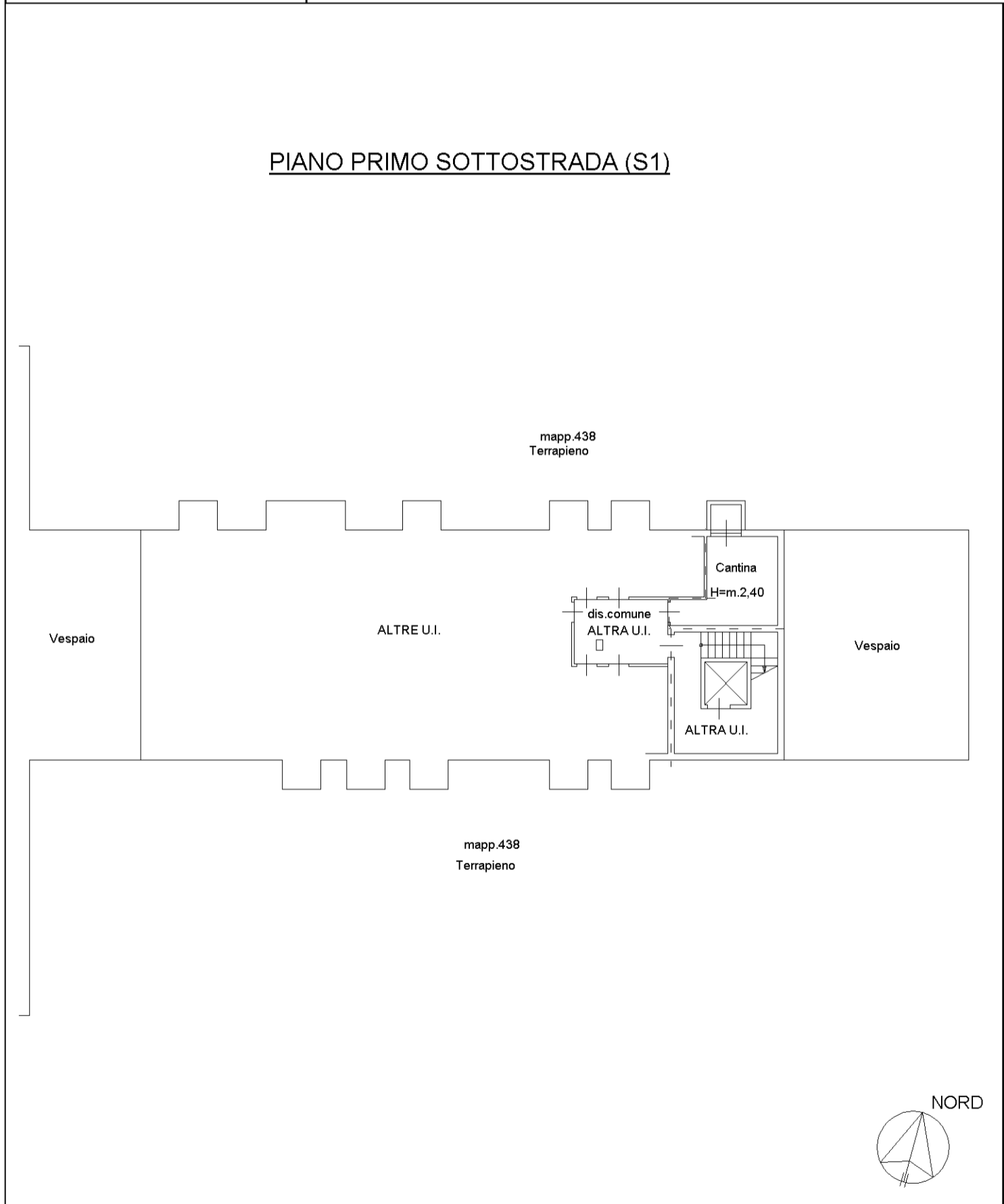
Catasto dei Fabbricati - Situazione al 01/02/2022 - Comune di CODOGNO (C816) - < Foglio: 15 - Particella: 438 - Subalterno: 740 >
CASCINA GAZZA PRIMA SNC piano: S1;

**Agenzia del Territorio
CATASTO FABBRICATI
Ufficio Provinciale di
Lodi**

Dichiarazione protocollo n. LO0006827 del 25/01/2011	
Planimetria di u.i.u. in Comune di Codogno	
Cascina Gazzina Iii	civ. SNC
Identificativi Catastali:	Compilata da: Bianchi Gianpiero
Sezione:	Iscritto all'albo: Geometri
Foglio: 15	Prov. Lodi
Particella: 438	N. 267
Subalterno: 741	

Scheda n. 1 Scala 1:200

PIANO PRIMO SOTTOSTRADA (S1)



mapa 01

Catasto dei Fabbricati - Situazione al 01/02/2022 - Comune di CODOGNO (C816) - < Foglio: 15 - Particella: 438 - Subalterno: 741 >
CASCINA GAZZA PRIMA SNC piano: S1;

TRIBUNALE di LODI

Procedura Fallimentare n. 58/2019

Corpo C

Schede catastali (mappale 437)

Agenzia del Territorio
CATASTO FABBRICATI
Ufficio provinciale di
Lodi

Scala 1:200

Dichiarazione protocollo n. L00006827 del 25/01/2011
Planimetria di u.i.u. in Comune di Codogno
Cascina Gazzina Iii

civ. SNC

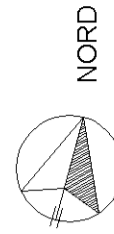
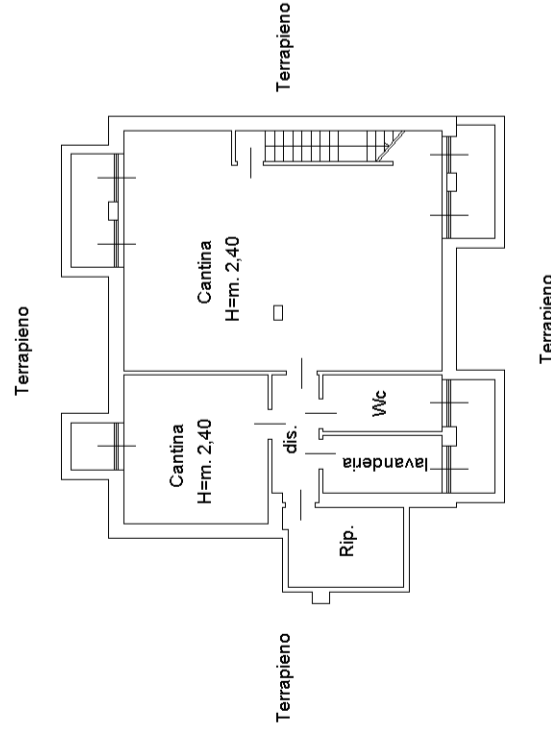
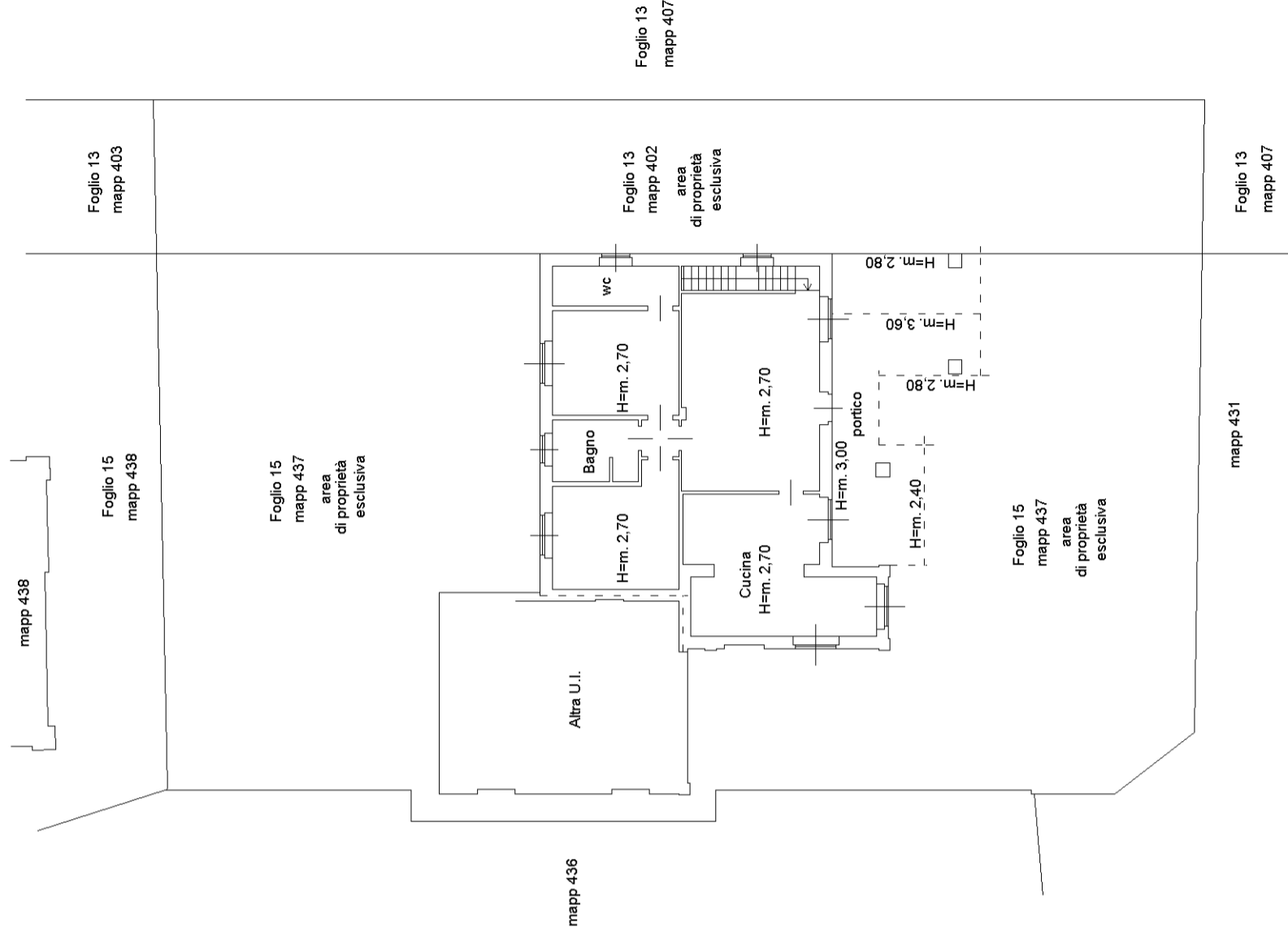
Identificativi Catastali:
Sezione:
Foglio: 15
Particella: 437
Subalterno: 701

Compilata da:
Bianchi Gianpiero
Iscritto all'albo:
Geometri
Prov. Lodi

N. 267

PIANO TERRA

PIANO PRIMO SOTTOSTRADA (S1)

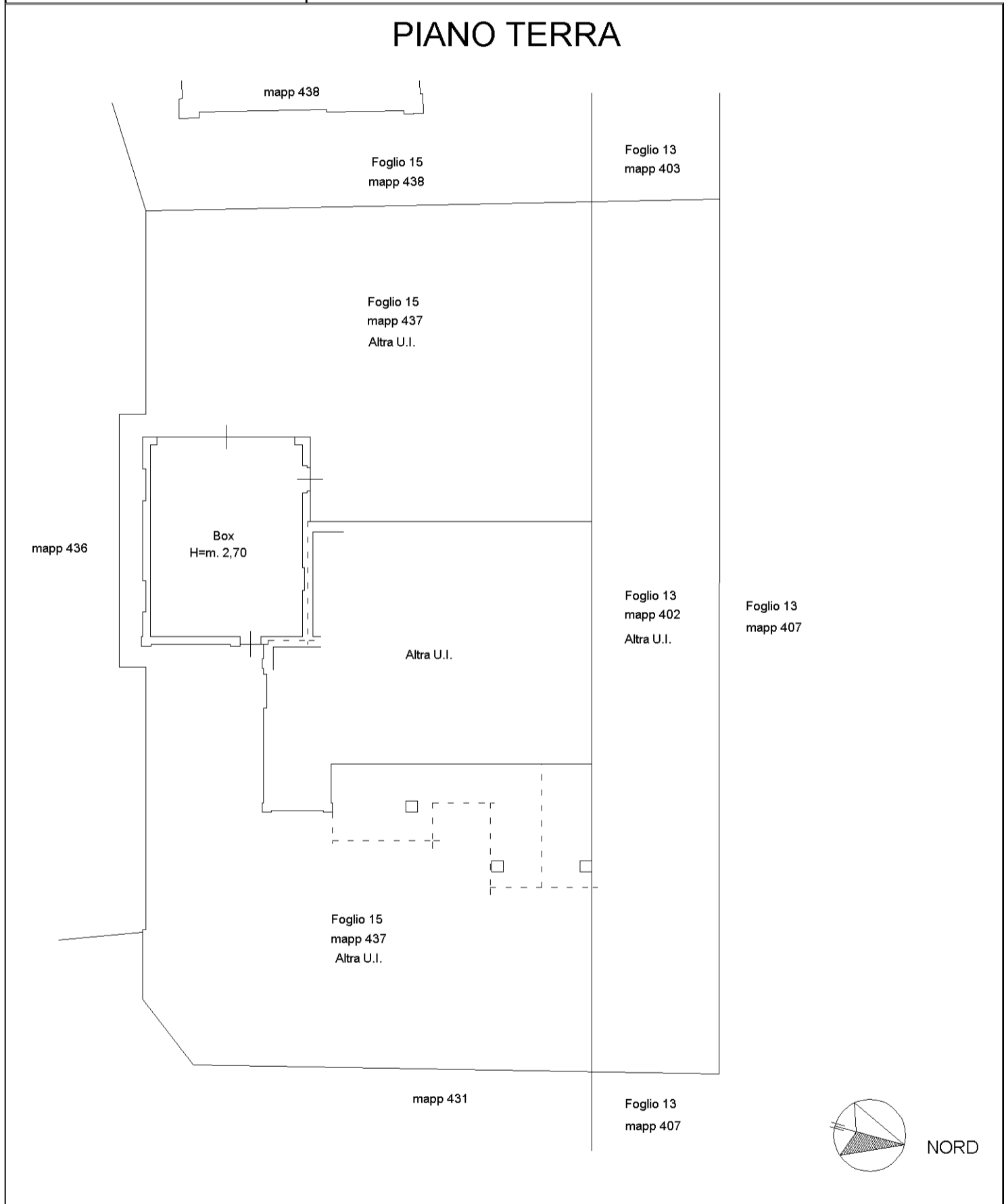


**Agenzia del Territorio
CATASTO FABBRICATI
Ufficio Provinciale di
Lodi**

Dichiarazione protocollo n. LO0006827 del 25/01/2011	
Planimetria di u.i.u. in Comune di Codogno	
Cascina Gazzina Iii	civ. SNC
Identificativi Catastali:	Compilata da: Bianchi Gianpiero
Sezione:	Iscritto all'albo: Geometri
Foglio: 15	Prov. Lodi
Particella: 437	N. 267
Subalterno: 702	

Scheda n. 1 Scala 1:200

PIANO TERRA



mapa 01

Catasto dei Fabbricati - Situazione al 31/01/2022 - Comune di CODOGNO (C816) - < Foglio: 15 - Particella: 437 - Subalterno: 702 >
CASCINA GAZZA PRIMA SNC piano: T;

TRIBUNALE di LODI

Procedura Fallimentare n. 58/2019

Corpo D

Schede catastali (mappale 435 - 436)

Agenzia del Territorio
CATASTO FABBRICATI
Ufficio provinciale di
Lodi

Dichiarazione protocollo n. L00006827 del 25/01/2011
Planimetria di u.i.u. in Comune di Codogno
Cascina Gazzina Iii

Scala 1: 200

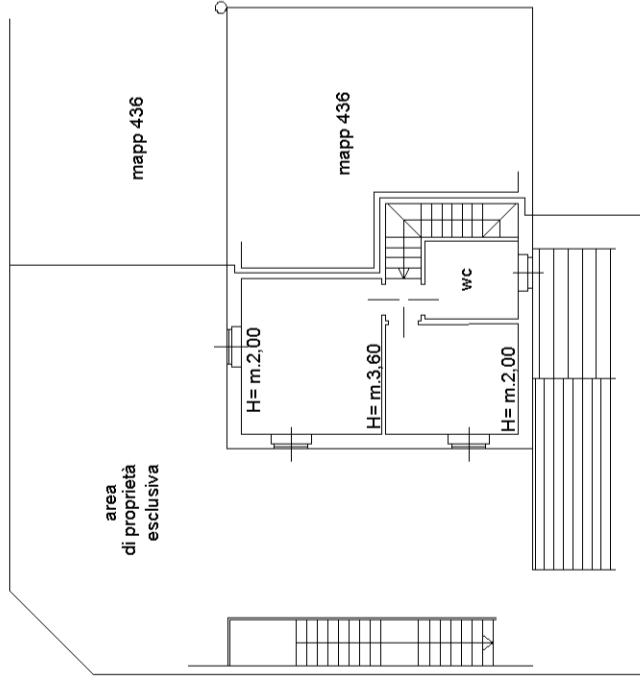
civ. SNC

Identificativi Catastali:
Sezione:
Foglio: 15
Particella: 435
Subalterno: 701

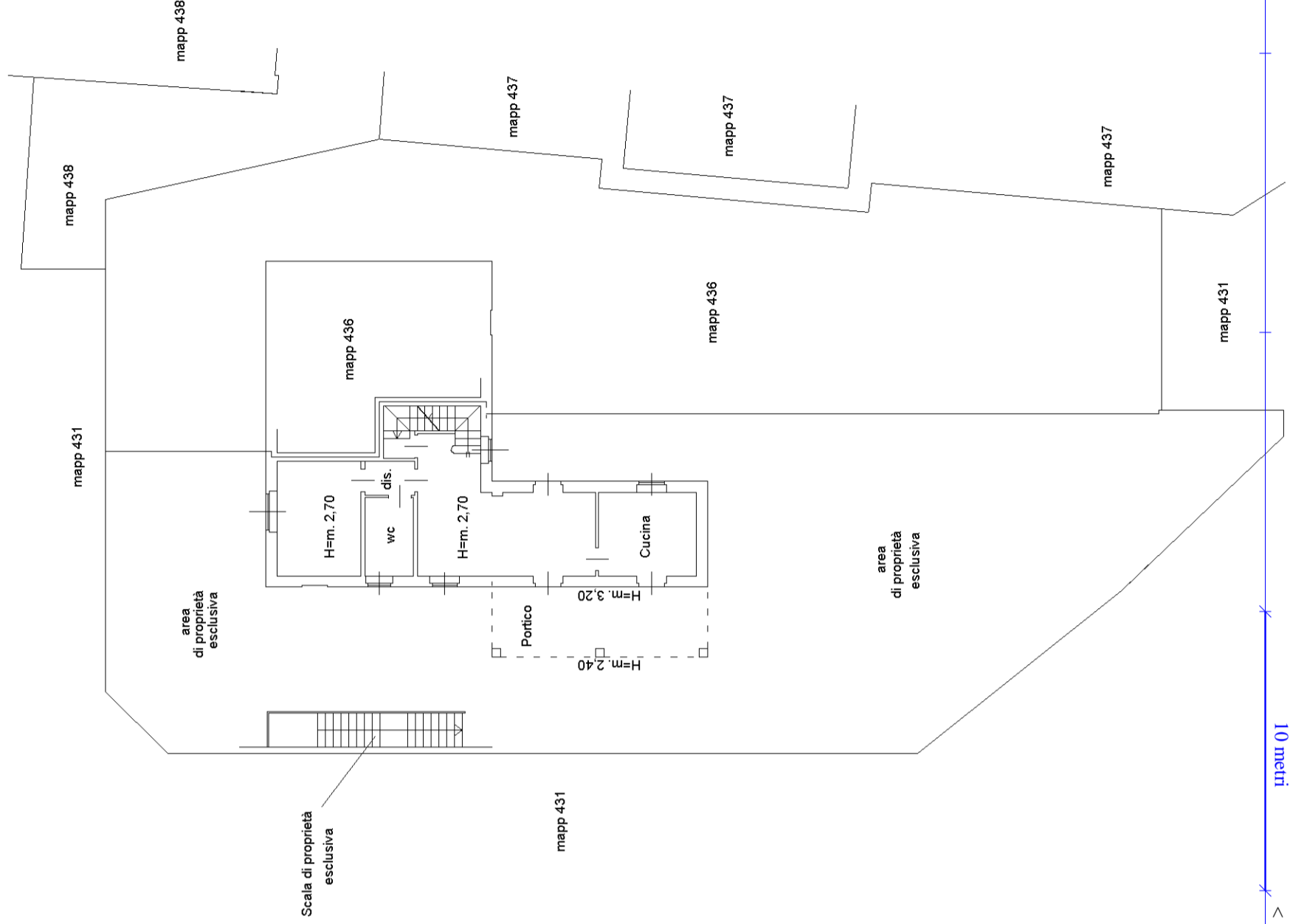
Compilata da:
Bianchi Gianpiero
Iscritto all'albo:
Geometri
Prov. Lodi

N. 267

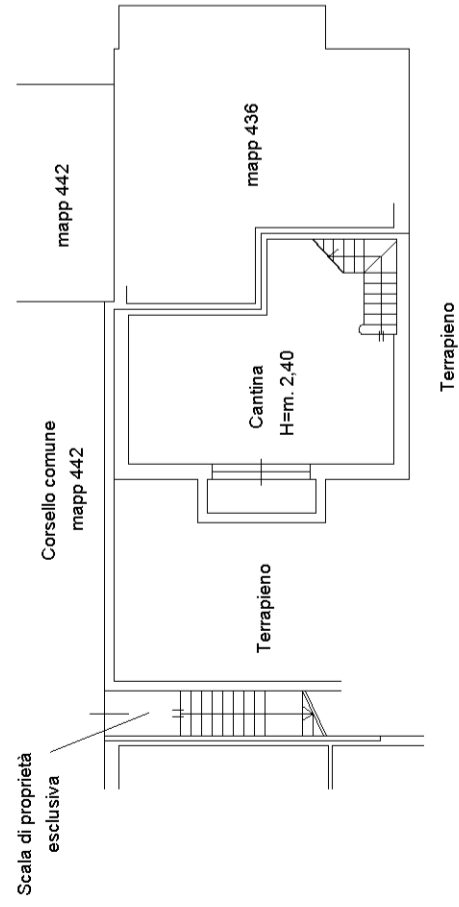
PIANO PRIMO



PIANO TERRA



PIANO PRIMO SOTTOSTRADA (S1)



Agenzia del Territorio
CATASTO FABBRICATI
Ufficio provinciale di
Lodi

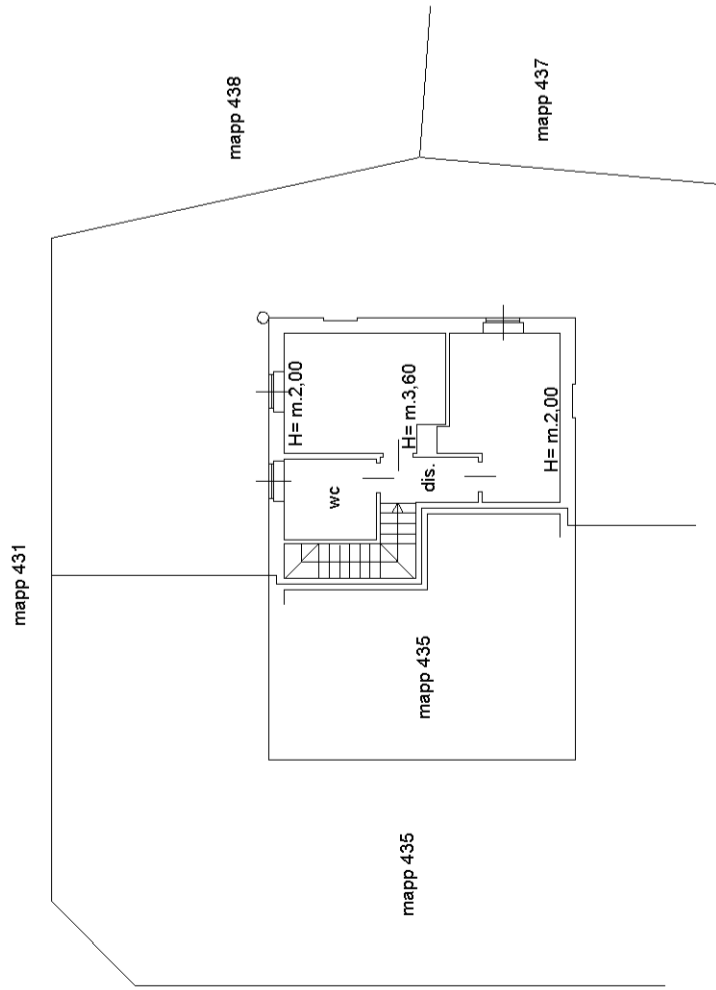
Scala 1: 200

Dichiarazione protocollo n. L00006827 del 25/01/2011
Planimetria di u.i.u. in Comune di Codogno
Cascina Gazzina Iii
civ. SNC

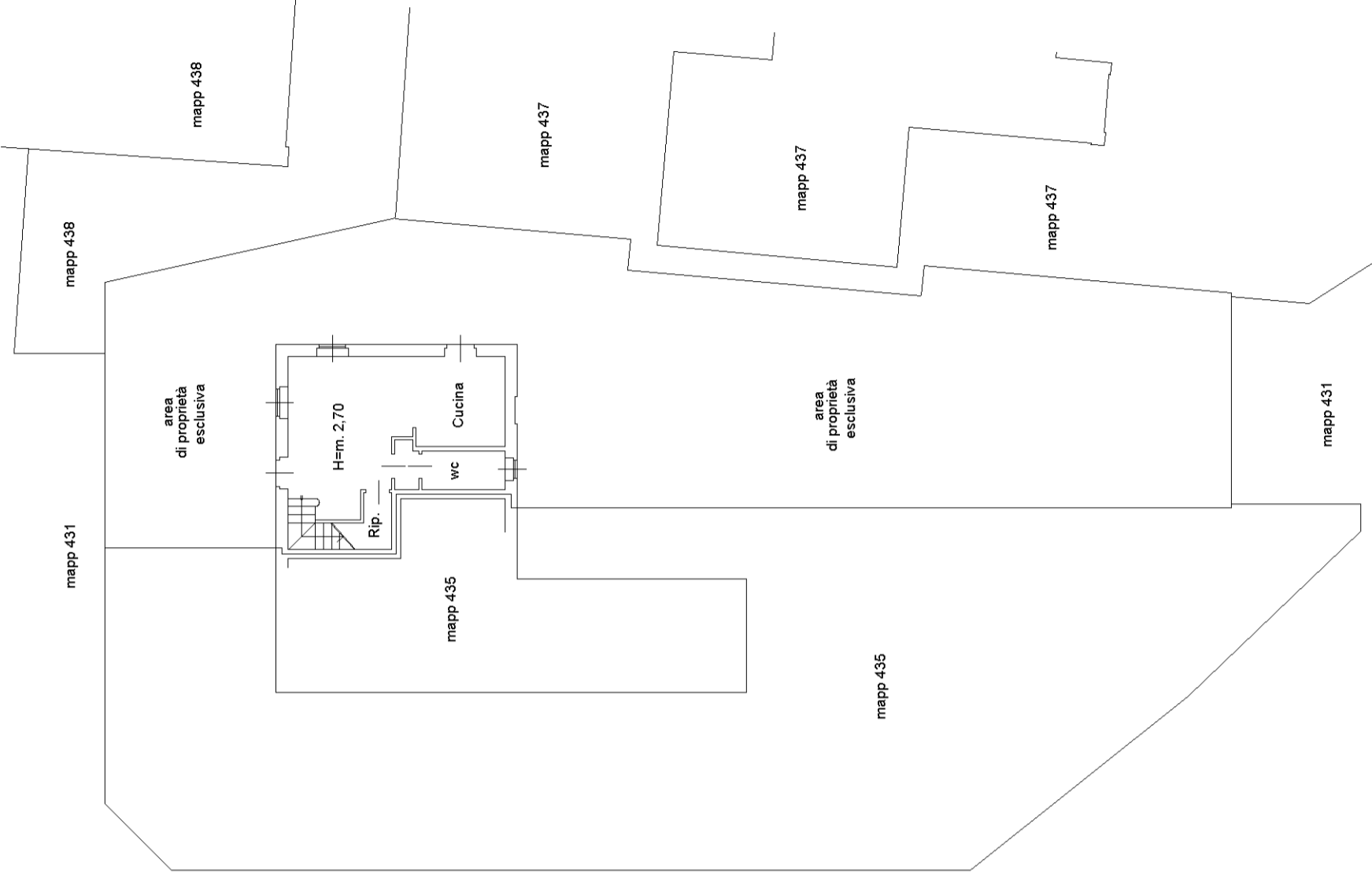
Identificativi Catastali:
Sezione: Foglio: 15
Particella: 436
Subalterno: 701

Compilata da:
Bianchi Gianpiero
Iscritto all'albo:
Geometri
Prov. Lodi
N. 267

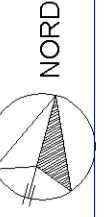
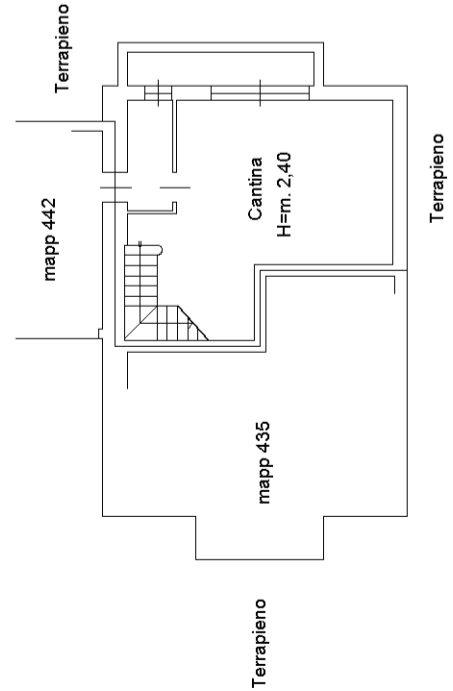
PIANO PRIMO



PIANO TERRA



PIANO PRIMO SOTTOSTRADA (S1)



TRIBUNALE di LODI

Procedura Fallimentare n. 58/2019

Corpo E

Schede catastali (mappale 433 - 434)

Agenzia del Territorio
CATASTO FABBRICATI
Ufficio provinciale di
Lodi

Dichiarazione protocollo n. L00006827 del 25/01/2011
Planimetria di u.i.u. in Comune di Codogno
Cascina Gazzina Iii

civ. SNC

Identificativi Catastali:
Sezione:
Foglio: 15
Particella: 433
Subalterno: 701

Compilata da:
Bianchi Gianpiero
Iscritto all'albo:
Geometri
Prov. Lodi

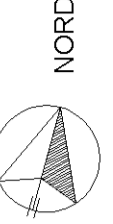
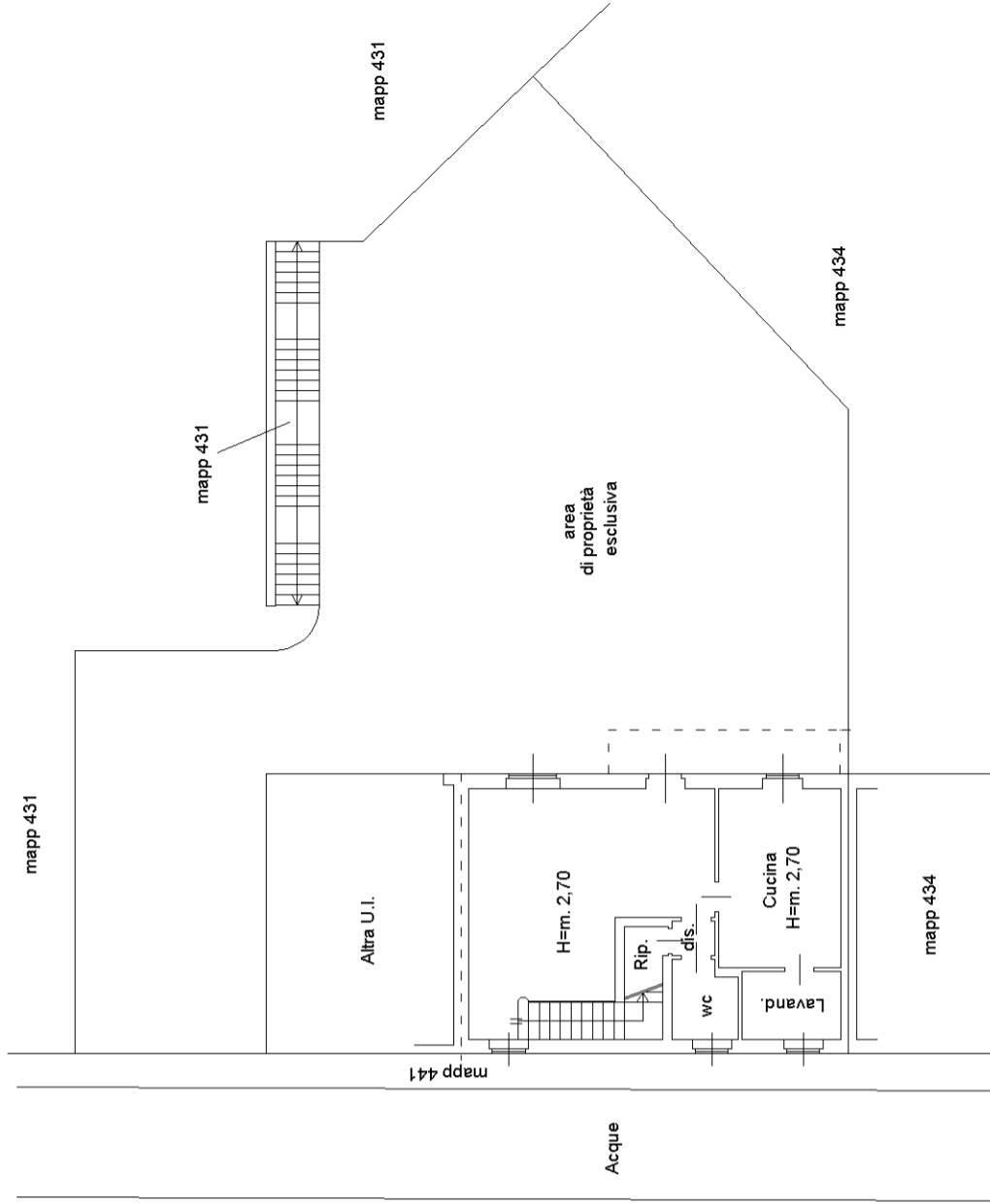
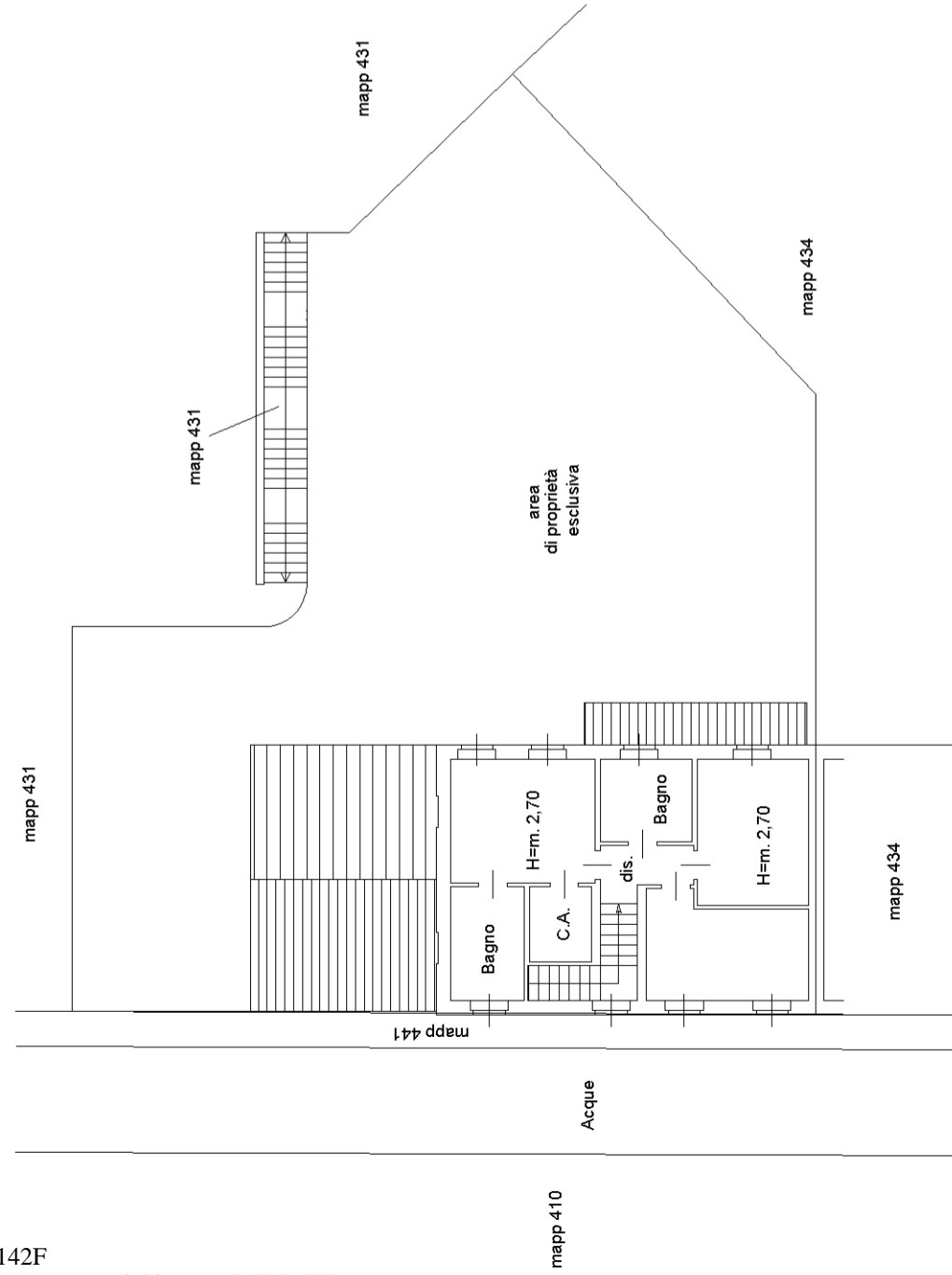
N. 267

Scala 1:200

n.1

PIANO PRIMO

PIANO TERRA



**Agenzia del Territorio
CATASTO FABBRICATI
Ufficio Provinciale di
Lodi**

Dichiarazione protocollo n. LO0006827 del 25/01/2011

Planimetria di u.i.u. in Comune di Codogno

Cascina Gazzina Iii

civ. SNC

Identificativi Catastali:

Sezione:

Foglio: 15

Particella: 433

Subalterno: 702

Compilata da:

Bianchi Gianpiero

Iscritto all'albo:

Geometri

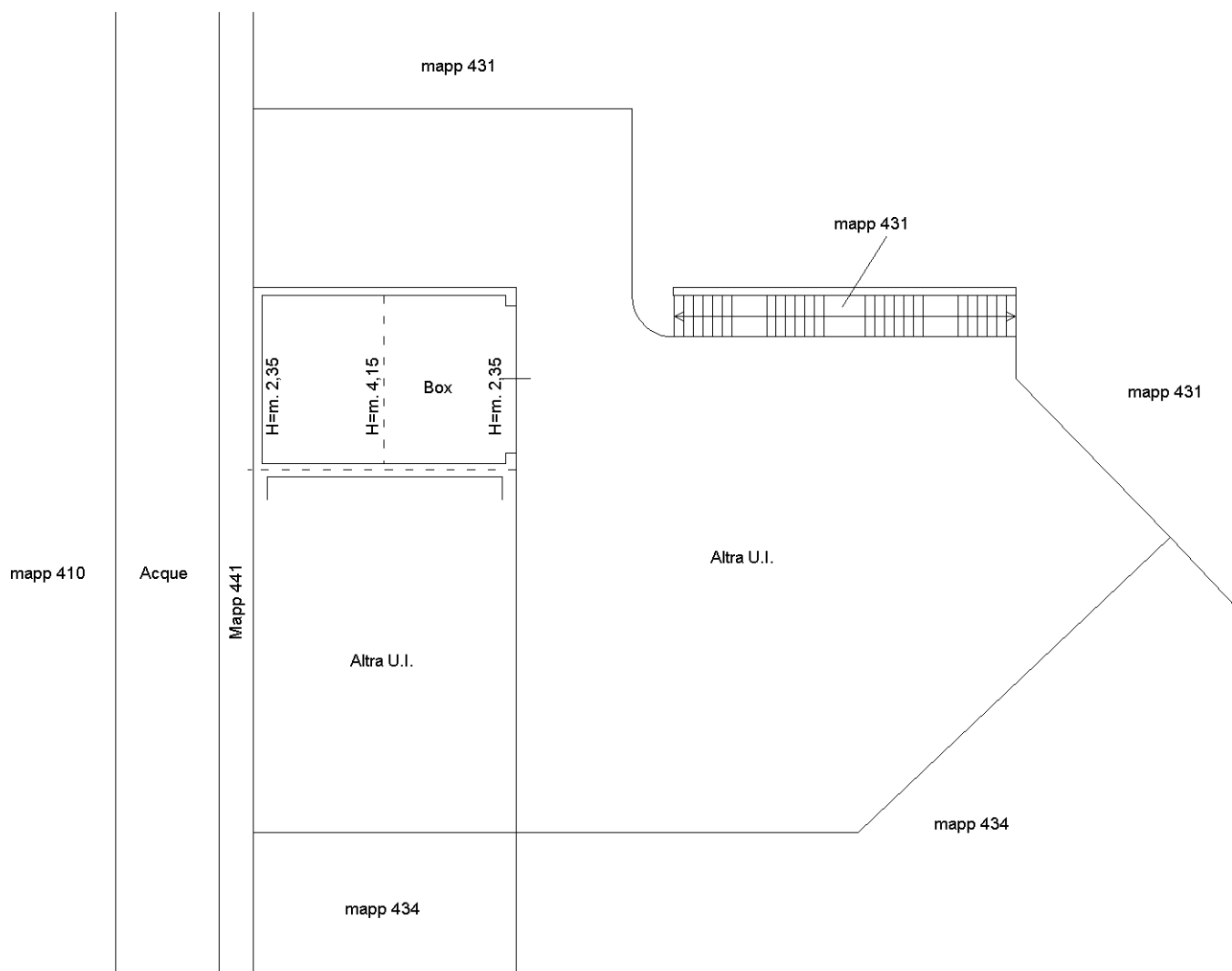
Prov. Lodi

N. 267

Scheda n. 1

Scala 1:200

PIANO TERRA



Ultima planimetria in atti

Agenzia del Territorio
CATASTO FABBRICATI
Ufficio provinciale di
Lodi

Dichiarazione protocollo n. L00006827 del 25/01/2011
Planimetria di u.i.u. in Comune di Codogno
Cascina Gazzina III

civ. SNC

Identificativi Catastali:
Sezione:
Foglio: 15
Particella: 434
Subalterno: 701

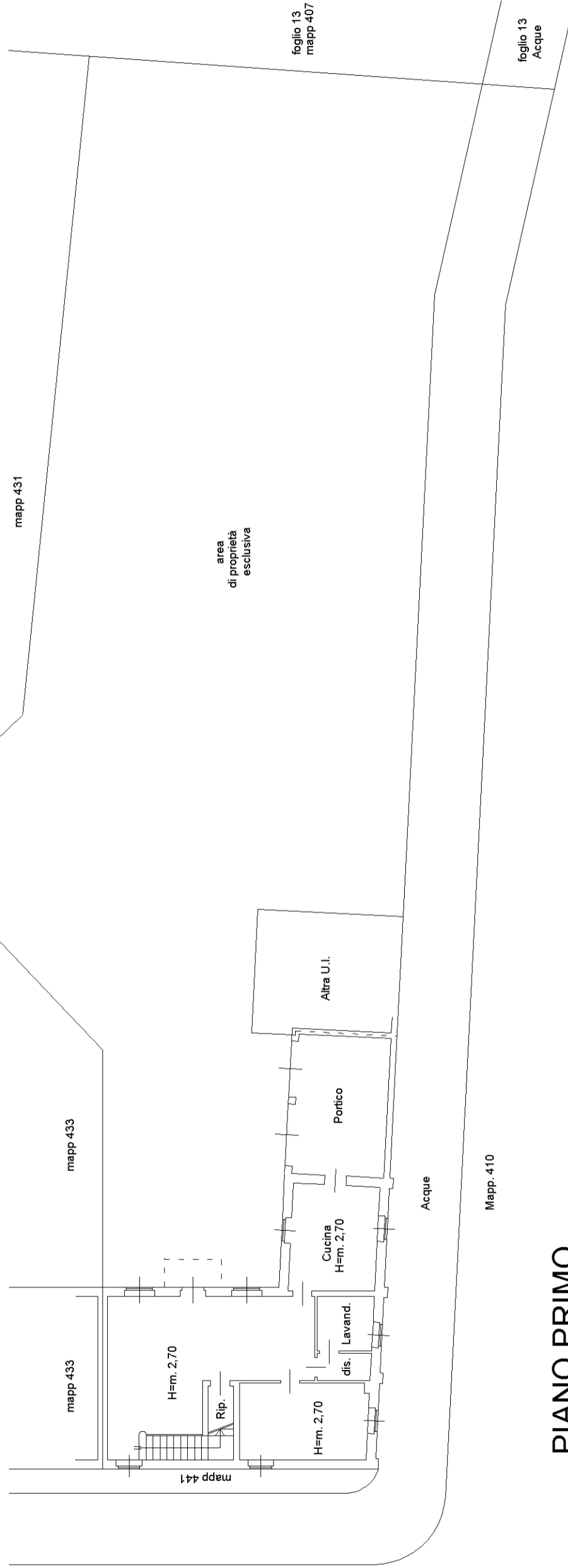
Compilata da:
Bianchi Gianpiero
Iscritto all'albo:
Geometri
Prov. Lodi

Scala 1: 200

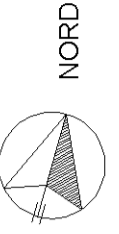
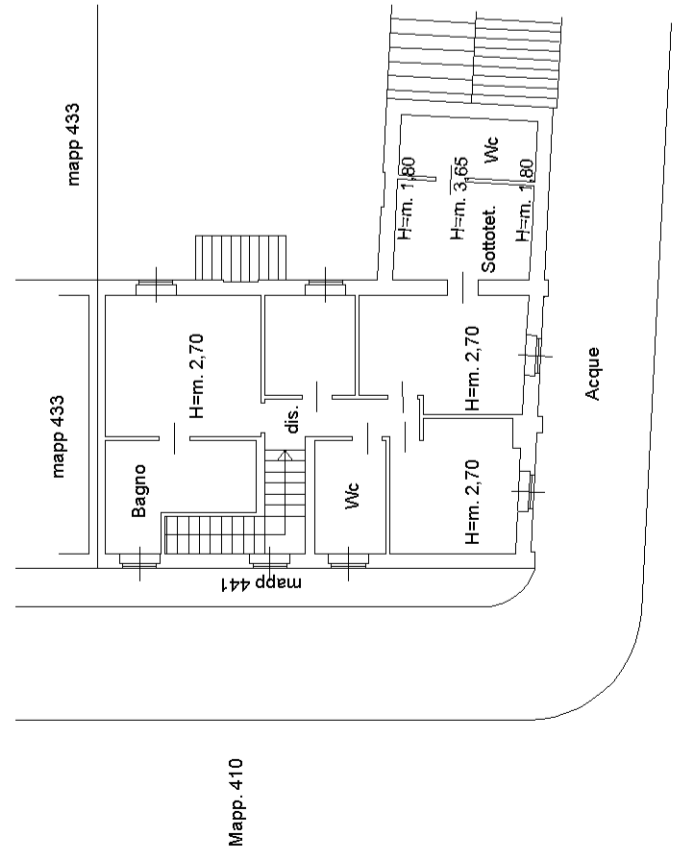
n.1

Mappe

PIANO TERRA



PIANO PRIMO



Agenzia del Territorio
CATASTO FABBRICATI
Ufficio provinciale di
Lodi

Scala 1 : 200

Dichiarazione protocollo n. L00006827 del 25/01/2011
Planimetria di u.i.u. in Comune di Codogno
Cascina Gazzina Iii

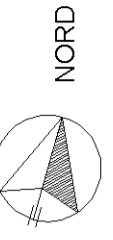
civ. SNC

Identificativi Catastali:
Sezione:
Foglio: 15
Particella: 434
Subalterno: 702

Compilata da:
Bianchi Gianpiero
Iscritto all'albo:
Geometri
Prov. Lodi

N. 267

PIANO TERRA



TRIBUNALE di LODI

Procedura Fallimentare n. 58/2019

Corpo F

Schede catastali (mappale 432)

Agenzia del Territorio
CATASTO FABBRICATI
Ufficio provinciale di
Lodi

Dichiarazione protocollo n. L00006827 del 25/01/2011
Planimetria di u.i.u. in Comune di Codogno
Cascina Gazzina Iii

civ. SNC

Identificativi Catastali:
Sezione:
Foglio: 15
Particella: 432
Subalterno: 707

Compilata da:
Bianchi Giampiero
Iscritto all'albo:
Geometri
Prov. Lodi

N. 267

Scala 1: 200

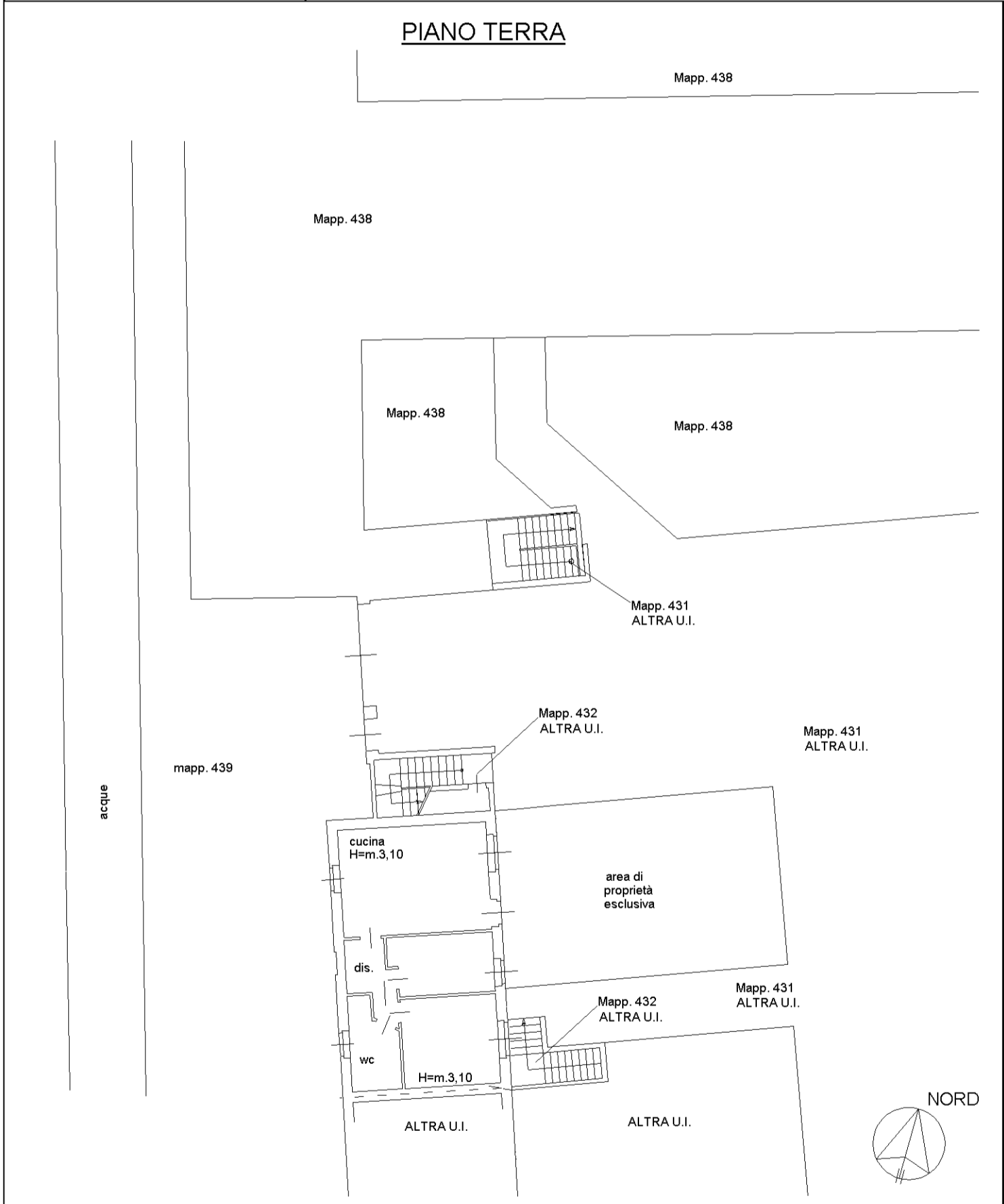
PIANO PRIMO SOTTOSTRADA (S1)



**Agenzia del Territorio
CATASTO FABBRICATI
Ufficio Provinciale di
Lodi**

Dichiarazione protocollo n. LO0006827 del 25/01/2011	
Planimetria di u.i.u. in Comune di Codogno	
Cascina Gazzina Iii	civ. SNC
Identificativi Catastali:	Compilata da: Bianchi Gianpiero
Sezione:	Iscritto all'albo: Geometri
Foglio: 15	Prov. Lodi
Particella: 432	N. 267
Subalterno: 708	

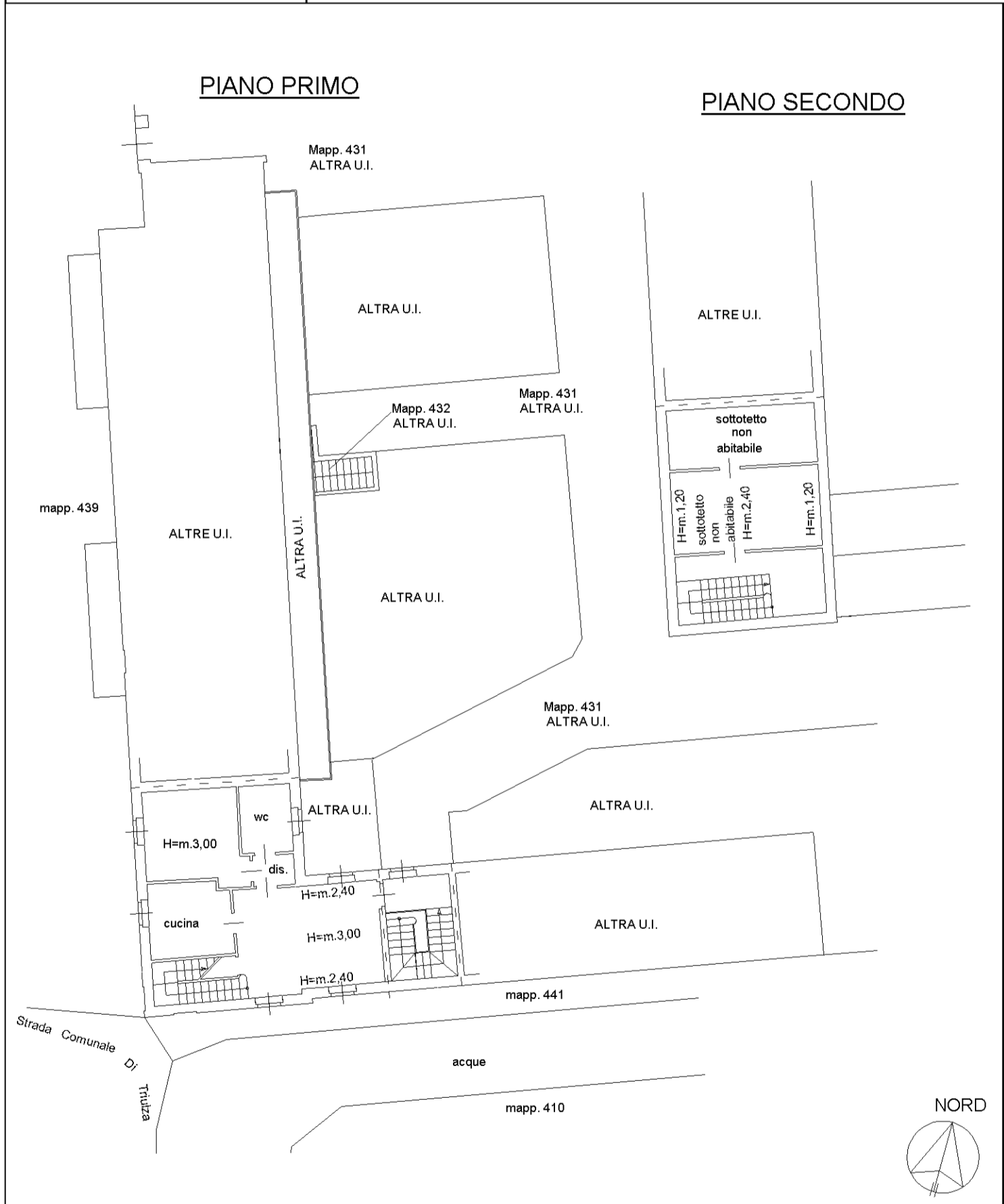
Scheda n. 1 Scala 1:200



**Agenzia del Territorio
CATASTO FABBRICATI
Ufficio Provinciale di
Lodi**

Dichiarazione protocollo n. LO0006827 del 25/01/2011	
Planimetria di u.i.u. in Comune di Codogno	
Cascina Gazzina Iii	civ. SNC
Identificativi Catastali:	Compilata da: Bianchi Gianpiero
Sezione:	Iscritto all'albo: Geometri
Foglio: 15	Prov. Lodi
Particella: 432	N. 267
Subalterno: 710	

Scheda n. 1 Scala 1:200



Catasto dei Fabbricati - Situazione al 31/01/2022 - Comune di CODOGNO (C816) - < Foglio: 15 - Particella: 432 - Subalterno: 710 >
CASCINA GAZZA PRIMA SNC piano: 1-2;

**Agenzia del Territorio
CATASTO FABBRICATI
Ufficio Provinciale di
Lodi**

Dichiarazione protocollo n. **LO0006827** del **25/01/2011**
Planimetria di u.i.u. in Comune di Codogno

Cascina Gazzina Iii

civ. SNC

Identificativi Catastali:

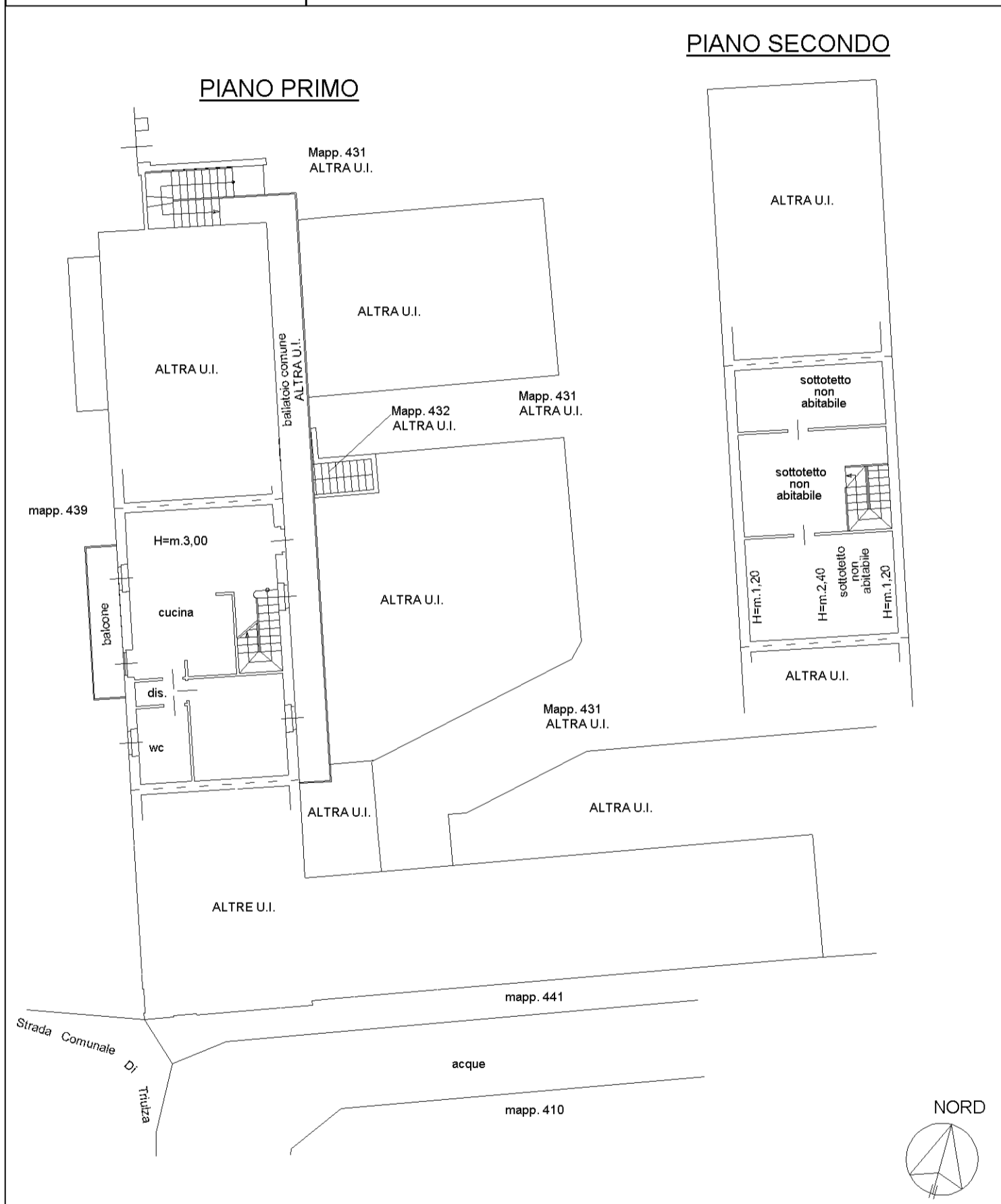
Sezione:
Foglio: 15
Particella: 432
Subalterno: 711

Compilata da:
Bianchi Gianpiero
Iscritto all'albo:
Geometri

Prov. Lodi

N. 267

Scheda n. 1 Scala 1:200



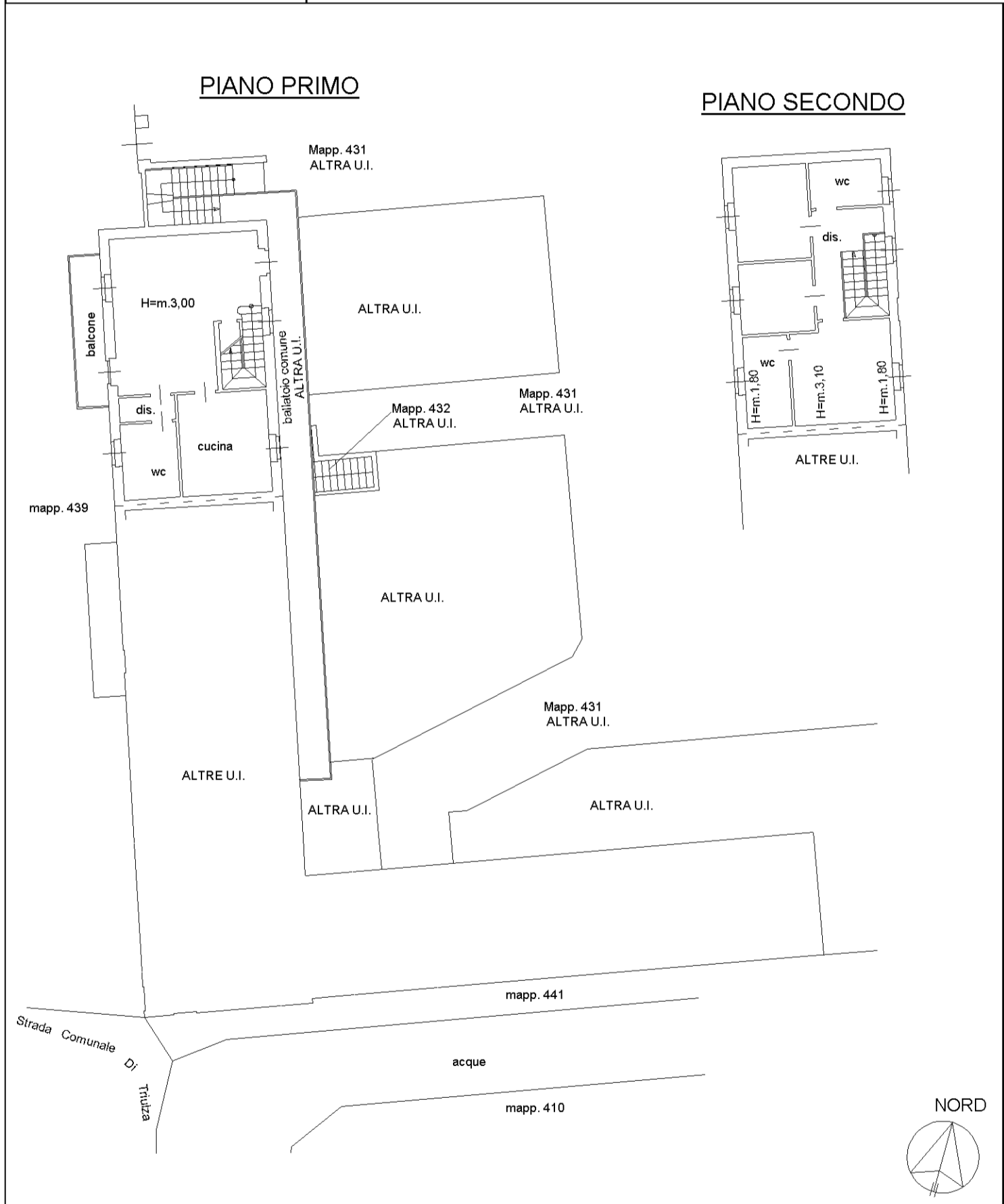
mtau 01

Catasto dei Fabbricati - Situazione al 31/01/2022 - Comune di CODOGNO (C816) - < Foglio: 15 - Particella: 432 - Subalterno: 711 >
CASCINA GAZZA PRIMA SNC piano: 1-2;

**Agenzia del Territorio
CATASTO FABBRICATI
Ufficio Provinciale di
Lodi**

Dichiarazione protocollo n. LO0006827 del 25/01/2011	
Planimetria di u.i.u. in Comune di Codogno	
Cascina Gazzina Iii	civ. SNC
Identificativi Catastali:	Compilata da: Bianchi Gianpiero
Sezione:	Iscritto all'albo: Geometri
Foglio: 15	Prov. Lodi
Particella: 432	N. 267
Subalterno: 712	

Scheda n. 1 Scala 1:200



Catasto dei Fabbricati - Situazione al 31/01/2022 - Comune di CODOGNO (C816) - < Foglio: 15 - Particella: 432 - Subalterno: 712 >
CASCINA GAZZA PRIMA SNC piano: 1-2;

TRIBUNALE di LODI

Procedura Fallimentare n. 58/2019

Piano Interrato – Box e Cantine

Schede catastali (mappale 442)

Agenzia del Territorio
CATASTO FABBRICATI
Ufficio provinciale di
Lodi

Dichiarazione protocollo n. L00006827 del 25/01/2011
Planimetria di u.i.u. in Comune di Codogno
Cascina Gazzina Iii

civ. SNC

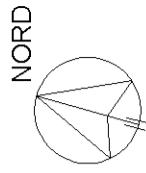
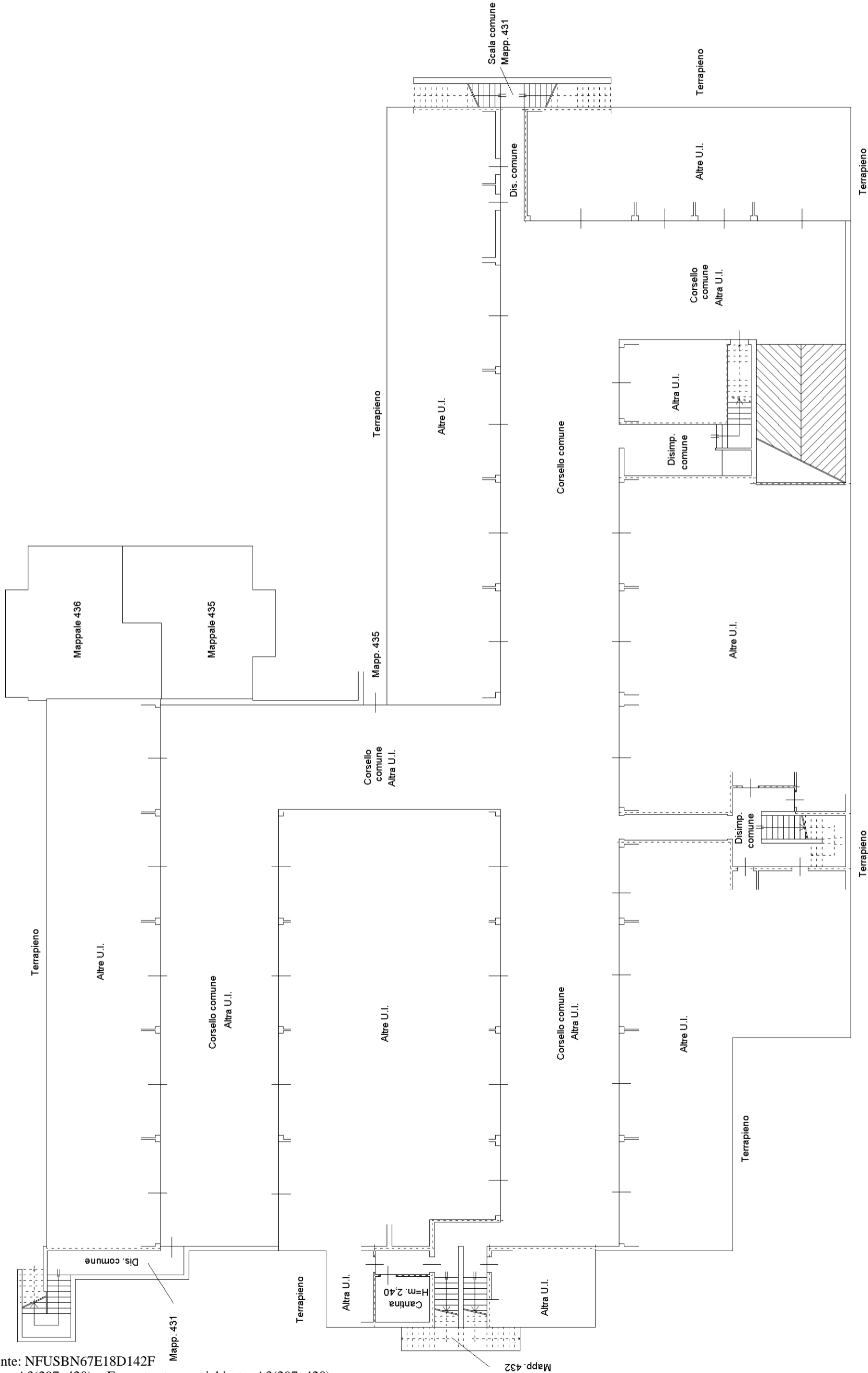
Identificativi Catastali:
Sezione:
Foglio: 15
Particella: 442
Subalterno: 706

Compilata da:
Bianchi Gianpiero
Iscritto all'albo:
Geometri
Prov. Lodi

N. 267

Scala 1:200

PIANO PRIMO SOTTOSTRADA (S1)



Agenzia del Territorio
CATASTO FABBRICATI
Ufficio provinciale di
Lodi

Dichiarazione protocollo n. L00006827 del 25/01/2011
Planimetria di u.i.u. in Comune di Codogno
Cascina Gazzina Iii

civ. SNC

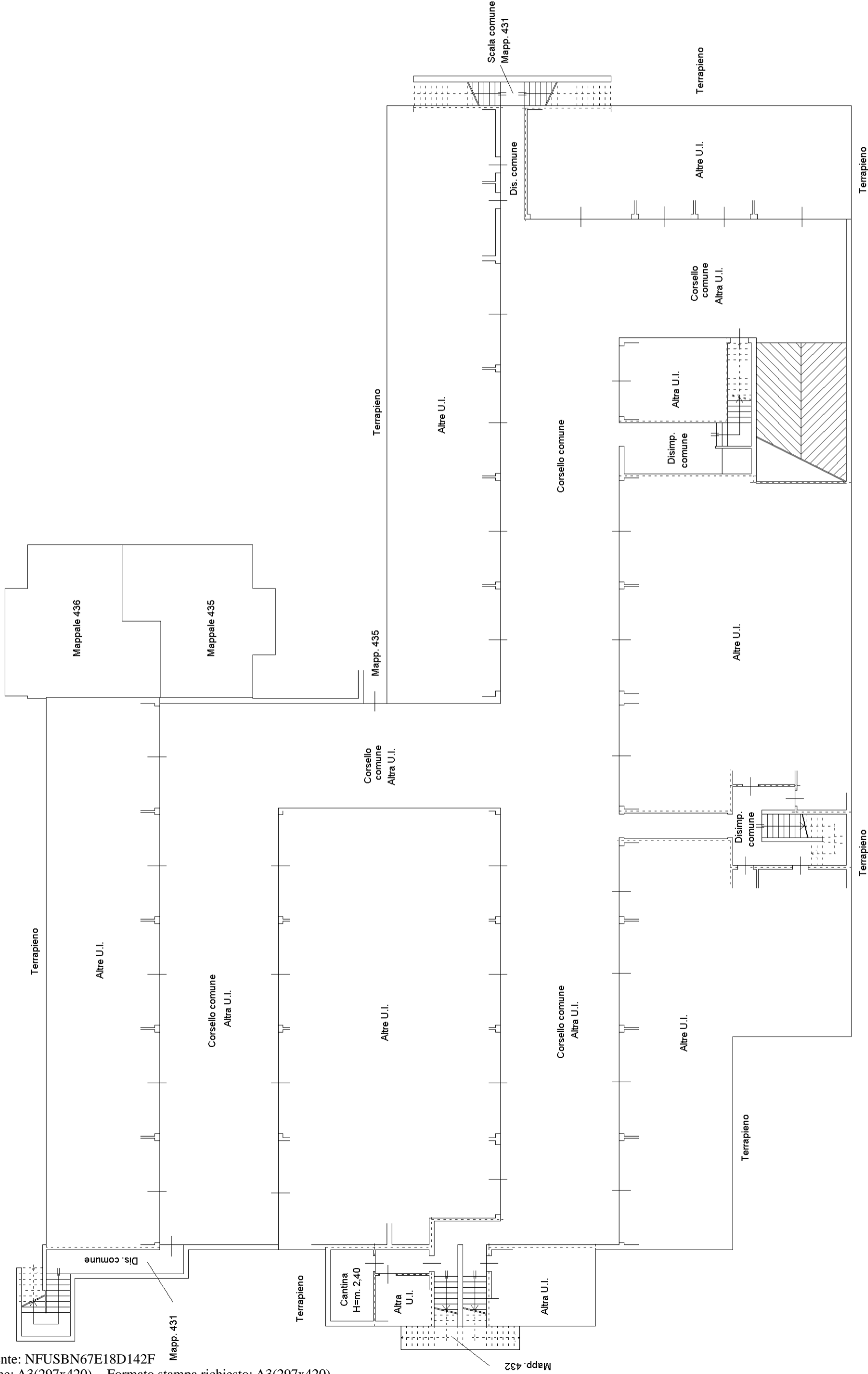
Identificativi Catastali:
Sezione:
Foglio: 15
Particella: 442
Subalterno: 707

Compilata da:
Bianchi Gianpiero
Iscritto all'albo:
Geometri
Prov. Lodi

Scala 1: 200

N. 267

PIANO PRIMO SOTTOSTRADA (S1)



Agenzia del Territorio
CATASTO FABBRICATI
Ufficio provinciale di
Lodi

Dichiarazione protocollo n. L00006827 del 25/01/2011
Planimetria di u.i.u. in Comune di Codogno
Cascina Gazzina Iii

civ. SNC

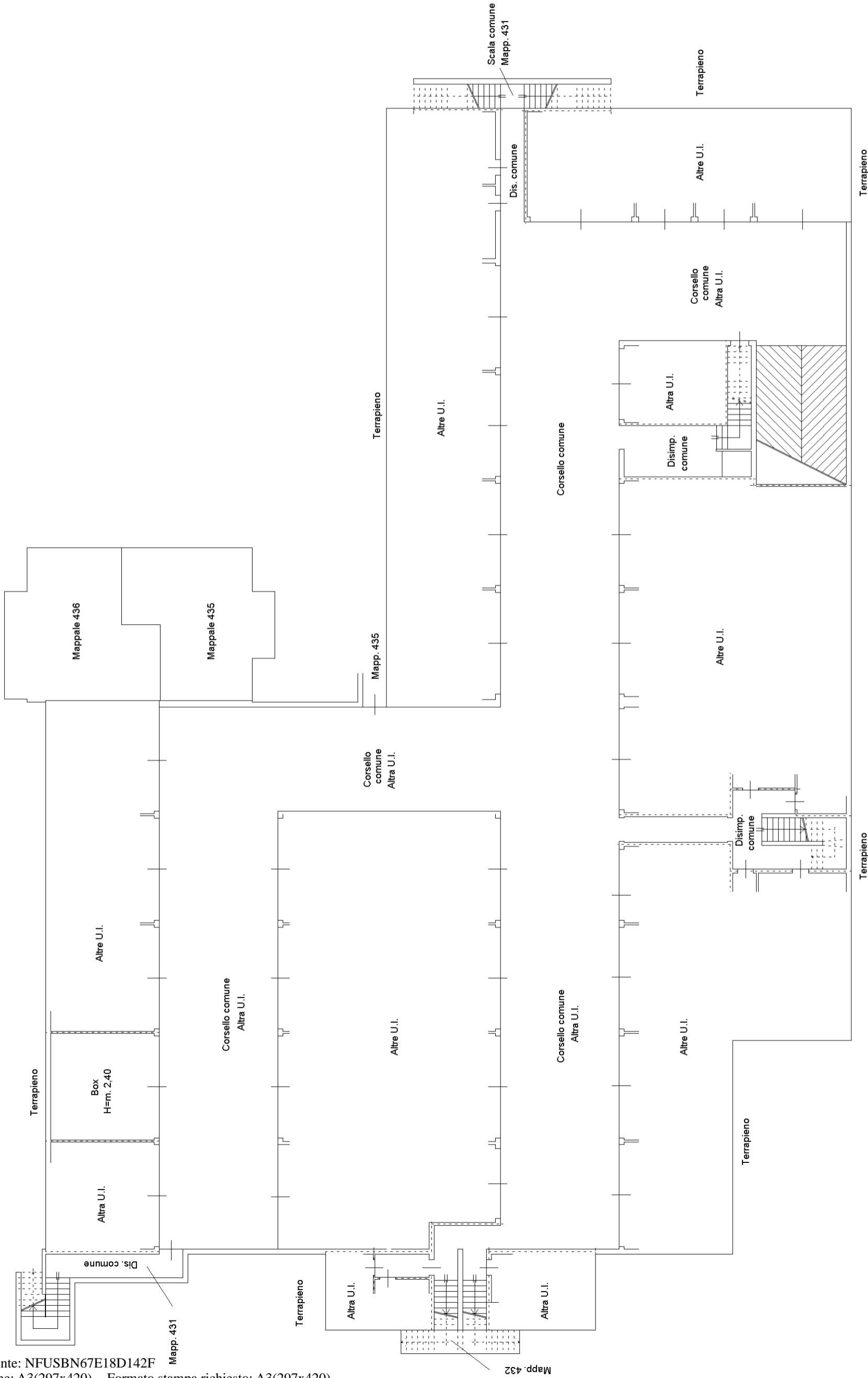
Compilata da:
Bianchi Gianpiero
Iscritto all'albo:
Geometri
Prov. Lodi

Identificativi Catastali:
Sezione:
Foglio: 15
Particella: 442
Subalterno: 709

Scala 1: 200

N. 267

PIANO PRIMO SOTTOSTRADA (S1)



Agenzia del Territorio
CATASTO FABBRICATI
Ufficio provinciale di
Lodi

Dichiarazione protocollo n. L00006827 del 25/01/2011
Planimetria di u.i.u. in Comune di Codogno
Cascina Gazzina Iii

civ. SNC

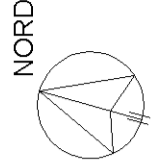
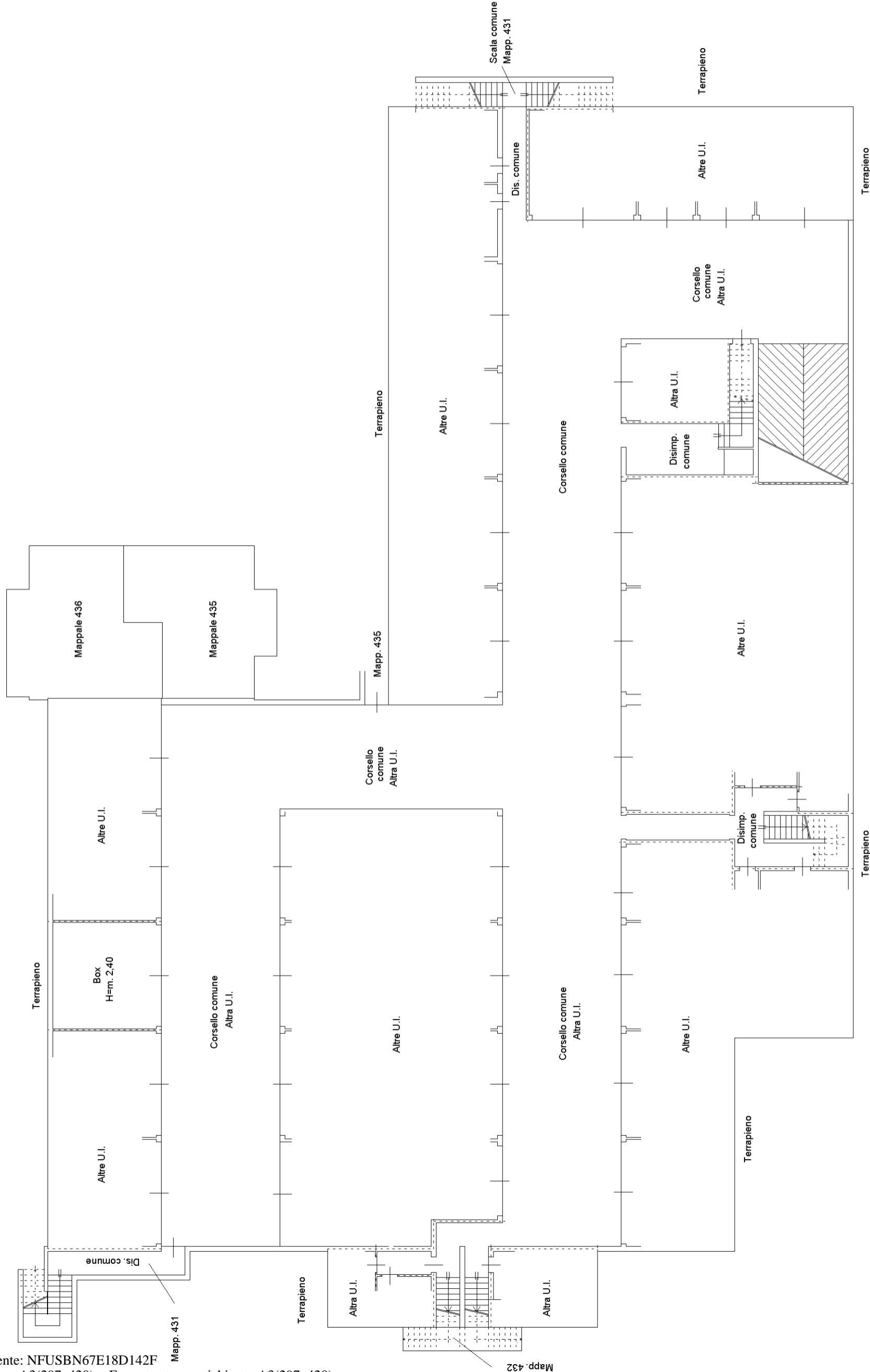
Compilata da:
Bianchi Gianpiero
Iscritto all'albo:
Geometri
Prov. Lodi

Identificativi Catastali:
Sezione:
Foglio: 15
Particella: 442
Subalterno: 710

Scala 1:200

N. 267

PIANO PRIMO SOTTOSTRADA (S1)



Agenzia del Territorio
CATASTO FABBRICATI
Ufficio provinciale di
Lodi

Dichiarazione protocollo n. L00006827 del 25/01/2011
Planimetria di u.i.u. in Comune di Codogno
Cascina Gazzina Iii

civ. SNC

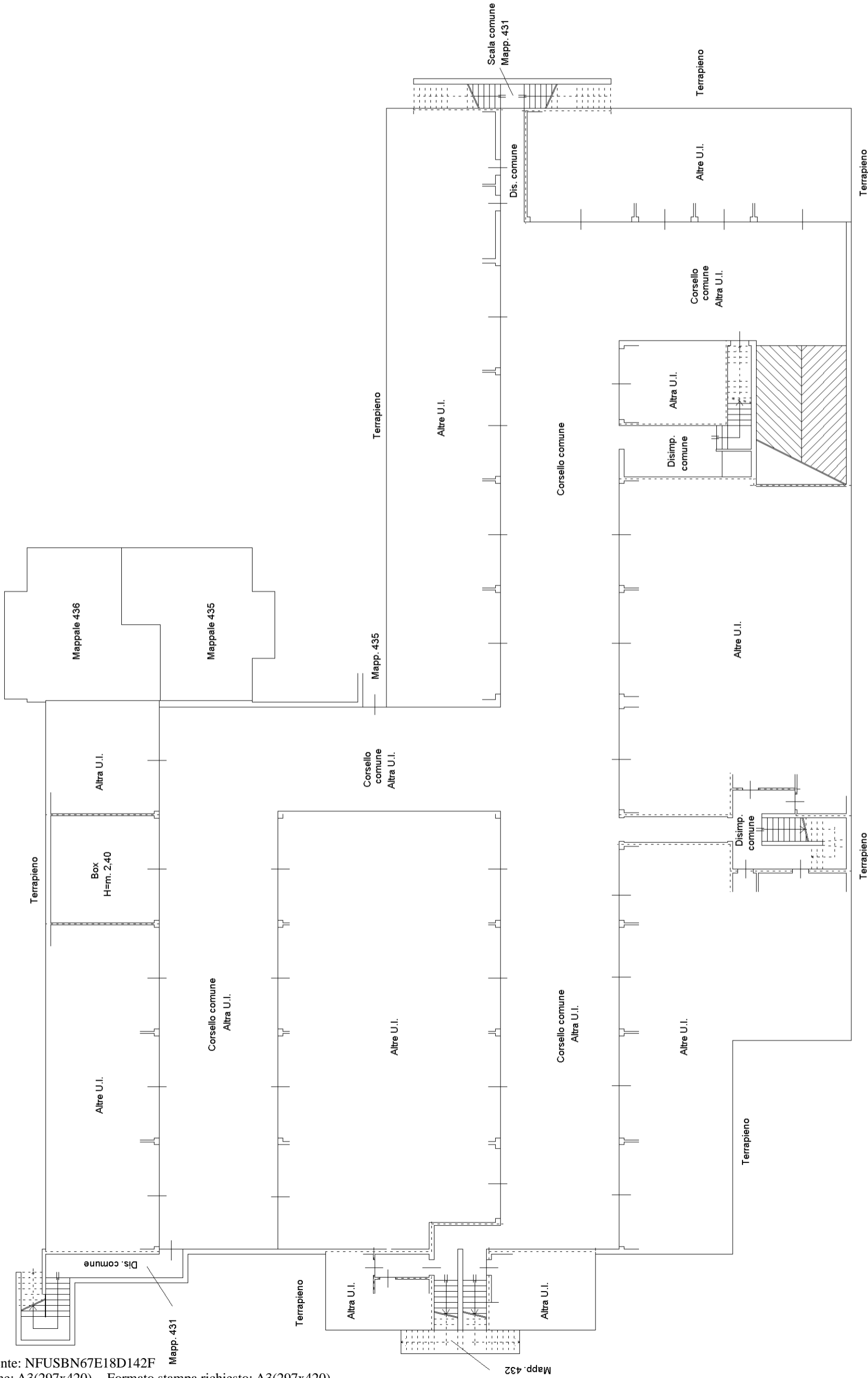
Identificativi Catastali:
Sezione:
Foglio: 15
Particella: 442
Subalterno: 711

Compilata da:
Bianchi Gianpiero
Iscritto all'albo:
Geometri
Prov. Lodi

Scala 1:200

N. 267

PIANO PRIMO SOTTOSTRADA (S1)



Agenzia del Territorio
CATASTO FABBRICATI
Ufficio provinciale di
Lodi

Dichiarazione protocollo n. L00006827 del 25/01/2011
Planimetria di u.i.u. in Comune di Codogno
Cascina Gazzina Iii

civ. SNC

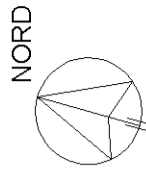
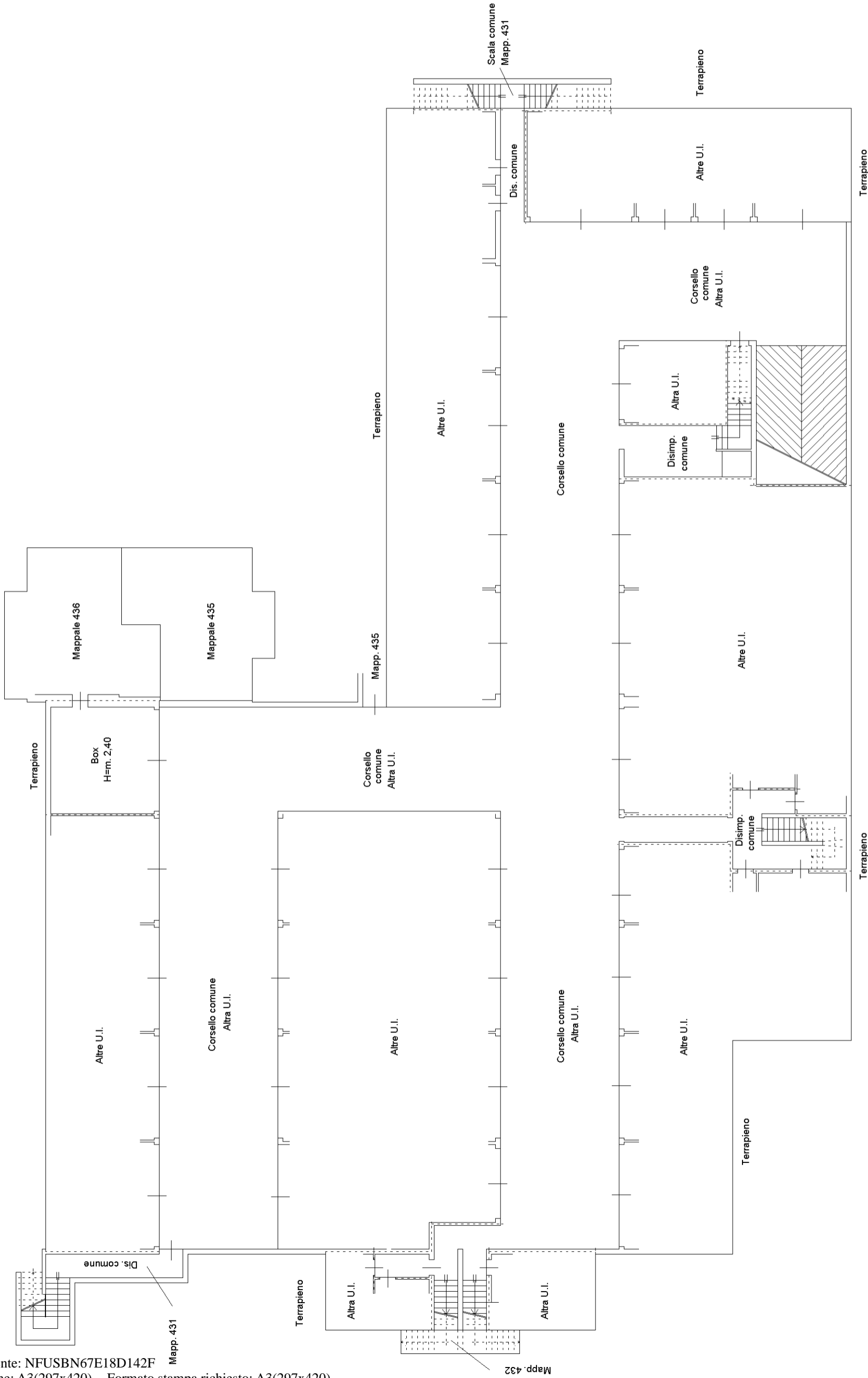
Compilata da:
Bianchi Gianpiero
Iscritto all'albo:
Geometri
Prov. Lodi

N. 267

Identificativi Catastali:
Sezione:
Foglio: 15
Particella: 442
Subalterno: 712

Scala 1:200

PIANO PRIMO SOTTOSTRADA (S1)



Agenzia del Territorio
CATASTO FABBRICATI
Ufficio provinciale di
Lodi

Dichiarazione protocollo n. L00006827 del 25/01/2011
Planimetria di u.i.u. in Comune di Codogno
Cascina Gazzina Iii

civ. SNC

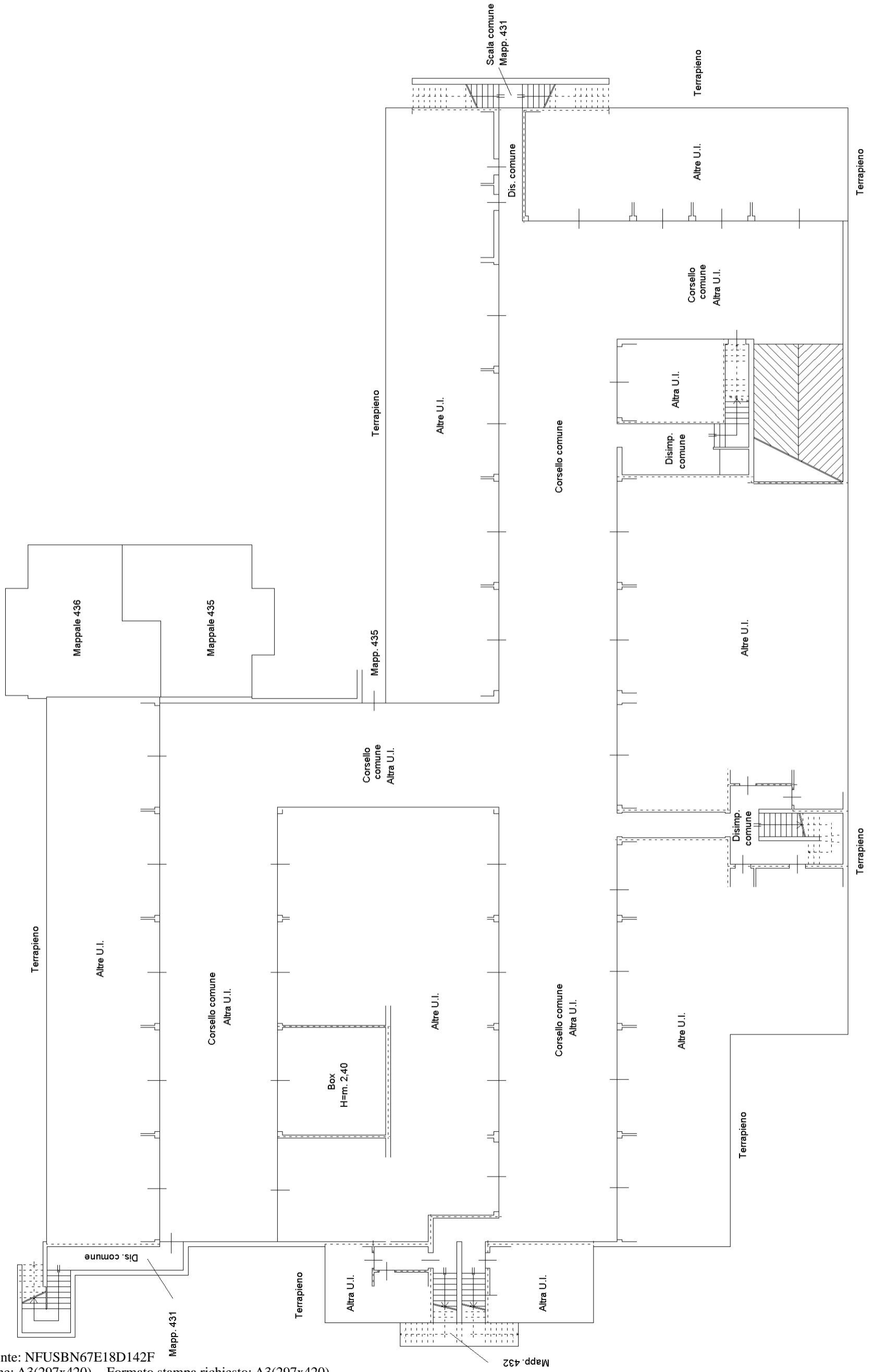
Identificativi Catastali:
Sezione:
Foglio: 15
Particella: 442
Subalterno: 714

Compilata da:
Bianchi Giampiero
Iscritto all'albo:
Geometri
Prov. Lodi

N. 267

Scala 1:200

PIANO PRIMO SOTTOSTRADA (S1)



Agenzia del Territorio
CATASTO FABBRICATI
Ufficio provinciale di
Lodi

Dichiarazione protocollo n. L00006827 del 25/01/2011
Planimetria di u.i.u. in Comune di Codogno
Cascina Gazzina Iii

civ. SNC

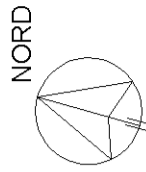
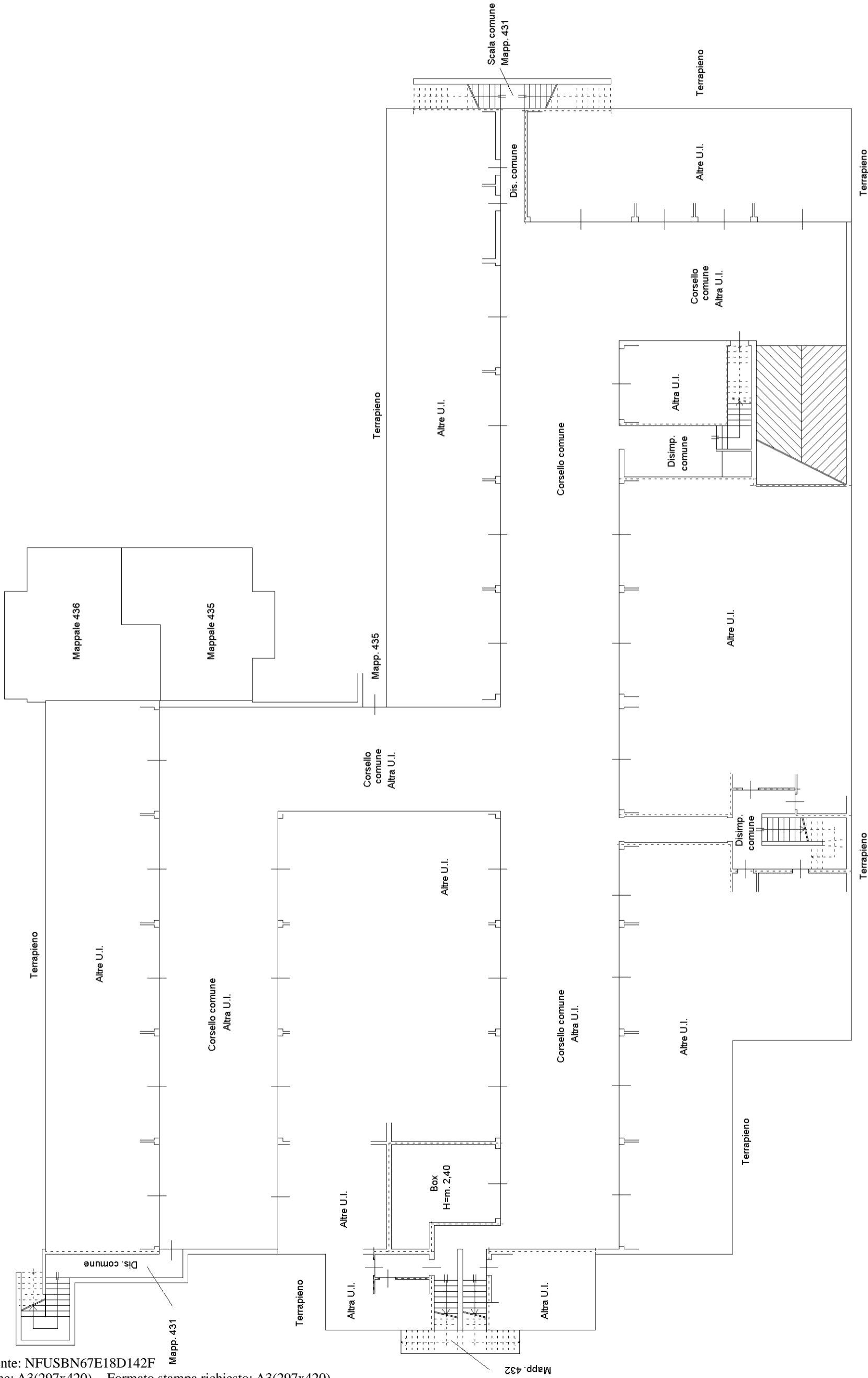
Identificativi Catastali:
Sezione:
Foglio: 15
Particella: 442
Subalterno: 717

Compilata da:
Bianchi Gianpiero
Iscritto all'albo:
Geometri
Prov. Lodi

Scala 1: 200

N. 267

PIANO PRIMO SOTTOSTRADA (S1)



Agenzia del Territorio
CATASTO FABBRICATI
Ufficio provinciale di
Lodi

Dichiarazione protocollo n. L00006827 del 25/01/2011
Planimetria di u.i.u. in Comune di Codogno
Cascina Gazzina Iii

civ. SNC

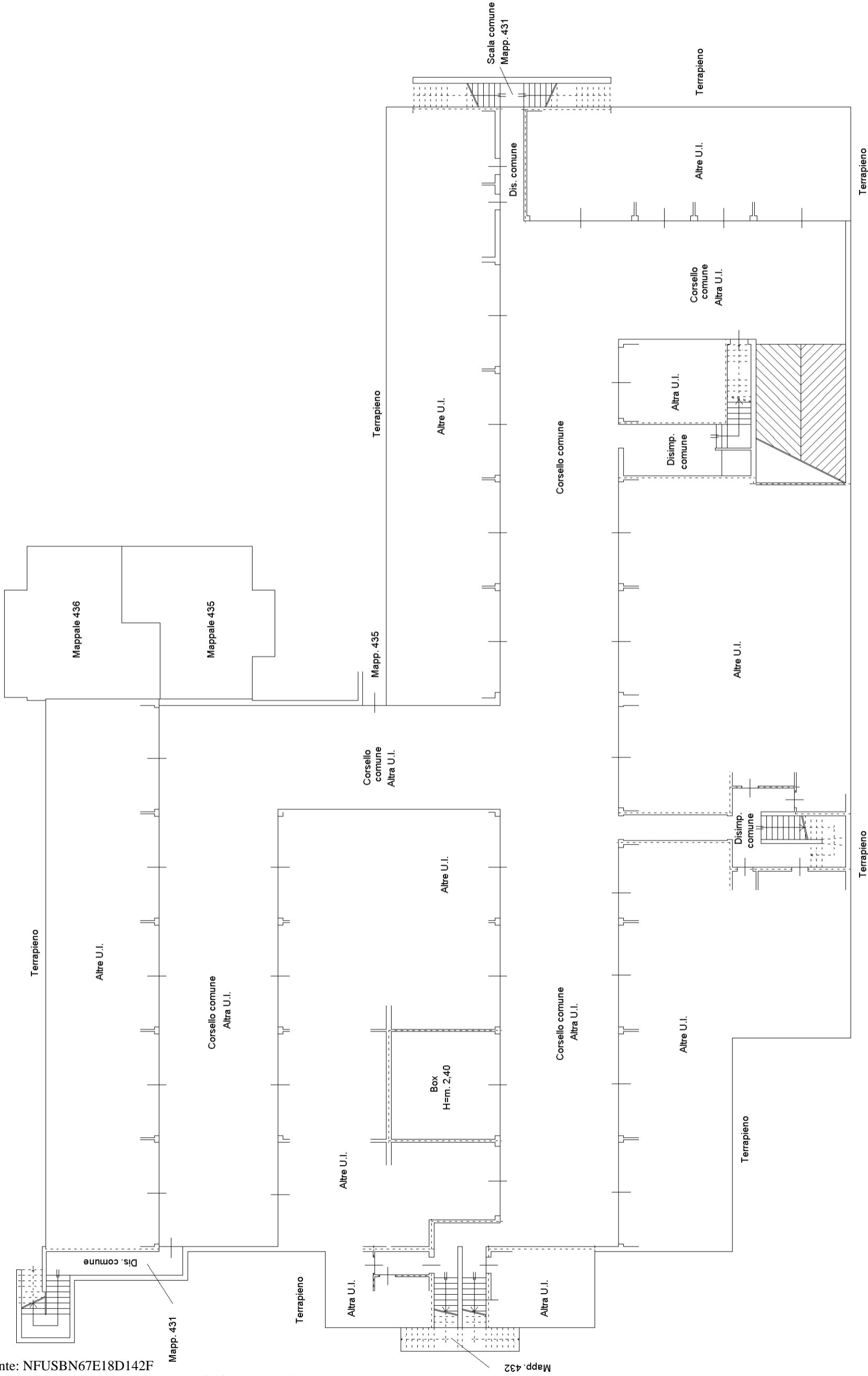
Identificativi Catastali:
Sezione:
Foglio: 15
Particella: 442
Subalterno: 718

Compilata da:
Bianchi Giampiero
Iscritto all'albo:
Geometri
Prov. Lodi

Scala n.1
Scala 1: 200

N. 267

PIANO PRIMO SOTTOSTRADA (S1)



Agenzia del Territorio
CATASTO FABBRICATI
Ufficio provinciale di
Lodi

Dichiarazione protocollo n. L00006827 del 25/01/2011
Planimetria di u.i.u. in Comune di Codogno
Cascina Gazzina Iii

civ. SNC

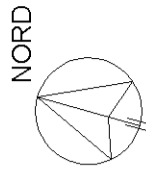
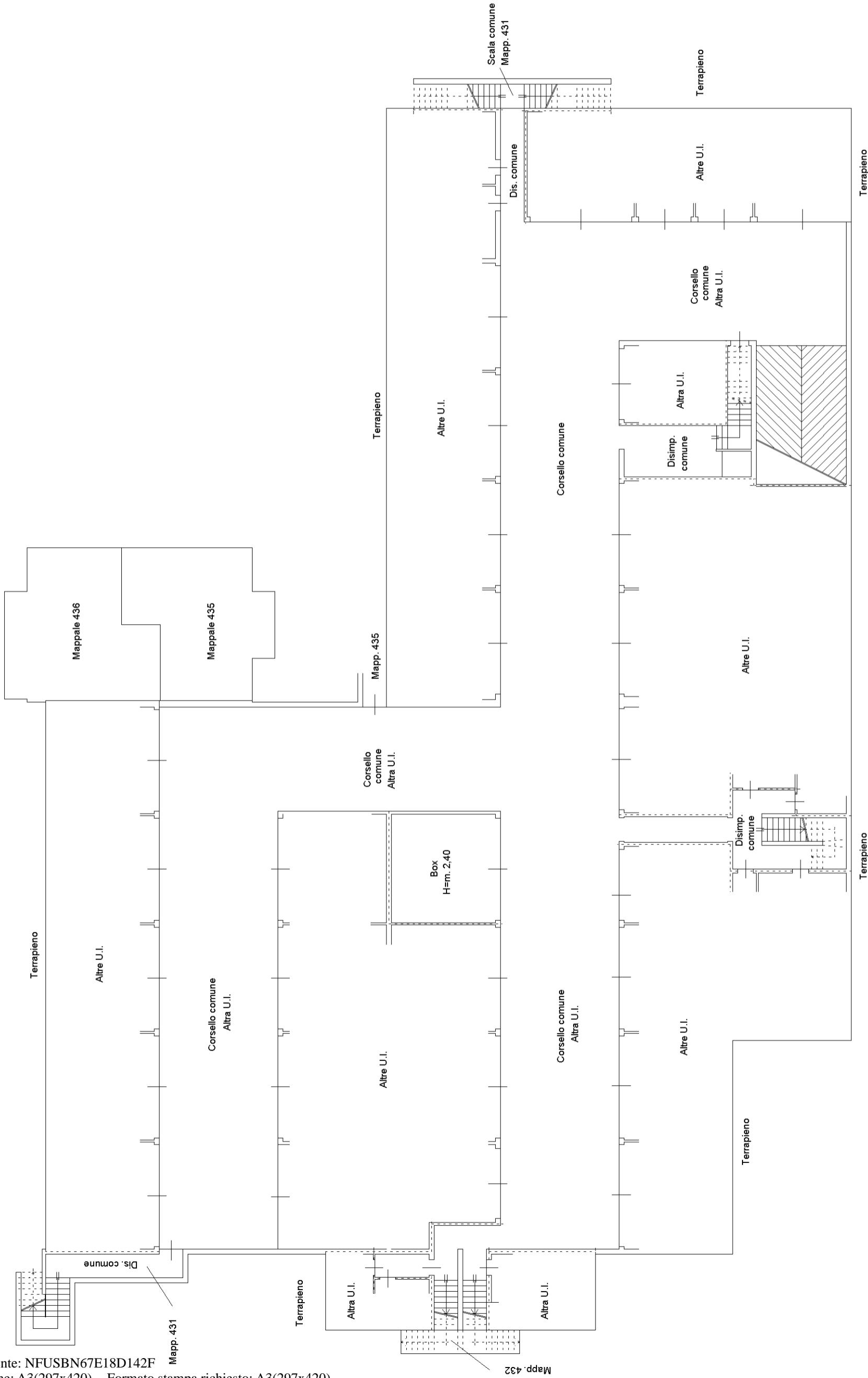
Identificativi Catastali:
Sezione:
Foglio: 15
Particella: 442
Subalterno: 720

Compilata da:
Bianchi Giampiero
Iscritto all'albo:
Geometri
Prov. Lodi

Scala n.1 Scala 1:200

N. 267

PIANO PRIMO SOTTOSTRADA (S1)



Agenzia del Territorio
CATASTO FABBRICATI
Ufficio provinciale di
Lodi

Dichiarazione protocollo n. L00006827 del 25/01/2011
Planimetria di u.i.u. in Comune di Codogno
Cascina Gazzina Iii

civ. SNC

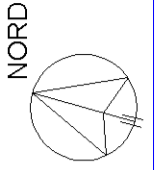
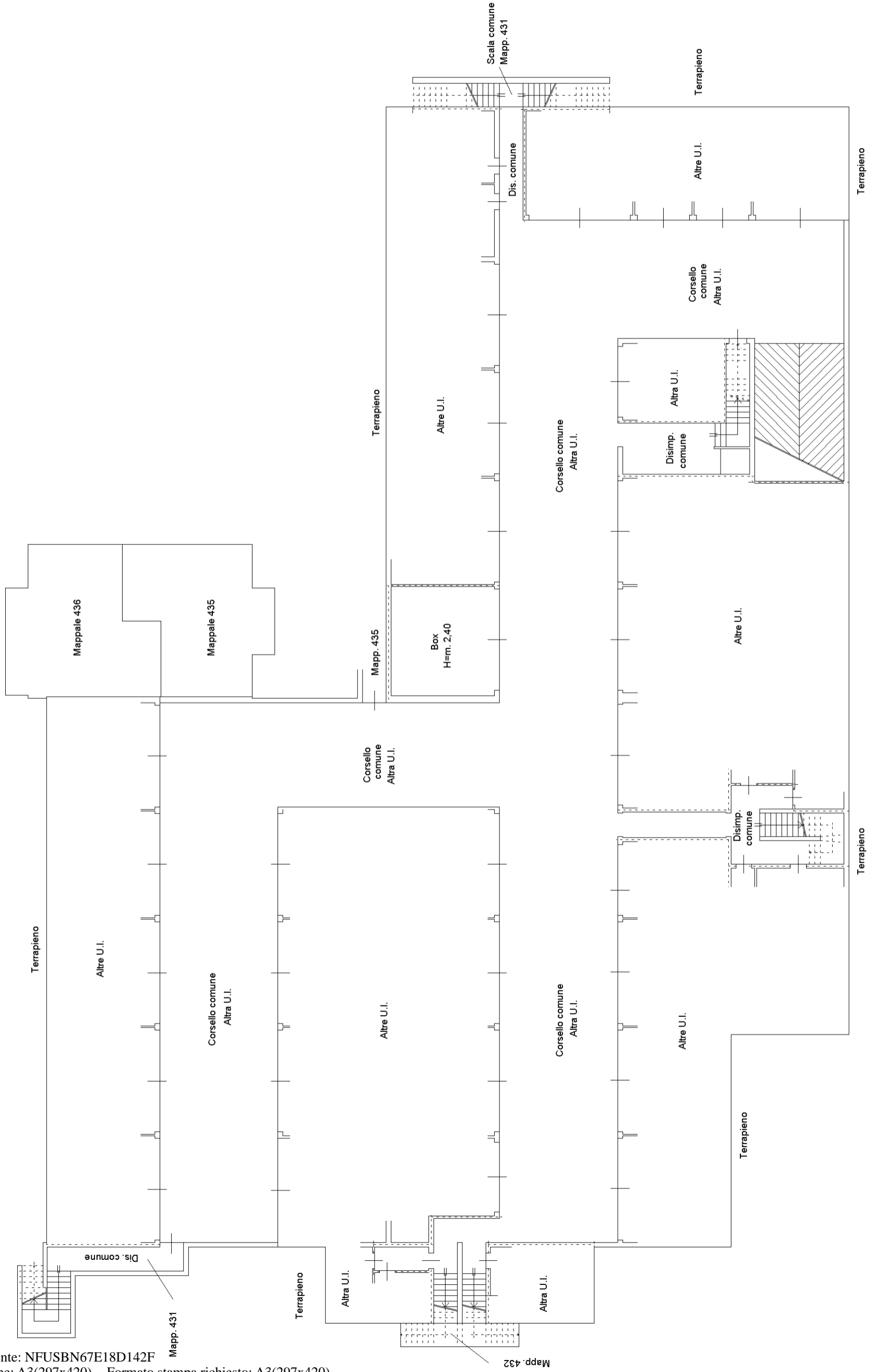
Identificativi Catastali:
Sezione:
Foglio: 15
Particella: 442
Subalterno: 721

Compilata da:
Bianchi Gianpiero
Iscritto all'albo:
Geometri
Prov. Lodi

Scala 1: 200

N. 267

PIANO PRIMO SOTTOSTRADA (S1)



Agenzia del Territorio
CATASTO FABBRICATI
Ufficio provinciale di
Lodi

Dichiarazione protocollo n. L00006827 del 25/01/2011
Planimetria di u.i.u. in Comune di Codogno
Cascina Gazzina Iii

civ. SNC

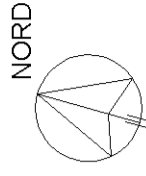
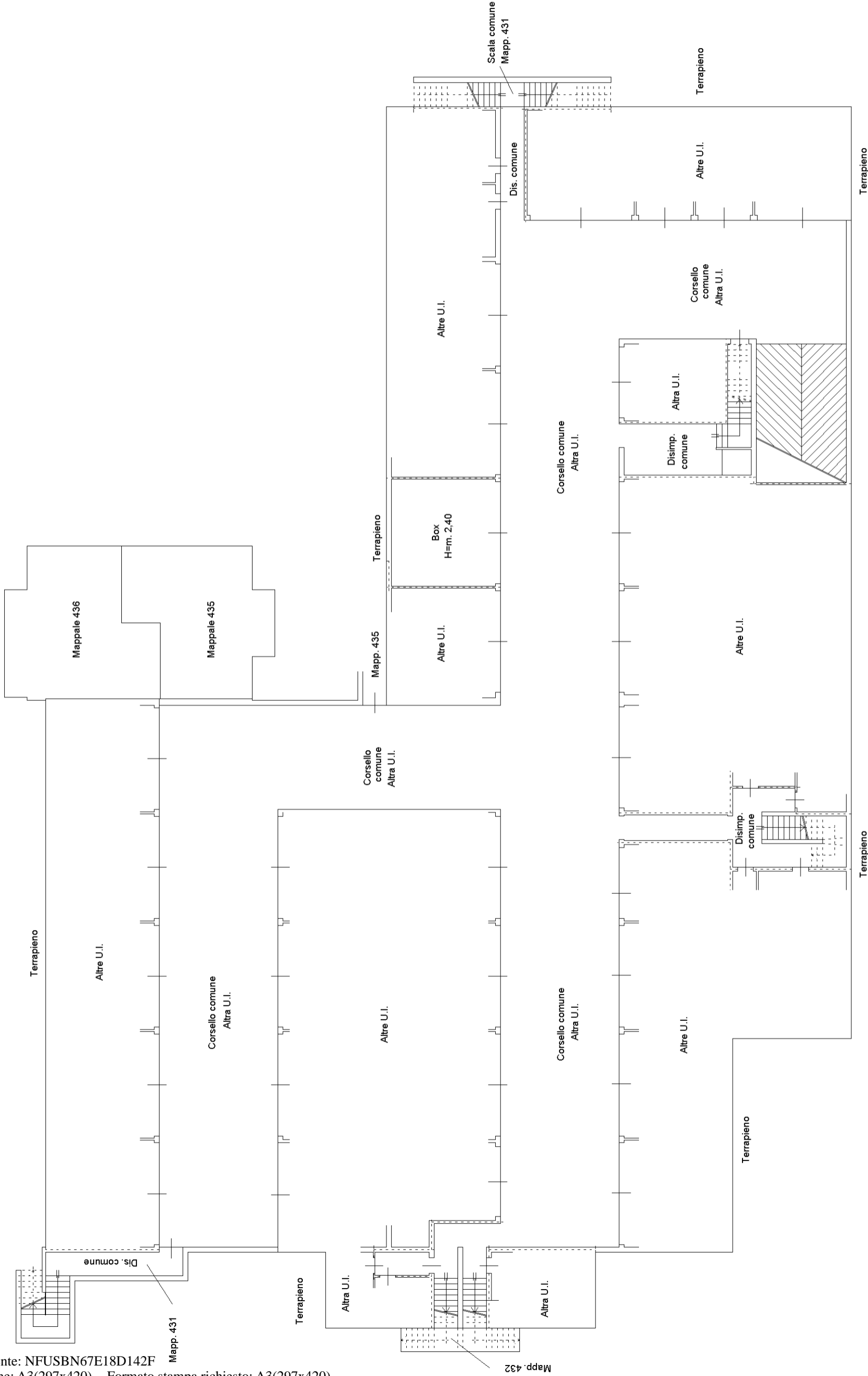
Identificativi Catastali:
Sezione:
Foglio: 15
Particella: 442
Subalterno: 722

Compilata da:
Bianchi Gianpiero
Iscritto all'albo:
Geometri
Prov. Lodi

Scala 1: 200

N. 267

PIANO PRIMO SOTTOSTRADA (S1)



Agenzia del Territorio
CATASTO FABBRICATI
Ufficio provinciale di
Lodi

Dichiarazione protocollo n. L00006827 del 25/01/2011
Planimetria di u.i.u. in Comune di Codogno
Cascina Gazzina Iii

civ. SNC

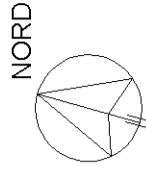
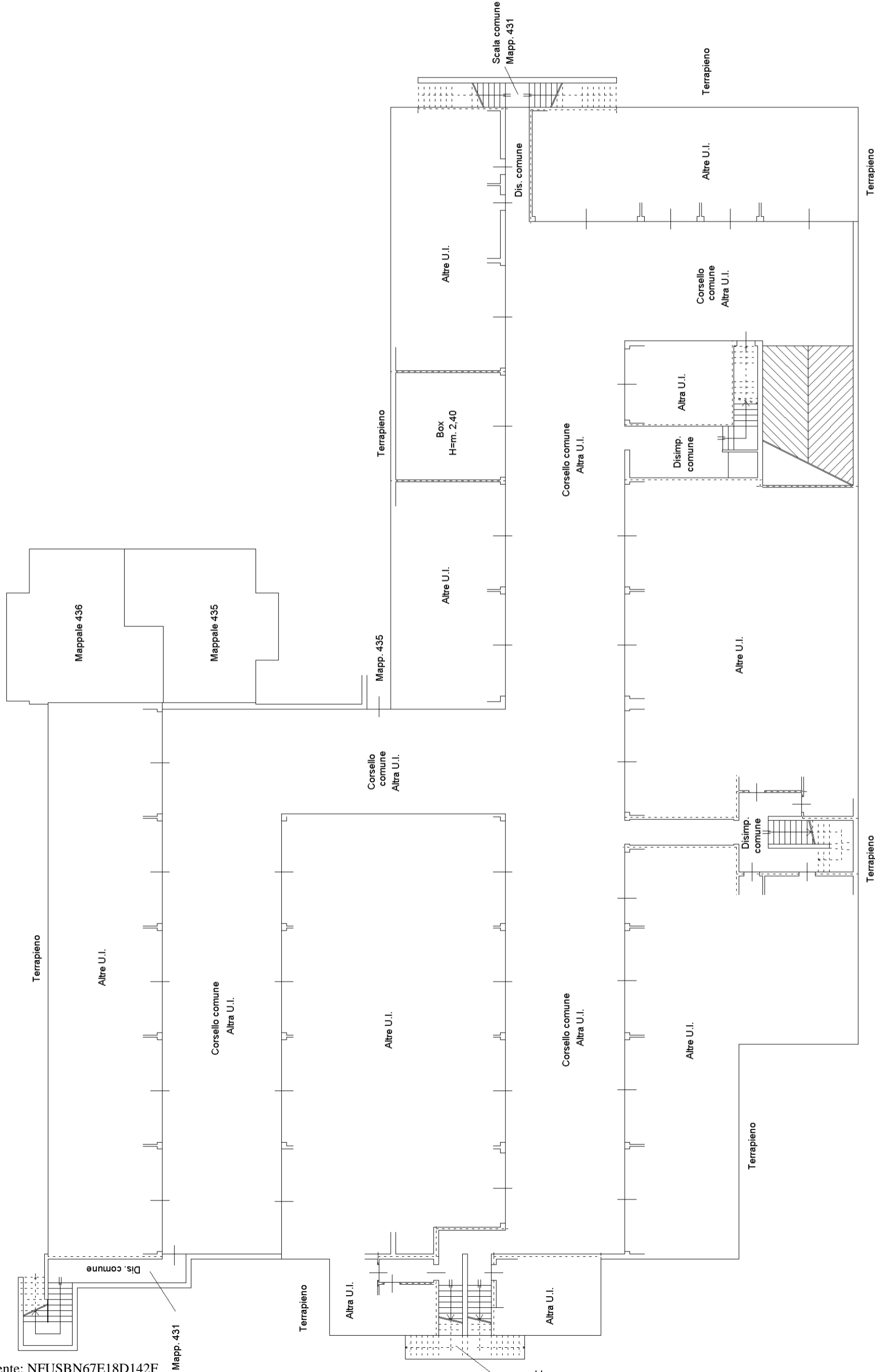
Identificativi Catastali:
Sezione:
Foglio: 15
Particella: 442
Subalterno: 723

Compilata da:
Bianchi Gianpiero
Iscritto all'albo:
Geometri
Prov. Lodi

Scala 1:200

N. 267

PIANO PRIMO SOTTOSTRADA (S1)



Agenzia del Territorio
CATASTO FABBRICATI
Ufficio provinciale di
Lodi

Dichiarazione protocollo n. L00006827 del 25/01/2011
Planimetria di u.i.u. in Comune di Codogno
Cascina Gazzina Iii

civ. SNC

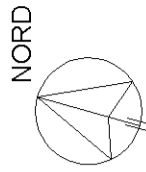
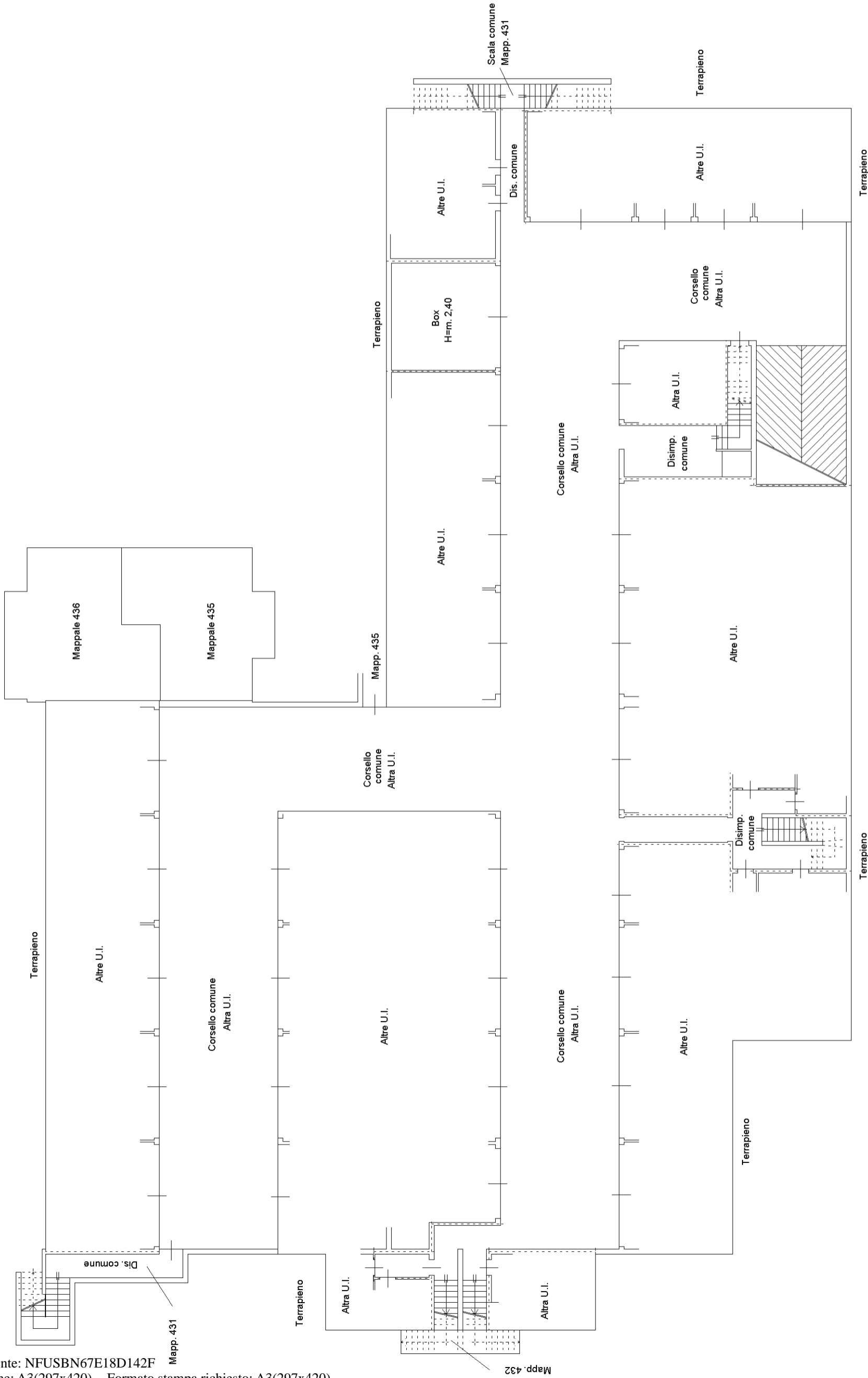
Identificativi Catastali:
Sezione:
Foglio: 15
Particella: 442
Subalterno: 724

Compilata da:
Bianchi Giampiero
Iscritto all'albo:
Geometri
Prov. Lodi

Scala 1:200

N. 267

PIANO PRIMO SOTTOSTRADA (S1)



Agenzia del Territorio
CATASTO FABBRICATI
Ufficio provinciale di
Lodi

Dichiarazione protocollo n. L00006827 del 25/01/2011
Planimetria di u.i.u. in Comune di Codogno
Cascina Gazzina Iii

civ. SNC

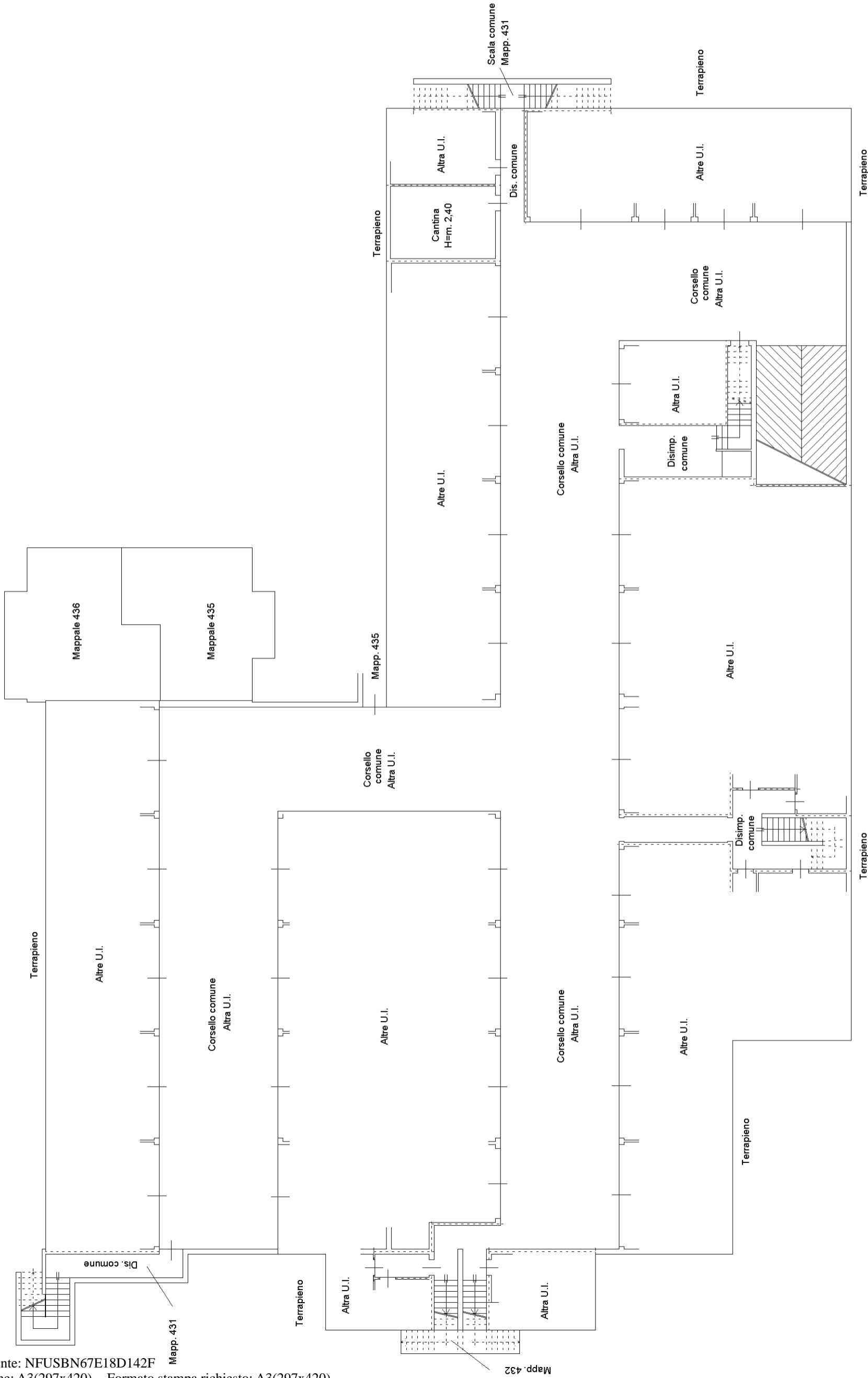
Identificativi Catastali:
Sezione:
Foglio: 15
Particella: 442
Subalterno: 725

Compilata da:
Bianchi Gianpiero
Iscritto all'albo:
Geometri
Prov. Lodi

Scala 1:200

N. 267

PIANO PRIMO SOTTOSTRADA (S1)



Agenzia del Territorio
CATASTO FABBRICATI
Ufficio provinciale di
Lodi

Dichiarazione protocollo n. L00006827 del 25/01/2011
Planimetria di u.i.u. in Comune di Codogno
Cascina Gazzina Iii

civ. SNC

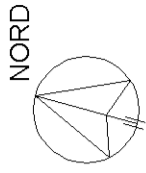
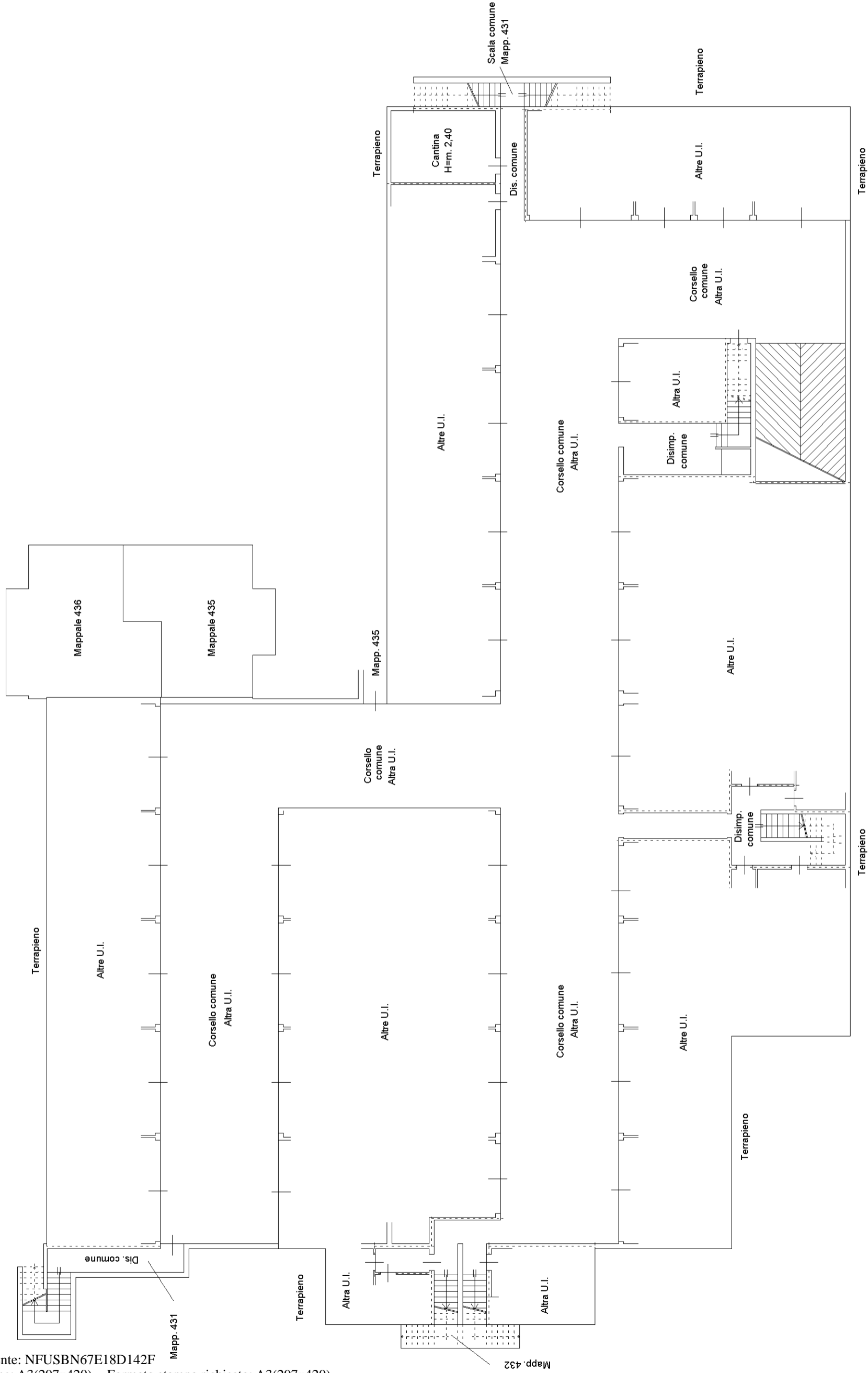
Identificativi Catastali:
Sezione:
Foglio: 15
Particella: 442
Subalterno: 726

Compilata da:
Bianchi Gianpiero
Iscritto all'albo:
Geometri
Prov. Lodi

Scala 1: 200

N. 267

PIANO PRIMO SOTTOSTRADA (S1)



Agenzia del Territorio
CATASTO FABBRICATI
Ufficio provinciale di
Lodi

Dichiarazione protocollo n. L00006827 del 25/01/2011
Planimetria di u.i.u. in Comune di Codogno
Cascina Gazzina Iii

civ. SNC

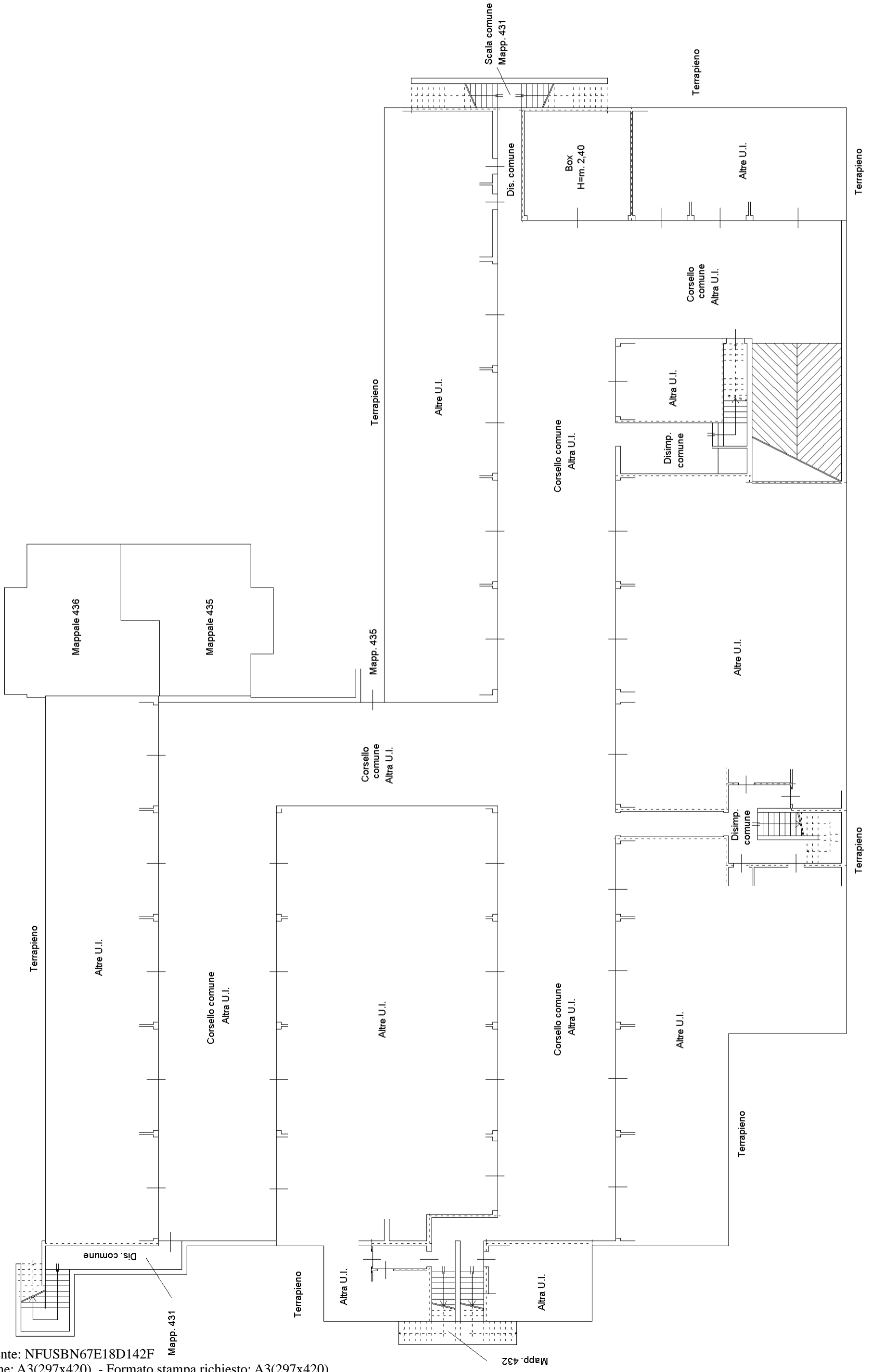
Identificativi Catastali:
Sezione:
Foglio: 15
Particella: 442
Subalterno: 727

Compilata da:
Bianchi Gianpiero
Iscritto all'albo:
Geometri
Prov. Lodi

Scala 1:200

N. 267

PIANO PRIMO SOTTOSTRADA (S1)



Agenzia del Territorio
CATASTO FABBRICATI
Ufficio provinciale di
Lodi

Dichiarazione protocollo n. L00006827 del 25/01/2011
Planimetria di u.i.u. in Comune di Codogno
Cascina Gazzina Iii

civ. SNC

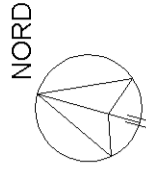
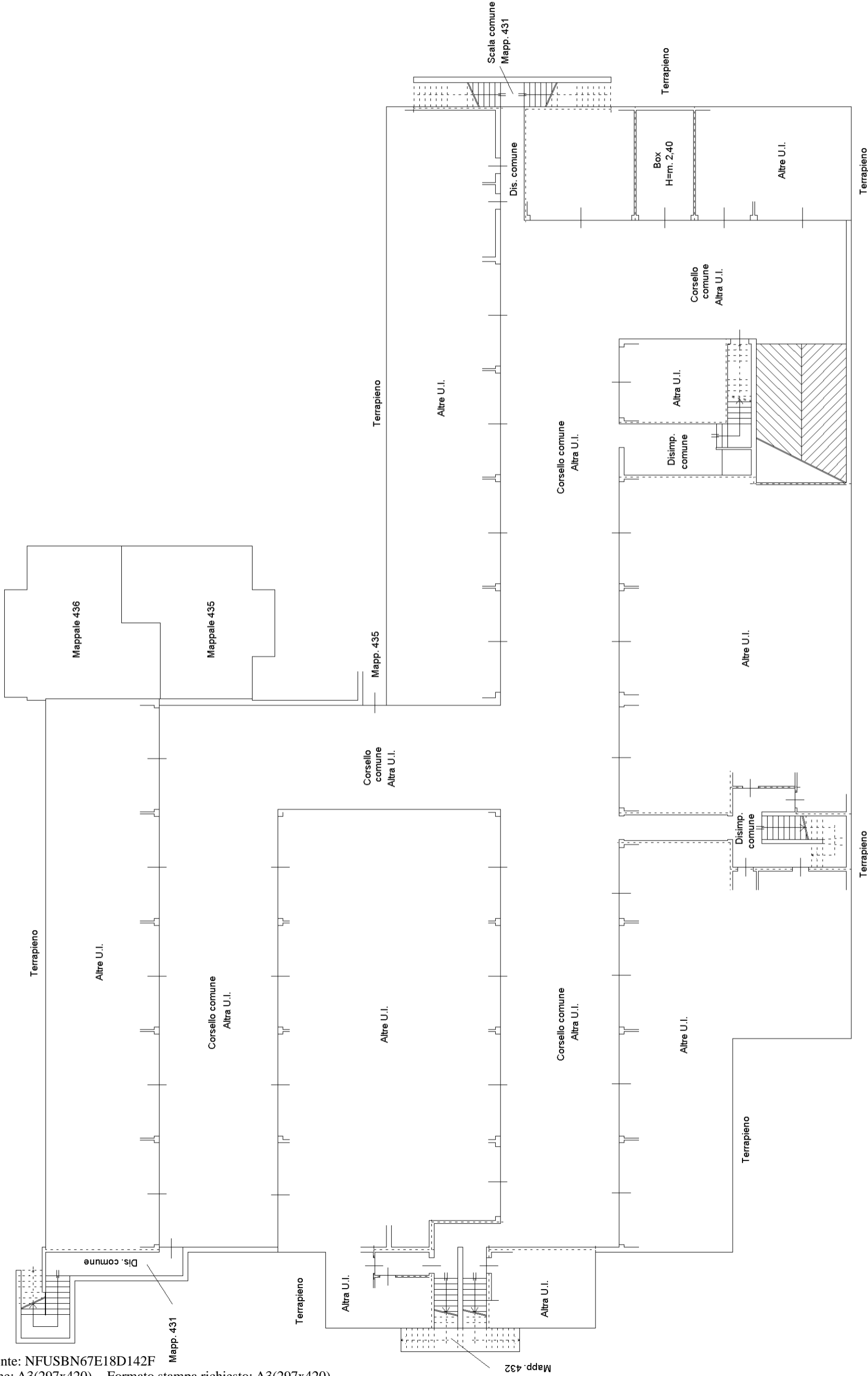
Identificativi Catastali:
Sezione:
Foglio: 15
Particella: 442
Subalterno: 728

Compilata da:
Bianchi Gianpiero
Iscritto all'albo:
Geometri
Prov. Lodi

Scala 1:200

N. 267

PIANO PRIMO SOTTOSTRADA (S1)



Agenzia del Territorio
CATASTO FABBRICATI
Ufficio provinciale di
Lodi

Dichiarazione protocollo n. L00006827 del 25/01/2011
Planimetria di u.i.u. in Comune di Codogno
Cascina Gazzina Iii

civ. SNC

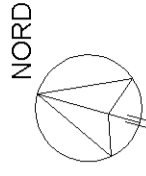
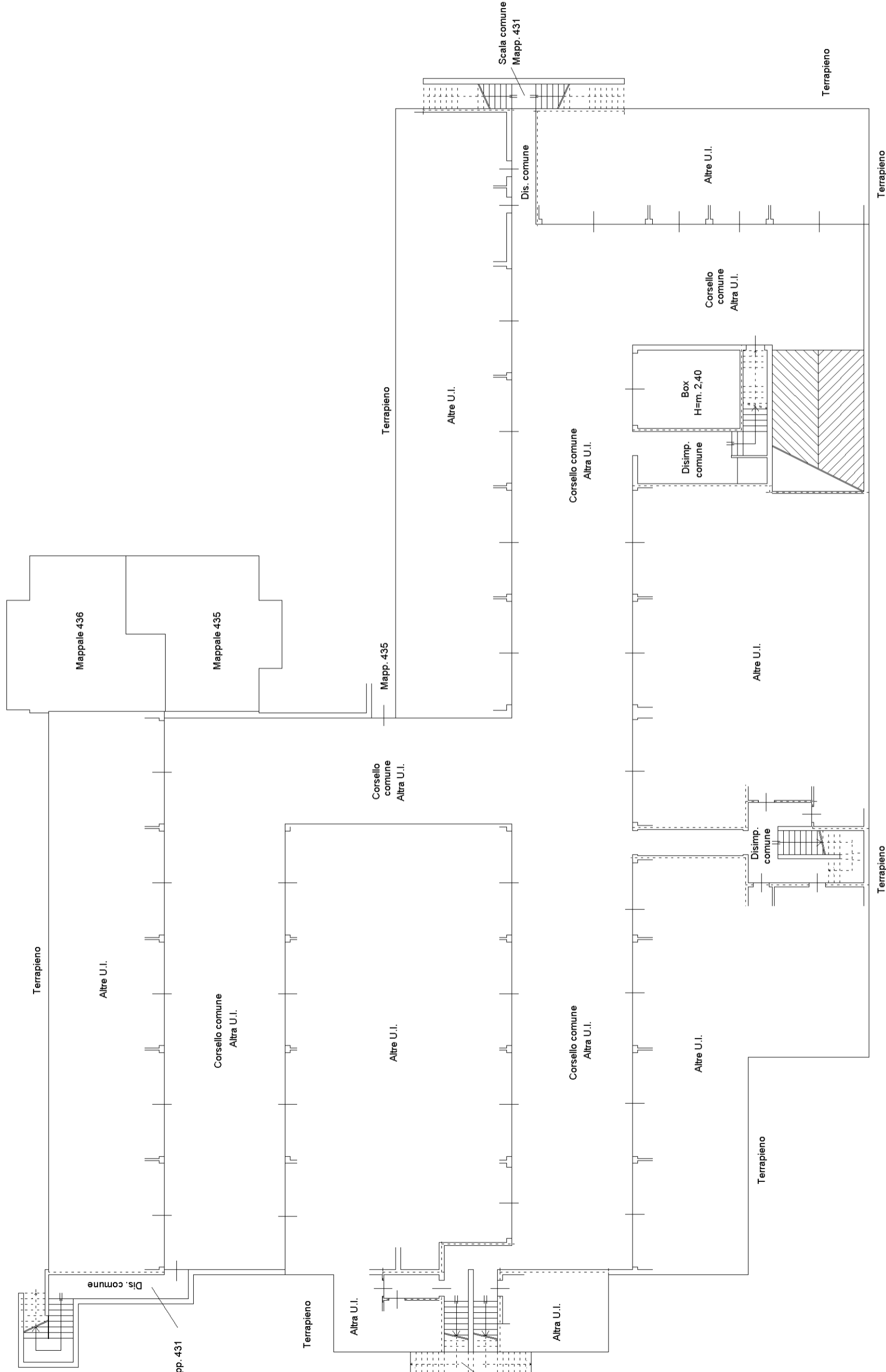
Identificativi Catastali:
Sezione:
Foglio: 15
Particella: 442
Subalterno: 731

Compilata da:
Bianchi Gianpiero
Iscritto all'albo:
Geometri
Prov. Lodi

Scala 1:200

N. 267

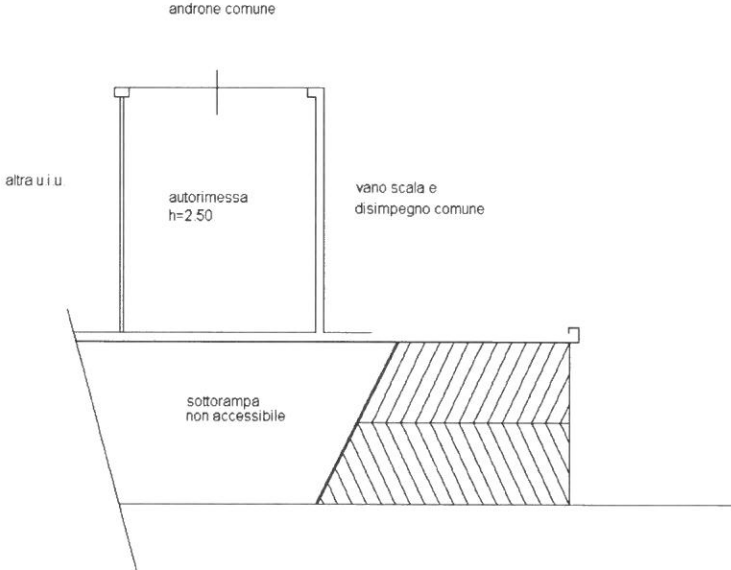
PIANO PRIMO SOTTOSTRADA (S1)



Agenzia delle Entrate
CATASTO FABBRICATI
Ufficio Provinciale di
Lodi

Dichiarazione protocollo n. _____ del _____	
Comune di Codogno	
Strada Comunale Di Triulza civ. 4	
Identificativi Catastali: Sezione: Foglio: 15 Particella: 442 Subalterno: 732	Compilata da: Fanfoni Massimo Iscritto all'albo: Geometri Prov. Parma N. 1837

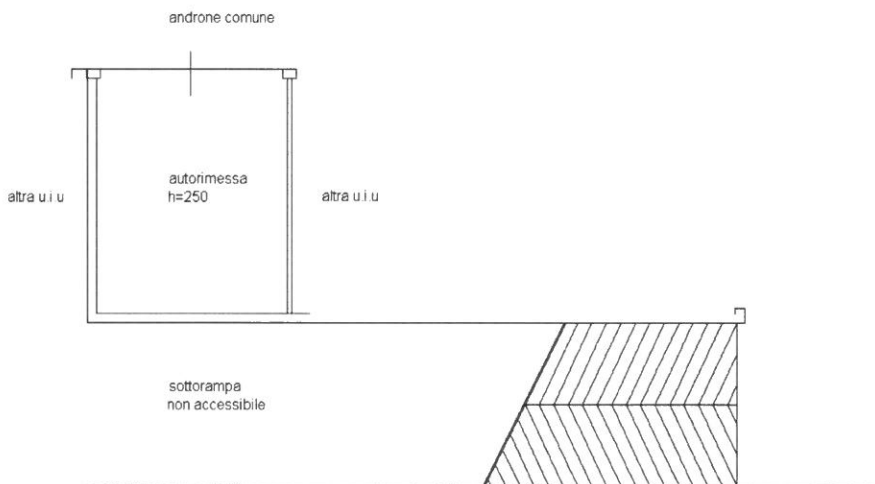
Planimetria
Scheda n. 1 Scala 1:200



Agenzia delle Entrate
CATASTO FABBRICATI
Ufficio Provinciale di
Lodi

Dichiarazione protocollo n. _____ del _____	
Comune di Codogno	
Strada Comunale Di Triulza	civ. 4
Identificativi Catastali: Sezione: Foglio: 15 Particella: 442 Subalterno: 733	Compilata da: Fanfoni Massimo Iscritto all'albo: Geometri Prov. Parma N. 1837

Planimetria
Scheda n. 1 Scala 1:200



Agenzia del Territorio
CATASTO FABBRICATI
Ufficio provinciale di
Lodi

Dichiarazione protocollo n. L00006827 del 25/01/2011
Planimetria di u.i.u. in Comune di Codogno
Cascina Gazzina Iii

civ. SNC

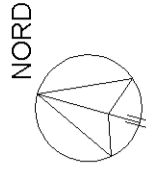
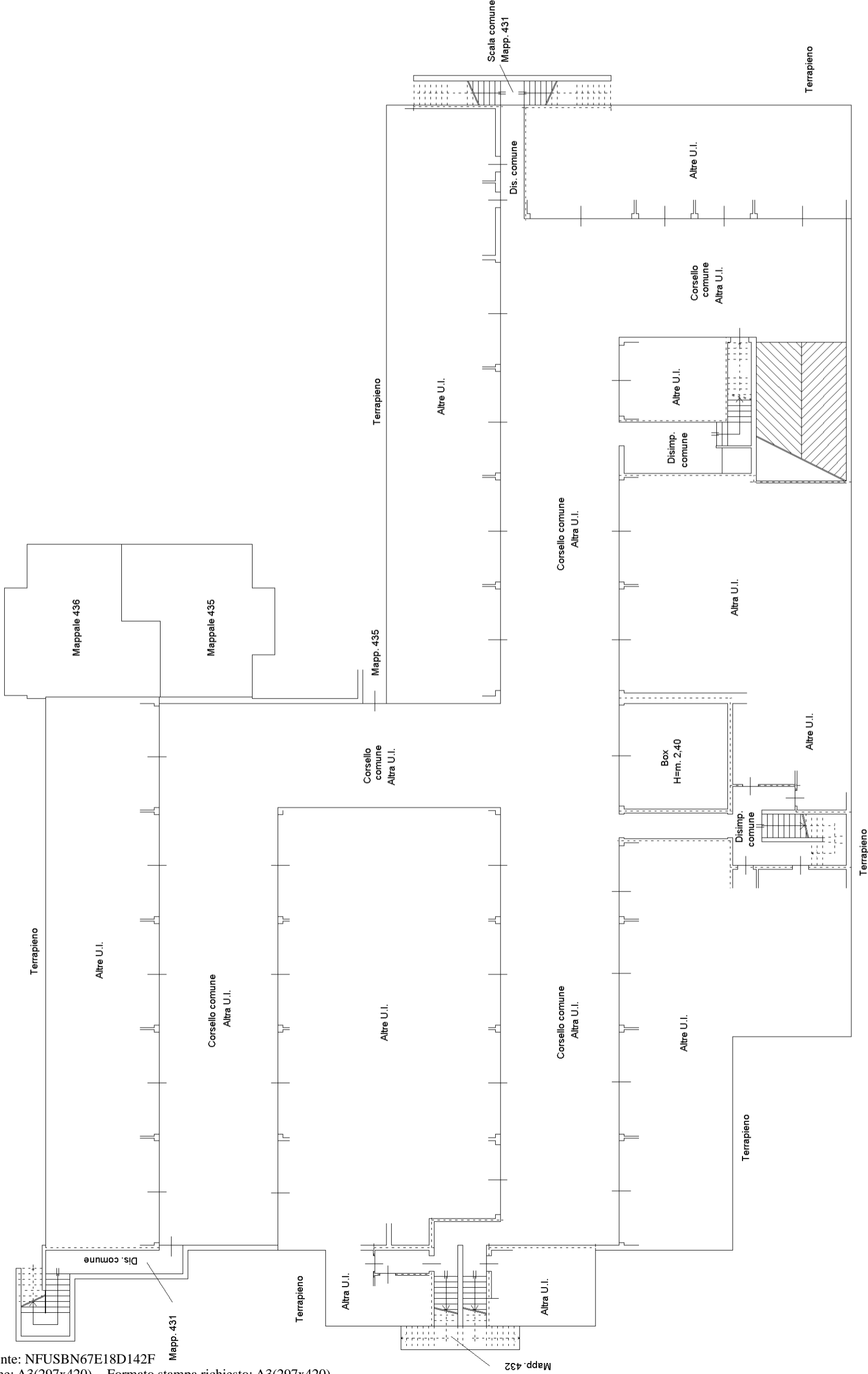
Identificativi Catastali:
Sezione:
Foglio: 15
Particella: 442
Subalterno: 736

Compilata da:
Bianchi Gianpiero
Iscritto all'albo:
Geometri
Prov. Lodi

Scala 1:200

N. 267

PIANO PRIMO SOTTOSTRADA (S1)



Agenzia del Territorio
CATASTO FABBRICATI
Ufficio provinciale di
Lodi

Dichiarazione protocollo n. L00006827 del 25/01/2011
Planimetria di u.i.u. in Comune di Codogno
Cascina Gazzina Iii

civ. SNC

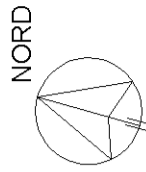
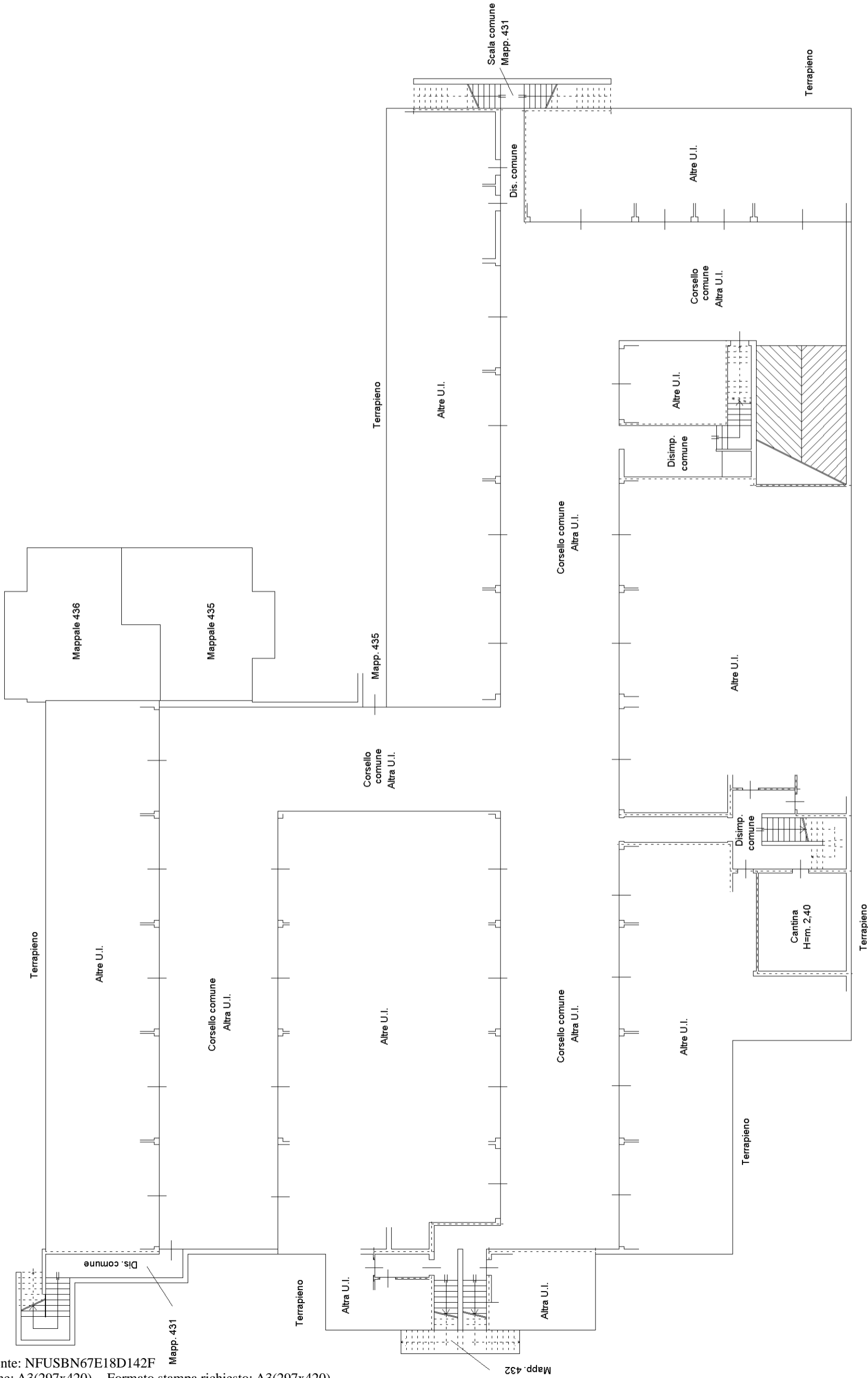
Identificativi Catastali:
Sezione:
Foglio: 15
Particella: 442
Subalterno: 737

Compilata da:
Bianchi Gianpiero
Iscritto all'albo:
Geometri
Prov. Lodi

Scala n.1
Scala 1:200

N. 267

PIANO PRIMO SOTTOSTRADA (S1)



Agenzia del Territorio
CATASTO FABBRICATI
Ufficio provinciale di
Lodi

Dichiarazione protocollo n. L00006827 del 25/01/2011
Planimetria di u.i.u. in Comune di Codogno
Cascina Gazzina Iii

civ. SNC

Compilata da:
Bianchi Gianpiero
Iscritto all'albo:
Geometri
Prov. Lodi

Identificativi Catastali:
Sezione:
Foglio: 15
Particella: 442
Subalterno: 740

Scala 1: 200

N. 267

PIANO PRIMO SOTTOSTRADA (S1)

