

**Agenzia del Territorio
CATASTO FABBRICATI
Ufficio Provinciale di
Pavia**

Dichiarazione protocollo n. PV0189956 del 09/07/2009

Planimetria di u.i.u. in Comune di Landriano

Via Papa Giovanni Paolo II

civ. 8

Identificativi Catastali:

Sezione: B

Foglio: 3

Particella: 629

Subalterno: 30

Compilata da:

Da Cruz Massimiliano

Iscritto all'albo:

Geometri

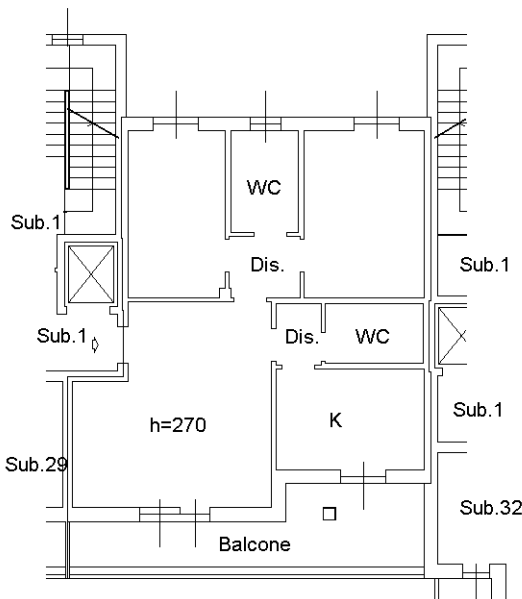
Prov. Vercelli

N. 1602

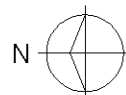
Scheda n. 1

Scala 1:200

PIANO TERZO



Ultima planimetria in atti



**Agenzia del Territorio
CATASTO FABBRICATI
Ufficio Provinciale di
Pavia**

Dichiarazione protocollo n. PV0189956 del 09/07/2009

Planimetria di u.i.u. in Comune di Landriano

Via Papa Giovanni Paolo Ii

civ. 8

Identificativi Catastali:

Sezione: B

Foglio: 3

Particella: 629

Subalterno: 17

Compilata da:

Da Cruz Massimiliano

Iscritto all'albo:

Geometri

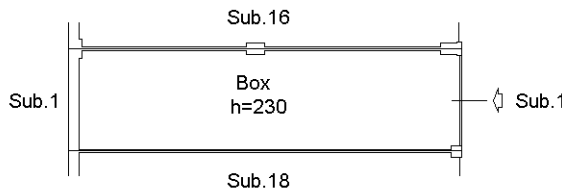
Prov. Vercelli

N. 1602

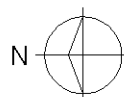
Scheda n. 1

Scala 1:200

PIANO TERRA



Ultima planimetria in atti





N=5018200

E=1522300

Firmato Da: GIANNINI VERONICA SABRINA Emesso Da: INFOCAMERE QUALIFIED ELECTRONIC SIGNATURE CA Serial#: 1b344e

Comune: (PV) LANDRIANO
Foglio: 17

13-Giu-2024 8:50:49
metriProtocollo pratica T34162/2024

Scala originale: 1:2000
Dimensione cornice: 534.000 x 378.000 metri

1 Particella: 629