

Catasto fabbricati  
**Visura storica per immobile**

Situazione degli atti informatizzati dall'impianto meccanografico al 13/08/2021



**Immobile di catasto fabbricati**



**Causali di aggiornamento ed annotazioni**

**Informazioni riportate negli atti del catasto al 13/08/2021**

**Dati identificativi:** Comune di **CETONA (C587) (SI)**

- Foglio **11** Particella **286**
- Foglio **11** Particella **291** Subalterno **1**

**Particelle corrispondenti al catasto terreni**

Comune di **CETONA (C587) (SI)**  
Foglio **11** Particella **286**

**Classamento:** Rendita: **Euro 383,47**, Categoria **A/2<sup>a</sup>**, Classe **2**, Consistenza **4,5 vani**

**Indirizzo:** VIA DELLA FORTEZZA n. 1 Piano T-1

**Dati di superficie:** Totale: **97 m<sup>2</sup>** Totale escluse aree scoperte <sup>b)</sup>: **89 m<sup>2</sup>**

**> Intestati catastali**

- ▶ [REDACTED]
- [REDACTED]
- [REDACTED]
- ▶ [REDACTED]
- [REDACTED]
- [REDACTED]

**> Dati identificativi**

**📁 dall'impianto**

Impianto meccanografico del 30/06/1987




**Immobile attuale**

Comune di **CETONA (C587) (SI)**



- Foglio **11** Particella **286**
- Foglio **11** Particella **291** Subalterno **1**



## > Indirizzo

-  **dall'impianto al 20/05/1991** Impianto meccanografico del 30/06/1987
- Immobile attuale**  
Comune di **CETONA (C587) (SI)**
- Foglio **11** Particella **286**
  - Foglio **11** Particella **291** Subalterno **1**
- VIA DELLA FORTEZZA n. 2 Piano T  
Partita: **641**
-  **dal 20/05/1991 al 29/04/2004** VARIAZIONE del 20/05/1991 in atti dal 02/07/1993  
VARIAZIONE DEGLI SPAZI INTERNI (n. 21305.1/1991)
- Immobile attuale**  
Comune di **CETONA (C587) (SI)**
- Foglio **11** Particella **286**
  - Foglio **11** Particella **291** Subalterno **1**
- VIA DELLA FORTEZZA n. 2 Piano T - 1  
Partita: **1001887**
-  **dal 29/04/2004** VARIAZIONE del 29/04/2004 protocollo n. SI0044331  
in atti dal 29/04/2004 DIVERSA DISTRIBUZIONE  
DEGLI SPAZI INTERNI-RISTRUTTURAZIONE (n.  
5686.1/2004)
- Immobile attuale**  
Comune di **CETONA (C587) (SI)**
- Foglio **11** Particella **286**
  - Foglio **11** Particella **291** Subalterno **1**
- VIA DELLA FORTEZZA n. 1 Piano T-1

## > Dati di classamento

-  **dall'impianto al 20/05/1991** Impianto meccanografico del 30/06/1987
- Immobile attuale**  
Comune di **CETONA (C587) (SI)**
- Foglio **11** Particella **286**
  - Foglio **11** Particella **291** Subalterno **1**
- Rendita: **Lire 244**  
Categoria **A/5<sup>e</sup>**, Classe **2**, Consistenza **4 vani**  
Partita: **641**
-  **dal 20/05/1991 al 01/01/1992** VARIAZIONE del 20/05/1991 in atti dal 02/07/1993  
VARIAZIONE DEGLI SPAZI INTERNI (n. 21305.1/1991)
- Immobile attuale**  
Comune di **CETONA (C587) (SI)**
- Foglio **11** Particella **286**
  - Foglio **11** Particella **291** Subalterno **1**
- Rendita: **Lire 335**  
Categoria **A/4<sup>d</sup>**, Classe **2**, Consistenza **5 vani**  
Partita: **1001887**



Direzione Provinciale di Siena  
Ufficio Provinciale - Territorio  
Servizi Catastali

📅 dal 01/01/1992 al 29/04/2004

**Immobile attuale**

Comune di **CETONA (C587) (SI)**

- Foglio 11 Particella 286
- Foglio 11 Particella 291 Subalterno 1

Rendita: **Euro 271,14**

Rendita: **Lire 525.000**

Categoria **A/4<sup>d</sup>**, Classe **2**, Consistenza **5 vani**

Partita: **1001887**

Variazione del quadro tariffario del 01/01/1992

📅 dal 29/04/2004 al 23/07/2021

**Immobile attuale**

Comune di **CETONA (C587) (SI)**

- Foglio 11 Particella 286
- Foglio 11 Particella 291 Subalterno 1

Rendita: **Euro 383,47**

Categoria **A/2<sup>a</sup>**, Classe **2**, Consistenza **4,5 vani**

VARIAZIONE del 29/04/2004 protocollo n. SI0044331 in atti dal 29/04/2004 DIVERSA DISTRIBUZIONE DEGLI SPAZI INTERNI-RISTRUTTURAZIONE (n. 5686.1/2004)

Annotazioni: classamento e rendita validati (d.m. 701/94)

📅 dal 23/07/2021

**Immobile attuale**

Comune di **CETONA (C587) (SI)**

- Foglio 11 Particella 286
- Foglio 11 Particella 291 Subalterno 1

Rendita: **Euro 383,47**

Categoria **A/2<sup>a</sup>**, Classe **2**, Consistenza **4,5 vani**

VARIAZIONE del 22/07/2021 protocollo n. SI0031598 in atti dal 23/07/2021 MIGLIORE RAPPRESENTAZIONE GRAFICA (n. 31598.1/2021)

Annotazioni: classamento e rendita proposti (d.m. 701/94)

---

## > Dati di superficie

📅 dal 09/11/2015 al 23/07/2021

**Immobile attuale**

Comune di **CETONA (C587) (SI)**

- Foglio 11 Particella 286
- Foglio 11 Particella 291 Subalterno 1

Totale: **106 m<sup>2</sup>**

Totale escluse aree scoperte : **97 m<sup>2</sup>**

Superficie di Impianto pubblicata il 09/11/2015

Dati relativi alla planimetria : data di presentazione 29/04/2004, prot. n. SI0044331

📅 dal 23/07/2021

**Immobile attuale**

Comune di **CETONA (C587) (SI)**

- Foglio 11 Particella 286
- Foglio 11 Particella 291 Subalterno 1

Totale: **97 m<sup>2</sup>**

Totale escluse aree scoperte : **89 m<sup>2</sup>**

VARIAZIONE del 22/07/2021 protocollo n. SI0031598 in atti dal 23/07/2021 MIGLIORE RAPPRESENTAZIONE GRAFICA (n. 31598.1/2021)

Dati relativi alla planimetria : data di presentazione 22/07/2021, prot. n. SI0031598



Direzione Provinciale di Siena  
Ufficio Provinciale - Territorio  
Servizi Catastali

> Storia degli intestati dell'immobile

Dati identificativi: Immobile attuale - Comune di CETONA (C587)(SI) Foglio 11 Particella 286

Y	[REDACTED]	[REDACTED]
B	[REDACTED]	[REDACTED]
Y	[REDACTED]	[REDACTED]
B	[REDACTED]	[REDACTED]
Y	[REDACTED]	[REDACTED]
B	[REDACTED]	[REDACTED]
Y	[REDACTED]	[REDACTED]
B	[REDACTED]	[REDACTED]
Y	[REDACTED]	[REDACTED]
B	[REDACTED]	[REDACTED]
Y	[REDACTED]	[REDACTED]
B	[REDACTED]	[REDACTED]
Y	[REDACTED]	[REDACTED]
B	[REDACTED]	[REDACTED]
Y	[REDACTED]	[REDACTED]
B	[REDACTED]	[REDACTED]

Visura telematica

Tributi speciali: Euro 0,90



---

*Legenda*

- a) A/2: Abitazioni di tipo civile
- b) Escluse le "superfici di balconi, terrazzi e aree scoperte pertinenziali e accessorie, comunicanti o non comunicanti"  
- cfr. Provvedimento del Direttore dell'Agenzia delle Entrate 29 marzo 2013
- c) A/5: Abitazioni di tipo ultrapolare
- d) A/4: Abitazioni di tipo popolare
- e) Codice fiscale non validato in anagrafe tributaria

