

MURABANO  
Fig. 404 497



MINISTERO DELLE FINANZE  
DIREZIONE GENERALE DEL CATASTO E DEI SS.TT.EE.  
**CATASTO EDILIZIO URBANO** (RDL 13-4-1939, n. 652)

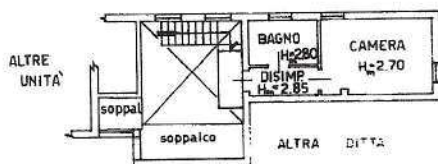
MOD. BN (CEU)

Planimetria di u.i.u. in Comune di **BATTAGLIA TERME** via **TERME** CIV.

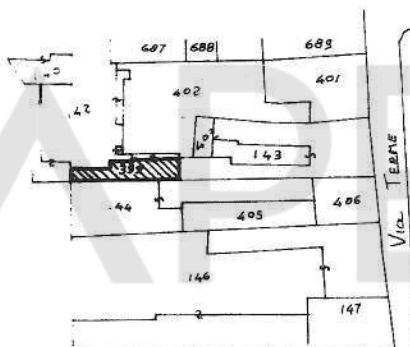
N.C.T.			N.C.E.U.			SUB	SUB
FG.	ALL.	MAPP.	SEZ.	FG.	ALL.	MAPP.	LET.
5	A	399	U	5	-	399	6



**PIANO TERRA**



**PIANO PRIMO**

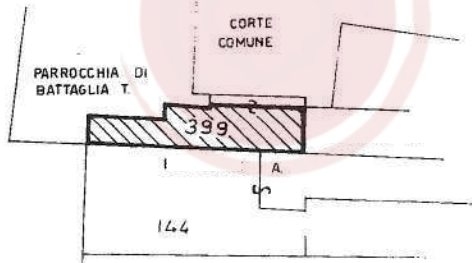


**ESTRATTO MAPPA - 1:1000**

ORIENTAMENTO



SCALA DI 1: 200



**SVILUPPO - 1:500**

Dichiarazione di N.D.  Denuncia di variazione    
 Compiuta da: **GEOM. NICOLA MARCON**

Identificativi catastali  
 F. ....  
 n. .... SUB. ....

iscritto all'albo dei geometri  
 della provincia di **PADOVA** 2797.  
 data **APRILE 94** Firma: *Marcon Nicola*

RISERVATO ALL'UFFICIO

1180-640094

Catasto dei Fabbricati - Situazione al 17/04/2024 - Comune di BATTAGLIA TERME(A714) - < Foglio 5 - Particella 399 - Subalterno 6 >  
 VIA TERME n. 43 Piano T - 1

Ultima planimetria in atti

Data presentazione: 06/05/1994 - Data: 17/04/2024 - n. T179291 - Richiedente:  
 Totale schede: 1 - Formato di acquisizione: A3(297x420) - Formato stampa richiesto: A4(210x297)

**ALL. N. 10**