
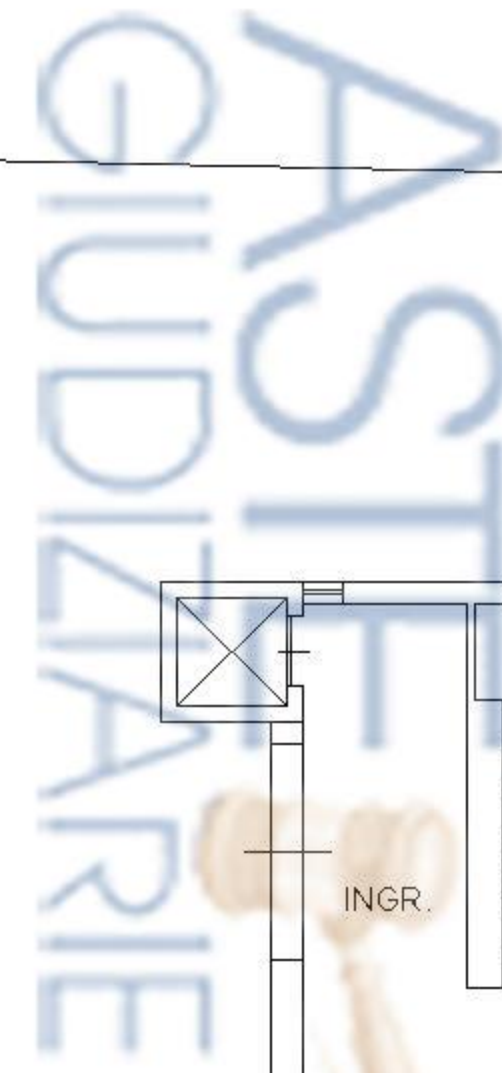
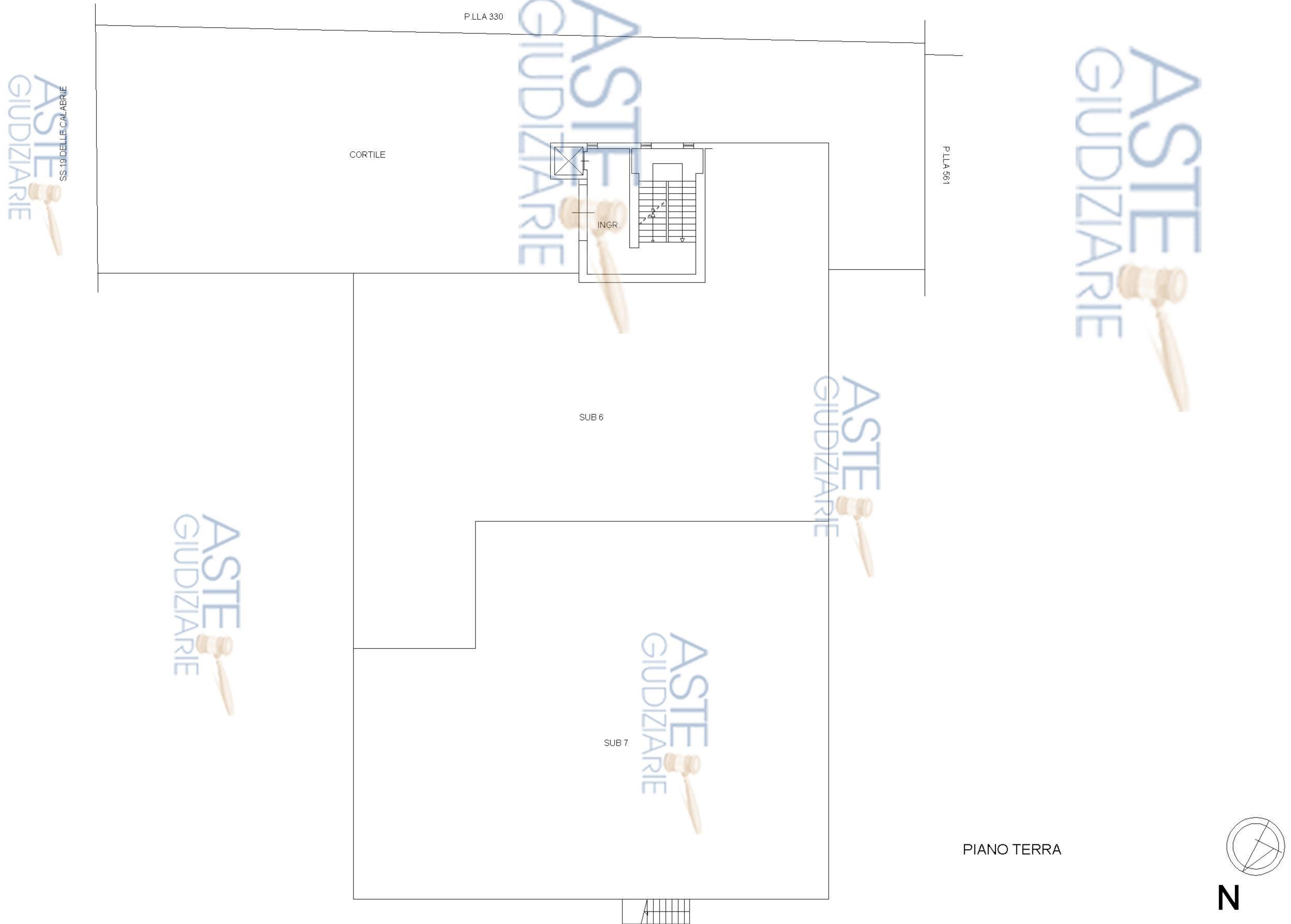


Dichiarazione protocollo n. \_\_\_\_\_ del \_\_\_\_\_  
Planimetria di u.i.u. in Comune di Polla  
Via Annia \_\_\_\_\_ civ. SNC

Identificativi Catastali:  
Sezione:  
Foglio: 12  
Particella: 324  
Subalterno: 22

Compilata da:  
Branco Domenico  
Iscritto all'albo:  
Geometri  
Prov. Salerno N. 4463

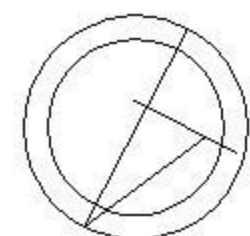
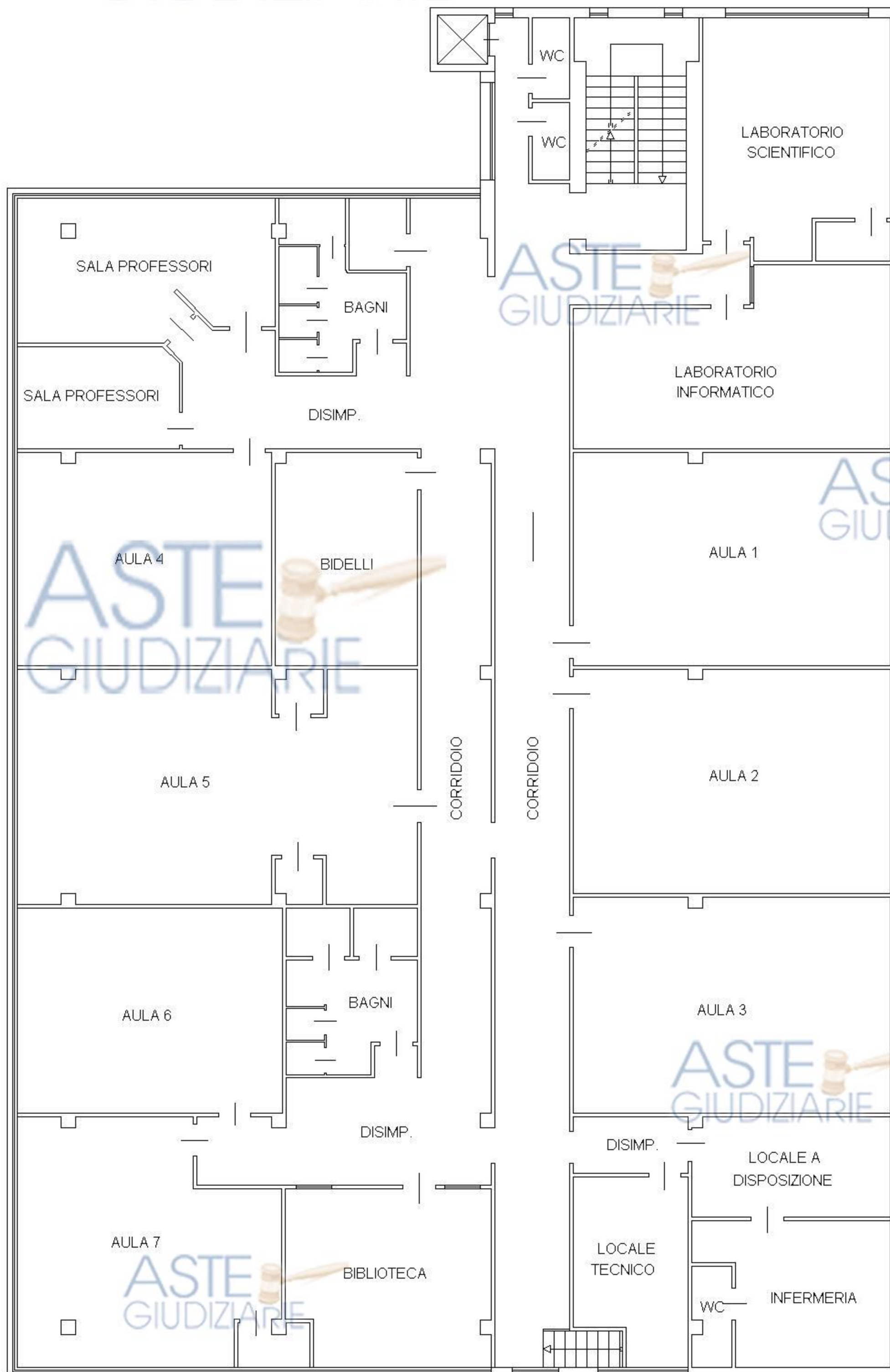
Scheda n.1 Scala 1: 200



[www.astejudiziarie.it](http://www.astejudiziarie.it)

Publicazione ufficiale ad esclusivo uso personale - è vietata ogni

ripubblicazione o riproduzione a scopo commerciale - Aut. Min. Giustizia PDG 21/07/09



PIANO PRIMO  
H=3,05

[www.astegiudiziarie.it](http://www.astegiudiziarie.it)

Identificativi Catastali:  
Sezione:  
Foglio: 12  
Particella: 324  
Subalterno: 22

Compilata da:  
Branco Domenico  
Iscritto all'albo:  
Geometri  
Prov. Salerno

N. 4463

Scheda n. 3      Scala 1:200



PIANO secondo  
Hmedia=2,80

[www.astegiudiziarie.it](http://www.astegiudiziarie.it)