

Sezione Provinciale di Avellino
Ufficio Provinciale - Territorio
Servizi Catastali

Data: 14/02/2022 - Ora: 15.26.09 Segue

Visura n.: 1286047 Pag: 1

Visura storica per immobile

Situazione degli atti informatizzati dall'impianto meccanografico al 14/02/2022

Dati della richiesta	Comune di ARIANO IRPINO (Codice: A399)
Catasto Fabbricati	Provincia di AVELLINO Foglio: 58 Particella: 829 Sub.: 18

INTESTATO

1	(1) Proprieta'
---	----------------

Unità immobiliare dal 09/11/2015

N.	DATI IDENTIFICATIVI				DATI DI CLASSAMENTO							DATI DERIVANTI DA
	Sezione Urbana	Foglio	Particella	Sub	Zona Cons.	Micro Zona	Categoria	Classe	Consistenza	Superficie Catastale Totale: 45 m ²	Rendita Euro 109,23	
1		58	829	18			C/6	1	45 m ²			Variazione del 09/11/2015 - Inserimento in visura dei dati di superficie.
Indirizzo					CONTRADA PETRARÀ piano: I;							
Notifica					Partita		4520		Mod.58		-	

Mappali Terreni Correlati

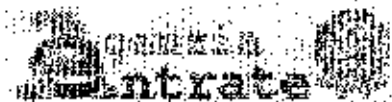
Codice Comune A399 - Sezione - Foglio 58 - Particella 829

Situazione dell'unità immobiliare dal 25/09/1992

N.	DATI IDENTIFICATIVI				DATI DI CLASSAMENTO							DATI DERIVANTI DA
	Sezione Urbana	Foglio	Particella	Sub	Zona Cons.	Micro Zona	Categoria	Classe	Consistenza	Superficie Catastale	Rendita Euro 109,23 L. 211.500	
1		58	829	18			C/6	1	45 m ²			FRAZIONAMENTO del 25/09/1992 in atti dal 07/11/1997 ESEGUITO IN DATA 31-10-97 A TAVOLO (n. 258.1/1992)
Indirizzo					CONTRADA PETRARÀ piano: I;							
Notifica					Partita		4520		Mod.58		-	

Situazione degli intestati dal 16/12/1992

N.	DATI ANAGRAFICI	CODICE FISCALE	DIRITTI E ONERI REALI
			(1) Proprieta'
1			
DATI DERIVANTI DA		ISTRUMENTO (ATTO PUBBLICO) del 16/12/1992 Voltura in atti dal 10/11/1997 Repertorio n.: 17959 Rogante: MANNA Sede: ARIANO IRPINO Registrazione: UR Sede: ARIANO IRPINO n.: 27 del 05/01/1993 COMPRAVENDITA (n. 349.1/1993)	



Direzione Provinciale di Avellino
Ufficio Provinciale - Territorio
Servizi Catastali

Visura storica per immobile

Situazione degli atti informatizzati dall'impianto meccanografico al 14/02/2022

Data: 14/02/2022 - Ora: 15.26.09 Segue

Visura n.: T286047 Pag: 2

Situazione degli intestati dal 25/09/1992

N.	DATI ANAGRAFICI	CODICE FISCALE	DIRITTI E ONERI REALI
1			(1) Proprietà per 1000/1000 fino al 16/12/1992

DATI DERIVANTI DA: CLASSAMENTO del 25/09/1992 in atti dal 07/11/1997 Registrazione: ESEGUITO IN DATA 31-10-97 A TAVOLO (n. 258.1/1992)

Situazione dell'unità immobiliare che ha originato il precedente dal 13/12/1991

N.	DATI IDENTIFICATIVI				DATI DI CLASSAMENTO							DATI DERIVANTI DA
	Sezione	Foglio	Particella	Sub	Zona	Micro	Categoria	Classe	Consistenza	Superficie	Rendita	
1	Urbana	58	829	8	Cens.	Zona	C/6	1	72 m ²	Catastale	L. 259	CLASSAMENTO del 13/12/1991 in atti dal 29/09/1997 CLASSAMENTO ESEGUITO IN DATA 24-09-97 (CON ACCERTAMENTO A TAVOLO (n. 384.1/1991)

Indirizzo: CONTRADA PETRARA piano: T.
Notifica: 533/1997 Partita: 4520 Mod.58

Situazione dell'unità immobiliare dal 01/01/1992

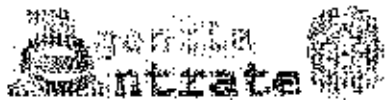
N.	DATI IDENTIFICATIVI				DATI DI CLASSAMENTO							DATI DERIVANTI DA
	Sezione	Foglio	Particella	Sub	Zona	Micro	Categoria	Classe	Consistenza	Superficie	Rendita	
1	Urbana	58	829	8	Cens.	Zona	C/6	1	72 m ²	Catastale	L. 338.400	VARIAZIONE del 01/01/1992 VARIAZIONE DEL QUADRO TARIFFARIO

Indirizzo: CONTRADA PETRARA piano: T.
Notifica: 533/1997 Partita: 4520 Mod.58

Situazione dell'unità immobiliare dal 21/06/1993

N.	DATI IDENTIFICATIVI				DATI DI CLASSAMENTO							DATI DERIVANTI DA
	Sezione	Foglio	Particella	Sub	Zona	Micro	Categoria	Classe	Consistenza	Superficie	Rendita	
1	Urbana	58	829	8	Cens.	Zona				Catastale		COSTITUZIONE in atti dal 21/06/1993

Indirizzo: CONTRADA PETRARA piano: T.
Notifica: Partita: 4520 Mod.58



Direzione Provinciale di Avellino
Ufficio Provinciale - Territorio
Servizi Catastali

Visura storica per immobile

Situazione degli atti informatizzati dall'impianto meccanografico al 14/02/2022

Data: 14/02/2022 - Ora: 15.26.09 Fine

Visura n.: T286047 Pag: 3

Situazione degli intestati dal 21/06/1993

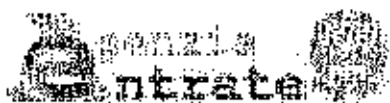
N.	DATI ANAGRAFICI	CODICE FISCALE	DIRITTI E ONERI REALI
1			(1) Proprietà per 1000/1000 fino al 25/09/1992
DATI DERIVANTI DA		in atti dal 21/06/1993	

Unità immobiliari n. 1

Tributi crariali: Euro 0,90

Visura telematica

* Codice Fiscale Validato in Anagrafe Tributaria



Direzione Provinciale di Avellino
Ufficio Provinciale - Territorio
Servizi Catastali

Visura storica per immobile

Situazione degli atti informatizzati dall'impianto meccanografico al 14/02/2022

Data: 14/02/2022 - Ora: 15.25.50 Segue

Visura n.: T285837 Pag: 1

Dati della richiesta	Comune di ARIANO IRPINO (Codice: A399) Provincia di AVELLINO
Catasto Fabbricati	Foglio: 58 Particella: 829 Sub.: 14

INTESIATO

	(1) Proprietà
--	---------------

Unità immobiliare dal 19/12/1991

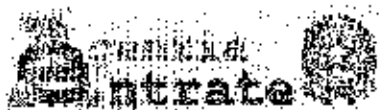
N.	DATI IDENTIFICATIVI				DATI DI CLASSAMENTO							DATI DERIVANTI DA
	Sezione	Foglio	Particella	Sub	Zona	Micro	Categoria	Classe	Consistenza	Superficie	Rendita	
1	Urbana	58	829	14	Caus.	Zona	A/2	2	5,5 vani	Catastale Totale: 116 m ² Totale escluse aree scoperte** : 108 m ²	Euro 511,29 L. 990.000	ISTRUMENTO (ATTO PUBBLICO) del 19/12/1991 in atti del 10/11/1997 (n. 34.1/1992)
Indirizzo					CONTRADA PETRARÀ piano: 3 interno: 5:							
Notifica					Partita	1000412			Mod.	58 -		

Mappali Terreni Correlati

Codice Comune A399 - Sezione - Foglio 58 - Particella 829

Situazione dell'unità immobiliare dal 01/01/1992

N.	DATI IDENTIFICATIVI				DATI DI CLASSAMENTO							DATI DERIVANTI DA
	Sezione	Foglio	Particella	Sub	Zona	Micro	Categoria	Classe	Consistenza	Superficie	Rendita	
1	Urbana	58	829	14	Caus.	Zona	A/2	2	5,5 vani	Catastale Totale: 116 m ² Totale escluse aree scoperte** : 108 m ²	Euro 511,29 L. 990.000	VARIAZIONE del 01/01/1992 VARIAZIONE DEL QUADRO TARIFFARIO
Indirizzo					CONTRADA PETRARÀ piano: 3 interno: 5:							
Notifica					Partita	1000412			Mod.	58 -		



Direzione Provinciale di Avellino
Ufficio Provinciale - Territorio
Servizi Catastali

Visura storica per immobile

Situazione degli atti informatizzati dall'impianto meccanografico al 14/02/2022

Data: 14/02/2022 - Ora: 15.25.50 Segue

Visura n.: T285837 Pag: 2

Situazione dell'unità immobiliare dal 13/12/1991

N.	DATI IDENTIFICATIVI				DATI DI CLASSAMENTO							DATI DERIVANTI DA	
	Sezione	Foglio	Particella	Sub	Zona	Micro	Categoria	Classe	Consistenza	Superficie	Rendita		
1	Urbana	58	829	14	Ccos.	Zona	A/2	2	5,5 vani		Catastale	L. 1.452	CLASSAMENTO del 13/12/1991 in atti dal 29/09/1997 CLASSAMENTO ESEGUITO IN DATA 24-09-97 CON ACCERTAMENTO A TAVOLO (n. 384.L/1991)
Indirizzo					CONTRADA PETRARÀ piano: 3 interno: 5;								
Notifica					533/1997		Partita		4520		Mod.58		-

Situazione dell'unità immobiliare dal 21/06/1993

N.	DATI IDENTIFICATIVI				DATI DI CLASSAMENTO							DATI DERIVANTI DA	
	Sezione	Foglio	Particella	Sub	Zona	Micro	Categoria	Classe	Consistenza	Superficie	Rendita		
1	Urbana	58	829	14	Ccos.	Zona					Catastale		CONSTITUZIONE in atti dal 21/06/1993
Indirizzo					CONTRADA PETRARÀ piano: 3 interno: 5;								
Notifica							Partita		4520		Mod.58		(-)

Situazione degli intestati dal 19/12/1991

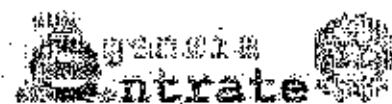
N.	DATI ANAGRAFICI	DIRITTI E ONERI REALI
1		(1) Proprietà
DATI DERIVANTI DA		
ISTRUMENTO (ATTO PUBBLICO) del 19/12/1991 Visura in atti dal 10/11/1997 Repertorio n.: 16247 Rogante: MANNA Sede: ARIANO IRPINO Registrazione: UR Sede: ARIANO IRPINO n: 73 del 08/01/1992 COMPRAVENDITA (n. 34.L/1992)		

Situazione degli intestati dal 21/06/1993

N.	DATI ANAGRAFICI	DIRITTI E ONERI REALI
1		(1) Proprietà per 1000/1000 fino al 19/12/1991
DATI DERIVANTI DA		
in atti dal 21/06/1993		

Unità immobiliari n. 1

Tributi erariali: Euro 0,90



Direzione Provinciale di Avellino
Ufficio Provinciale - Territorio
Servizi Catastali

Visura storica per immobile

Situazione degli atti informatizzati dall'impianto meccanografico al 14/02/2022

Data: 14/02/2022 - Ora: 15.25.50 Fine

Visura n.: T285837 Pag: 3

Visura telematica

* Codice Fiscale Validato in Anagrafe Tributaria

** Si intendono escluse le "superfici di balconi, terrazzi e aree scoperte pertinenziali e accessorie, comunicanti o non comunicanti"
(cfr. Provvedimento del Direttore dell'Agenzia delle Entrate 29 marzo 2013).



1 Particella: 829

Comune: ARIANO IRPINO
Paglia: 58

Scala originale: 1:2000
Dimensione carticc: 594 000 x 378 000 metri

8-Mar-2022 13:30:5
Trot. n. 7269404/2022

Visura storica per immobile

Situazione degli atti informatizzati dall'impianto meccanografico al 14/02/2022

Dati della richiesta	Comune di ARIANO IRPINO (Codice: A399)
	Provincia di AVELLINO
Catasto Fabbricati	Foglio: 79 Particella: 3556 Sub.: 3

INTESTAFO

1		(1) Proprietà per 1/1 in regime di separazione dei beni
---	--	---

Unità immobiliare dal 18/11/2015

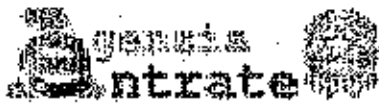
N.	DATI IDENTIFICATIVI				DATI DI CLASSAMENTO							DATI DERIVANTI DA
	Sezione	Foglio	Particella	Sub	Zona	Micro	Categoria	Classe	Consistenza	Superficie	Rendita	
	Urbana				Cens.	Zona				Catastale		
1		79	3556	3			C/1	8	83 m ²	Totale: 100 m ²	Euro 1.324,56	VARIAZIONE TOPONOMASTICA del 18/11/2015 protocollo n. AV0160265 in atti del 18/11/2015 VARIAZIONE TOPONOMASTICA DERIVANTE DA AGGIORNAMENTO ANSC (n. 66485.1/2015)
Indirizzo		VIA UMBERTO PRIMO n. 118 piano: T-S1;										
Annotazioni		Classamento e rendita validati (D.M. 701/94)										

Mappati Terreni Correlati

Codice Comune A399 - Sezione - Foglio 79 - Particella 3556

Situazione dell'unità immobiliare dal 09/11/2015

N.	DATI IDENTIFICATIVI				DATI DI CLASSAMENTO							DATI DERIVANTI DA
	Sezione	Foglio	Particella	Sub	Zona	Micro	Categoria	Classe	Consistenza	Superficie	Rendita	
	Urbana				Cens.	Zona				Catastale		
1		79	3556	3			C/1	8	83 m ²	Totale: 100 m ²	Euro 1.324,56	Variazione del 09/11/2015 - Inserimento in visura dei dati di superficie.
Indirizzo		VIA UMBERTO 1 n. 118 piano: T-S1;										
Annotazioni		Classamento e rendita validati (D.M. 701/94)										



Direzione Provinciale di Avellino
Ufficio Provinciale - Territorio
Servizi Catastali

Visura storica per immobile

Situazione degli atti informatizzati dall'impianto meccanografico al 14/02/2022

Data: 14/02/2022 - Ora: 15.25.11 Segue

Visura n.: T285392 Pag: 2

Situazione dell'unità immobiliare dal 11/12/2014

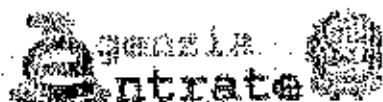
N.	DATI IDENTIFICATIVI				DATI DI CLASSAMENTO							DATI DERIVANTI DA	
	Sezione	Foglio	Particella	Sub	Zona	Micro	Categoria	Classe	Consistenza	Superficie	Rendita		
1	Urbana	79	3556	3	Cens.	Zona	C/1	8	83 m ²		Catastale	Euro 1.324,56	VARIAZIONE TOPONOMASTICA del 11/12/2014 protocollo n. AV0238946 in atti dal 11/12/2014 VARIAZIONE TOPONOMASTICA DERIVANTE DA AGGIORNAMENTO ANSC (n. 117675,1/2014)
Indirizzo		, VIA UMBERTO I n. 118 piano: T-S1;											
Annotazioni		Classamento e rendita validati (D.M. 701/94)											

Situazione dell'unità immobiliare dal 01/02/2011

N.	DATI IDENTIFICATIVI				DATI DI CLASSAMENTO							DATI DERIVANTI DA	
	Sezione	Foglio	Particella	Sub	Zona	Micro	Categoria	Classe	Consistenza	Superficie	Rendita		
1	Urbana	79	3556	3	Cens.	Zona	C/1	8	83 m ²		Catastale	Euro 1.324,56	VARIAZIONE NEL CLASSAMENTO del 01/02/2011 protocollo n. AV0027512 in atti dal 01/02/2011 VARIAZIONE DI CLASSAMENTO (n. 1269,1/2011)
Indirizzo		, CORSO UMBERTO I n. 118 piano: T-S1;											
Annotazioni		Classamento e rendita validati (D.M. 701/94)											

Situazione dell'unità immobiliare dal 26/02/2010

N.	DATI IDENTIFICATIVI				DATI DI CLASSAMENTO							DATI DERIVANTI DA	
	Sezione	Foglio	Particella	Sub	Zona	Micro	Categoria	Classe	Consistenza	Superficie	Rendita		
1	Urbana	79	3556	3	Cens.	Zona	C/1	8	83 m ²		Catastale	Euro 1.324,56	DIVERSA DISTRIBUZIONE DEGLI SPAZI INTERNI del 26/02/2010 protocollo n. AV0044309 in atti dal 26/02/2010 DIVERSA DISTRIBUZIONE DEGLI SPAZI INTERNI (n. 2798,1/2010)
Indirizzo		, CORSO UMBERTO I n. 118 piano: T-S1;											
Annotazioni		classamento e rendita proposti (D.M. 701/94)											



Direzione Provinciale di Avellino
Ufficio Provinciale - Territorio
Servizi Catastali

Visura storica per immobile

Situazione degli atti informatizzati dall'impianto meccanografico al 14/02/2022

Data: 14/02/2022 - Ora: 15.25.11 Segue

Visura n.: T285392 Pag: 3

Situazione dell'unità immobiliare dal 25/01/2005

N.	DATI IDENTIFICATIVI				DATI DI CLASSAMENTO							Rendita	DATI DERIVANTI DA
	Sezione Urbana	Foglio	Particella	Sub	Zona Cens.	Micro Zona	Categoria	Classe	Consistenza	Superficie Catastale			
1		79	3556	3			C/I	8	83 m ²		Euro 1.324,56	VARIAZIONE TOPONOMASTICA del 25/01/2005 protocollo n. AV0023802 in atti dal 25/01/2005 VARIAZIONE DI TOPONOMASTICA (n. 11/34.1/2005)	
Indirizzo													CORSO UMBERTO I piano: T-S1;
Annotazioni													classamento proposto e validato (D.M. 701/94)

Situazione dell'unità immobiliare dal 12/03/1999

N.	DATI IDENTIFICATIVI				DATI DI CLASSAMENTO							Rendita	DATI DERIVANTI DA
	Sezione Urbana	Foglio	Particella	Sub	Zona Cens.	Micro Zona	Categoria	Classe	Consistenza	Superficie Catastale			
1		79	3556	3			C/I	8	83 m ²		Euro 1.324,56 L. 2.564.700	COSTITUZIONE del 12/03/1999 in atti dal 12/03/1999 (n. A01190.1/1999)	
Indirizzo													VIA UMBERTO I piano: T-S1;
Notifica													Partita 1004339 Mod.58
Annotazioni													classamento proposto e validato (D.M. 701/94)

Situazione degli intestati dal 25/10/2006

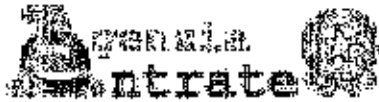
N.	DATI ANAGRAFICI	CODICE FISCALE	DIRITTI E ONERI REALI
1			(1) Proprietà per 1/1 in regime di separazione dei beni
DATI DERIVANTI DA		ISTRUMENTO (ATTO PUBBLICO) del 25/10/2006 Nota presentata con Modello Unico in atti dal 13/11/2006 Repertorio n.: 41694 Rogante: MANNA MARGHERITA Sede: ARIANO IRPINO Registrazione: COMPRAVENDITA (n. 16520.1/2006)	

Situazione degli intestati dal 12/03/1999

N.	DATI ANAGRAFICI	CODICE FISCALE	DIRITTI E ONERI REALI
1			CIASCUNO PER I PROPRI DIRITTI fino al 25/10/2006
2			CIASCUNO PER I PROPRI DIRITTI fino al 25/10/2006
3			CIASCUNO PER I PROPRI DIRITTI fino al 25/10/2006
DATI DERIVANTI DA		COSTITUZIONE del 12/03/1999 in atti dal 12/03/1999 Registrazione: (n. A01190.1/1999)	

Unità immobiliari n. 1

Tributi erariali: Euro 0,90



Direzione Provinciale di Avellino
Ufficio Provinciale - Territorio
Servizi Catastali

Visura storica per immobile

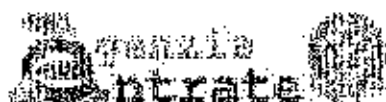
Situazione degli atti informatizzati dall'impianto meccanografico al 14/02/2022

Data: 14/02/2022 - Ora: 15.25.11 Fine

Visura n.: T285392 Pag: 4

Visura telematica

* Codice Fiscale Validato in Anagrafe Tributaria



Dirazione Provinciale di Avellino
Ufficio Provinciale - Territorio
Servizi Catastali

Visura storica per immobile

Situazione degli atti informatizzati dall'impianto meccanografico al 14/02/2022

Data: 14/02/2022 - Ora: 15.48.55

Segue

Visura n.: T302451 Pag: 1

Dati della richiesta	Comune di ARIANO IRPINO (Codice: A399)
Catasto Terreni	Provincia di AVELLINO Foglio: 79 Particella: 3556

Area di enti urbani e promiscui dal 07/01/1999

N.	DATI IDENTIFICATIVI			DATI CLASSAMENTO					DATI DERIVANTI DA	
	Foglio	Particella	Sub	Porz	Qualità Classe	Superficie(m ²) ha are ca	Deduz	Reddito		
								Dominicale		Agrario
1	79	3556		-	ENTE URBANO	04 06				VARIAZIONE GEOMETRICA del 07/01/1999 in atti dal 12/01/1999 (n. 26.1/1999)
Notifica				Partita						
Annotazioni		comprende il fg. 79 n. 3589 , 3588 , 3591 , 3587 , 3586 , 3585								

Nella variazione sono stati soppressi i seguenti immobili:

- foglio 79 particella 3585 - foglio 79 particella 3586 - foglio 79 particella 3587 - foglio 79 particella 3588 - foglio 79 particella 3589 - foglio 79 particella 3591

Mappali Fabbricati Correlati

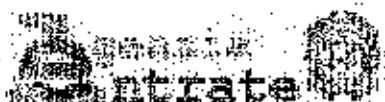
Codice Comune A399 - Sezione - SezUrb - Foglio 79 - Particella 3556

Area di enti urbani e promiscui dal 07/01/1999

N.	DATI IDENTIFICATIVI			DATI CLASSAMENTO					DATI DERIVANTI DA	
	Foglio	Particella	Sub	Porz	Qualità Classe	Superficie(m ²) ha are ca	Deduz	Reddito		
								Dominicale		Agrario
1	79	3556		-	ENTE URBANO	00 06				TIPO MAPPALE del 07/01/1999 in atti dal 12/01/1999 (n. 26.1/1999)
Notifica				Partita						

Sono stati inoltre variati i seguenti immobili:

- foglio 79 particella 3585 - foglio 79 particella 3586 - foglio 79 particella 3587 - foglio 79 particella 3588 - foglio 79 particella 3589 - foglio 79 particella 3591



Direzione Provinciale di Avellino
Ufficio Provinciale - Territorio
Servizi Catastali

Visura storica per immobile

Situazione degli atti informatizzati dall'impianto meccanografico al 14/02/2022

Data: 14/02/2022 - Ora: 15.48.55

Segue

Visura n.: 1302451 Pag: 2

Situazione dell'Immobile dal 17/07/1997

N.	DATI IDENTIFICATIVI				DATI CLASSAMENTO				DATI DERIVANTI DA		
	Foglio	Particella	Sub	Porz.	Qualità Classe	Superficie(m ²)		Deduz.		Reddito	
						ha	are ca			Dominicale	Agrario
1	79	3556		-	RELIT STRAD	00	06				VARIAZIONE GEOMETRICA del 17/07/1997 in atti dal 17/07/1997 (n. 2810.1/1997)
Notifica					Partita	1294					

Sono stati inoltre variati i seguenti immobili:

- foglio 79 particella *

L'intestazione alla data della richiesta deriva dai seguenti atti:

Situazione degli intestati dal 20/08/1997

N.	DATI ANAGRAFICI	DIRITTI E ONERI REALI
1		fino al 07/01/1999
DATI DERIVANTI DA		ISTRUMENTO (ATTO PUBBLICO) del 20/08/1997 Voltura in atti dal 26/11/1998 Repertorio n.: 26131 Rogante: COLARUSSO FRANCO Sede: ARIANO IRPINO Registrazione: (n. 6190.1/1997)

Situazione degli intestati dal 17/07/1997

N.	DATI ANAGRAFICI	CODICE FISCALE	DIRITTI E ONERI REALI
1			fino al 20/08/1997
DATI DERIVANTI DA		VARIAZIONE GEOMETRICA del 17/07/1997 in atti dal 17/07/1997 Registrazione: (n. 2810.1/1997)	

Situazione dell'immobile che ha originato il precedente dal 29/04/1997

N.	DATI IDENTIFICATIVI				DATI CLASSAMENTO				DATI DERIVANTI DA		
	Foglio	Particella	Sub	Porz.	Qualità Classe	Superficie(m ²)		Deduz.		Reddito	
						ha	are ca			Dominicale	Agrario
1	79			-	STRADE PUBBL	10	69 77				VARIAZIONE GEOMETRICA del 29/04/1997 in atti dal 06/05/1997 (n. 1738.1/1997)
Notifica					Partita	5					
Annotazioni					unito in parte al mm. 1702-atto di aggiornamento non conforme all'art. 1 comma 8 del d.m.f. n. 701/94 f.m.						

Sono stati inoltre variati i seguenti immobili:

- foglio 79 particella 1702

Visura storica per immobile

Situazione degli atti informatizzati dall'impianto meccanografico al 14/02/2022

Strada pubblica dal 16/05/1996

N.	DATI IDENTIFICATIVI				DATI CLASSAMENTO				DATI DERIVANTI DA			
	Foglio	Particella	Sub	Porz	Qualità Classe	Superficie(m ²)		Deduz		Reddito		
						ha	are			ca	Dominicale	Agrario
1	79			-	STRADE PUBBL	10	69	88				VARIAZIONE GEOMETRICA del 16/05/1996 in atti del 16/05/1996 (n. 1271.1/1996)
Notifica						Partita		5				
Annotazioni		unita in parte al num 230 del fog 79.										

Sono stati inoltre variati i seguenti immobili:

- foglio 79 particella 3508

Strada pubblica dal 18/09/1995

N.	DATI IDENTIFICATIVI				DATI CLASSAMENTO				DATI DERIVANTI DA			
	Foglio	Particella	Sub	Porz	Qualità Classe	Superficie(m ²)		Deduz		Reddito		
						ha	are			ca	Dominicale	Agrario
1	79			-	STRADE PUBBL	10	70	65				VARIAZIONE D'UFFICIO del 18/09/1995 in atti dal 02/03/1996 (n. 52838.3/1995)
Notifica						Partita		5				
Annotazioni		unita in parte al num 230 del fog 79.										

Sono stati inoltre variati i seguenti immobili:

- foglio 79 particella 230

Strada pubblica dal 02/05/1995

N.	DATI IDENTIFICATIVI				DATI CLASSAMENTO				DATI DERIVANTI DA			
	Foglio	Particella	Sub	Porz	Qualità Classe	Superficie(m ²)		Deduz		Reddito		
						ha	are			ca	Dominicale	Agrario
1	79			-	STRADE PUBBL	10	70	43				VARIAZIONE D'UFFICIO del 02/05/1995 in atti dal 02/03/1996 (n. 1534.1/1995)
Notifica						Partita		5				

Sono stati inoltre variati i seguenti immobili:

- foglio 79 particella 3155



Diruzione Provinciale di Avellino
Ufficio Provinciale - Territorio
Servizi Catastali

Visura storica per immobile

Situazione degli atti informatizzati dall'impianto meccanografico al 14/02/2022

Data: 14/02/2022 - Ora: 15.48.56

Segue

Visura n.: T302451 Pag: 4

Strada pubblica dal 09/06/1994

N.	DATI IDENTIFICATIVI			DATI CLASSAMENTO					DATI DERIVANTI DA		
	Foglio	Particella	Sub	Porz.	Qualità Classe	Superficie(m²)		Deduz.		Reddito	
						ha	are ca			Dominicale	Agrario
1	79			-	STRADE PUBB	10	78 51				VARIAZIONE D'UFFICIO del 09/06/1994 in atti dal 02/03/1996 (n. 31881/1994)
Notifica						Partita	5				

Sono stati inoltre variati i seguenti immobili:

- foglio 79 particella 3163

Strada pubblica dal 21/01/1993

N.	DATI IDENTIFICATIVI			DATI CLASSAMENTO					DATI DERIVANTI DA		
	Foglio	Particella	Sub	Porz.	Qualità Classe	Superficie(m²)		Deduz.		Reddito	
						ha	are ca			Dominicale	Agrario
1	79			-	STRADE PUBB	10	70 74				VARIAZIONE D'UFFICIO del 21/01/1993 in atti dal 02/03/1996 (n. 78977.1/1992)
Notifica						Partita	5				

Sono stati inoltre variati i seguenti immobili:

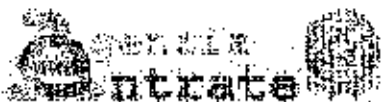
- foglio 79 particella 3090

Strada pubblica dal 20/03/1993

N.	DATI IDENTIFICATIVI			DATI CLASSAMENTO					DATI DERIVANTI DA		
	Foglio	Particella	Sub	Porz.	Qualità Classe	Superficie(m²)		Deduz.		Reddito	
						ha	are ca			Dominicale	Agrario
1	79			-	STRADE PUBB	10	70 84				VARIAZIONE D'UFFICIO del 20/03/1993 in atti dal 02/03/1996 (n. 763.1/1993)
Notifica						Partita	5				

Sono stati inoltre variati i seguenti immobili:

- foglio 79 particella 3092



Direzione Provinciale di Avellino
Ufficio Provinciale - Territorio
Servizi Catastali

Visura storica per immobile

Situazione degli atti informatizzati dall'impianto meccanografico al 14/02/2022

Data: 14/02/2022 - Ora: 15.48.56

Segue

Visura n.: T302451 Pag: 5

Strada pubblica dal 08/04/1991

N.	DATI IDENTIFICATIVI			DATI CLASSAMENTO					DATI DERIVANTI DA		
	Foglio	Particella	Sub	Porz	Qualità Classe	Superficie(m²)		Deduz		Reddito	
						ha	are ca			Dominicale	Agrario
1	79			-	STRADE PUBBL	10	71 04				VARIAZIONE D'UFFICIO del 08/04/1991 in atti dal 01/03/1996 (n. 21581.2/1994)
Notifica						Partita		5			

Sono stati inoltre variati i seguenti immobili:

- foglio 79 particella 1968

Strada pubblica dal 13/04/1988

N.	DATI IDENTIFICATIVI			DATI CLASSAMENTO					DATI DERIVANTI DA		
	Foglio	Particella	Sub	Porz	Qualità Classe	Superficie(m²)		Deduz		Reddito	
						ha	are ca			Dominicale	Agrario
1	79			-	STRADE PUBBL	10	71 21				VARIAZIONE D'UFFICIO del 13/04/1988 in atti dal 01/03/1996 (n. 42.1/1988)
Notifica						Partita		5			

Sono stati inoltre variati i seguenti immobili:

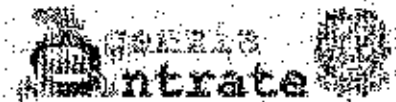
- foglio 79 particella 3041

Strada pubblica dal 01/10/1986

N.	DATI IDENTIFICATIVI			DATI CLASSAMENTO					DATI DERIVANTI DA		
	Foglio	Particella	Sub	Porz	Qualità Classe	Superficie(m²)		Deduz		Reddito	
						ha	are ca			Dominicale	Agrario
1	79			-	STRADE PUBBL	10	71 42				VARIAZIONE D'UFFICIO del 01/10/1986 in atti dal 01/03/1996 (n. 2952.1/1986)
Notifica						Partita		5			

Sono stati inoltre variati i seguenti immobili:

- foglio 79 particella 3030



Direzione Provinciale di Avellino
Ufficio Provinciale - Territorio
Servizi Catastrali

Visura storica per immobile

Situazione degli atti informatizzati dall'impianto meccanografico al 14/02/2022

Data: 14/02/2022 - Ora: 15.48.56

Segue

Visura n.: T302451 Pag: 6

Strada pubblica dal 02/07/1986

N.	DATI IDENTIFICATIVI				DATI CLASSAMENTO				DATI DERIVANTI DA		
	Foglio	Particella	Sub	Porz	Qualità Classe	Superficie(m ²)		Deduz		Reddito	
						ha	are ca			Dominicale	Agrario
1	79			-	STRADE PUBBL	10	71	44			VARIAZIONE D'UFFICIO del 02/07/1986 in atti dal 29/02/1996 (n. 43.5/1986)
Notifica						Partita		5			

Sono stati inoltre variati i seguenti immobili:

- foglio 79 particella 3028 - foglio 79 particella 3029

Strada pubblica dal 14/03/1979

N.	DATI IDENTIFICATIVI				DATI CLASSAMENTO				DATI DERIVANTI DA		
	Foglio	Particella	Sub	Porz	Qualità Classe	Superficie(m ²)		Deduz		Reddito	
						ha	are ca			Dominicale	Agrario
1	79			-	STRADE PUBBL	10	72	77			VARIAZIONE D'UFFICIO del 14/03/1979 in atti dal 29/02/1996 (n. 36.1/1980)
Notifica						Partita		5			

Sono stati inoltre variati i seguenti immobili:

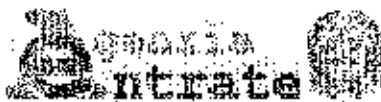
- foglio 79 particella 3001

Strada pubblica dal 11/06/1979

N.	DATI IDENTIFICATIVI				DATI CLASSAMENTO				DATI DERIVANTI DA		
	Foglio	Particella	Sub	Porz	Qualità Classe	Superficie(m ²)		Deduz		Reddito	
						ha	are ca			Dominicale	Agrario
1	79			-	STRADE PUBBL	10	73	06			VARIAZIONE D'UFFICIO del 11/06/1979 in atti dal 29/02/1996 (n. 60.1/1979)
Notifica						Partita		5			

Sono stati inoltre variati i seguenti immobili:

- foglio 79 particella 3005



Direzione Provinciale di Avellino
Ufficio Provinciale - Territorio
Servizi Catastali

Visura storica per immobile

Situazione degli atti informatizzati dall'impianto meccanografico al 14/02/2022

Data: 14/02/2022 - Ora: 15.48.56 Segue

Visura n.: T302451 Pag: 7

Strada pubblica dal 15/11/1995

N.	DATI IDENTIFICATIVI				DATI CLASSAMENTO				DATI DERIVANTI DA		
	Foglio	Particella	Sub	Porz	Qualità Classe	Superficie(m²)		Deduz		Reddito	
						ha are ca				Dominicale	Agrario
1	79			-	STRADE PUBB	10	73	15			VARIAZIONE D'UFFICIO del 15/11/1995 in atti dal 15/11/1995 (n. 6.1/1995)
Notifica						Partita		5			

Sono stati inoltre variati i seguenti immobili:

- foglio 79 particella 2998

Strada pubblica dal 06/04/1988

N.	DATI IDENTIFICATIVI				DATI CLASSAMENTO				DATI DERIVANTI DA		
	Foglio	Particella	Sub	Porz	Qualità Classe	Superficie(m²)		Deduz		Reddito	
						ha are ca				Dominicale	Agrario
1	79			-	STRADE PUBB	10	73	42			VARIAZIONE D'UFFICIO in atti dal 06/04/1988 (n. 5487)
Notifica						Partita		5			

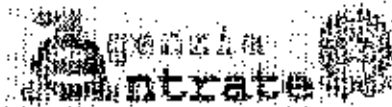
Strada pubblica dall'impianto meccanografico

N.	DATI IDENTIFICATIVI				DATI CLASSAMENTO				DATI DERIVANTI DA		
	Foglio	Particella	Sub	Porz	Qualità Classe	Superficie(m²)		Deduz		Reddito	
						ha are ca				Dominicale	Agrario
1	79			-	STRADE PUBB	10	75	82			Impianto meccanografico del 20/07/1977
Notifica						Partita		5			

L'intestazione alla data della richiesta deriva dai seguenti atti:

Unità immobiliari n. 1

Tributi erariali: Euro 0,90



Direzione Provinciale di Avellino
Ufficio Provinciale - Territorio
Servizi Catastrali

Visura storica per immobile

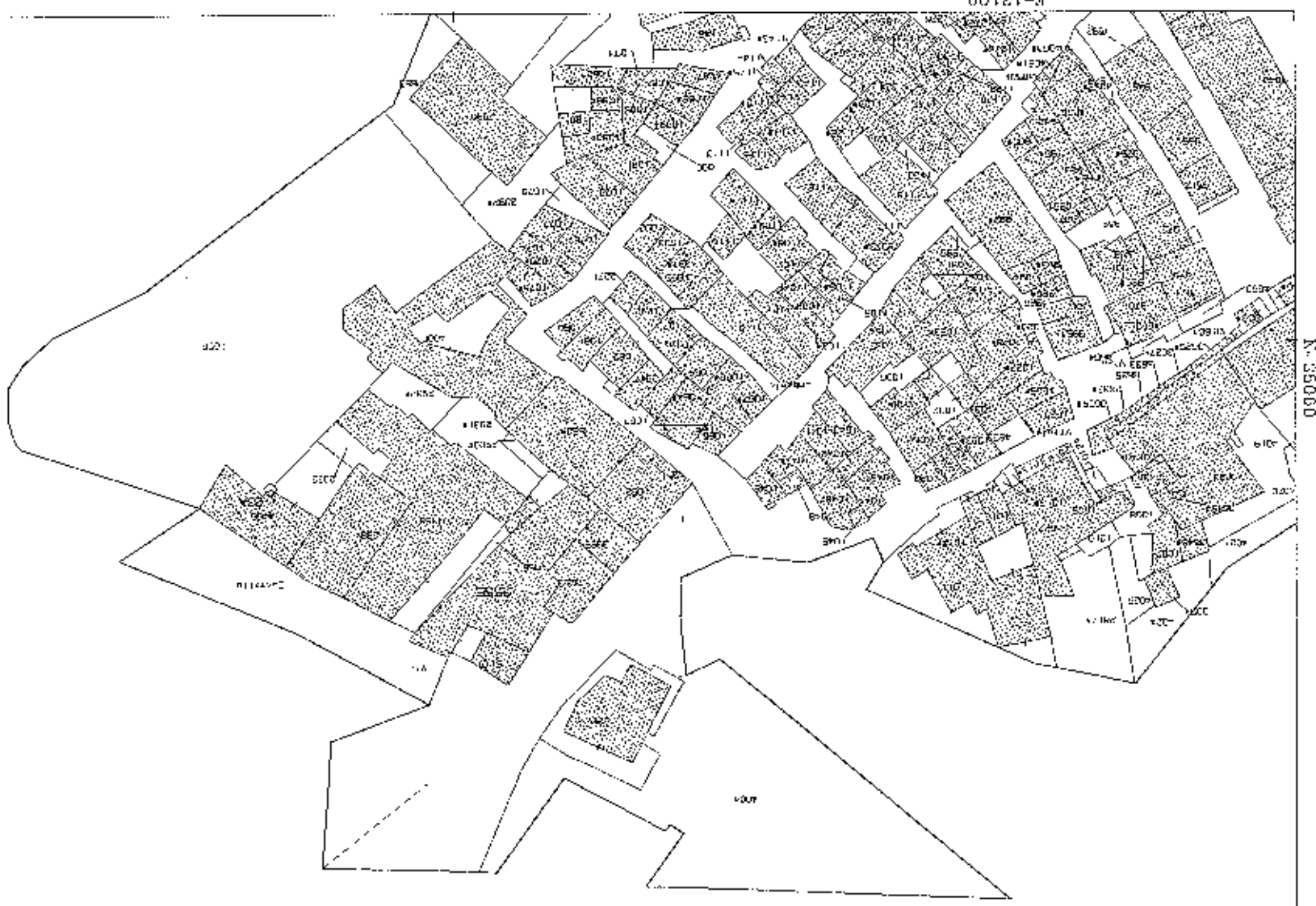
Situazione degli atti informatizzati dall'impianto meccanografico al 14/02/2022

Data: 14/02/2022 - Ora: 15.48.56 Fine

Visura n.: T302451 Pag: 8

Visura telematica

* Codice Fiscale Validato in Anagrafe Tributaria

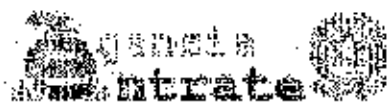


Particella: 3556

Comune: ARIANO IRPINO
Foglio: 99 A11: A

Scala originale: 1:1000
Dimensioni cartice: 267.000 x 159.000 metri

8-Mar-2022 13:40:33
Prct. n. 28-529/2022



Direzione Provinciale di Avellino
Ufficio Provinciale - Territorio
Servizi Catastali

Visura storica per immobile

Situazione degli atti informatizzati dall'impianto meccanografico al 14/02/2022

Data: 14/02/2022 - Ora: 15.26.53 Segue

Visura n.: T286558 Pag: 1

Dati della richiesta	Comune di ARIANO IRPINO (Codice: A399)
Catasto Fabbricati	Provincia di AVELLINO Foglio: 58 Particella: 1527 Sub.: 18

INTESTATO

1	(1) Proprietà per l/I in regime di separazione dei beni
---	---

Unità immobiliare dal 09/11/2015

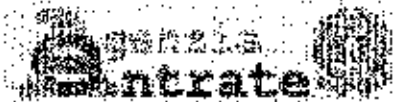
N.	DATI IDENTIFICATIVI				DATI DI CLASSAMENTO							DATI DERIVANTI DA
	Sezione Urbana	Foglio	Particella	Sub	Zona Cens.	Micro Zona	Categoria	Classe	Consistenza	Superficie Catastale	Rendita	
1		58	1527	18			C/1	6	149 m ²	Totale: 193 m ²	Euro 1.746,81	Variazione del 09/11/2015 - Inserimento in visura dei dati di superficie.
Indirizzo		PIAZZA GIUSEPPE MAZZINI piano: T-S1;										
		in corso con prot. AV0157248/2010 del 27/07/2010										
Notifica									Partita		Mod.58	
Annotazioni		di studio; classamento e rendita rettificati (d.m. 703/94)										

Mappali Terreni Correlati

Codice Comune A399 - Sezione - Foglio 58 - Particella 1527

Situazione dell'unità immobiliare dal 15/07/2010

N.	DATI IDENTIFICATIVI				DATI DI CLASSAMENTO							DATI DERIVANTI DA
	Sezione Urbana	Foglio	Particella	Sub	Zona Cens.	Micro Zona	Categoria	Classe	Consistenza	Superficie Catastale	Rendita	
1		58	1527	18			C/1	6	149 m ²		Euro 1.746,81	VARIAZIONE NEL CLASSAMENTO del 15/07/2010 protocollo n. AV0149397 in atti dal 15/07/2010 VARIAZIONE DI CLASSAMENTO (n. 10590.1/2010)
Indirizzo		PIAZZA GIUSEPPE MAZZINI piano: T-S1;										
		in corso con prot. AV0157248/2010 del 27/07/2010										
Notifica									Partita		Mod.58	
Annotazioni		di studio; classamento e rendita rettificati (d.m. 703/94)										



Direzione Provinciale di Avellino
 Ufficio Provinciale - Territorio
 Servizi Catastali

Visura storica per immobile

Situazione degli atti informatizzati dall'impianto meccanografico al 14/02/2022

Data: 14/02/2022 - Ora: 15.26.53 Segue

Visura n.: T286558 Pag: 2

Situazione dell'unità immobiliare dal 15/12/2009

N.	DATI IDENTIFICATIVI				DATI DI CLASSAMENTO							DATI DERIVANTI DA
	Sezione Urbana	Foglio	Particella	Sub	Zona Cens.	Micr. Zona	Categoria	Classe	Consistenza	Superficie Catastale	Rendita	
1		58	1527	18			C/1	5	149 m ²		Euro 1.500,57	VARIAZIONE TOPONOMASTICA del 15/12/2009 protocollo n. AV0318925 in atti dal 15/12/2009 VARIAZIONE DI TOPONOMASTICA (n. 49983.1/2009)
Indirizzo				, PIAZZA GIUSEPPE MAZZINI piano: T-S1;								
Annotazioni				classamento e rendita proposti (D.M. 701/94)								

Situazione dell'unità immobiliare dal 19/08/2009

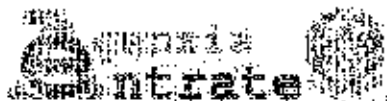
N.	DATI IDENTIFICATIVI				DATI DI CLASSAMENTO							DATI DERIVANTI DA
	Sezione Urbana	Foglio	Particella	Sub	Zona Cens.	Micr. Zona	Categoria	Classe	Consistenza	Superficie Catastale	Rendita	
1		58	1527	18			C/1	5	149 m ²		Euro 1.500,57	ULTIMAZIONE DI FABBRICATO URBANO del 19/08/2009 protocollo n. AV0214056 in atti dal 19/08/2009 ULTIMAZIONE DI FABBRICATO URBANO (n. 30309.1/2009)
Indirizzo				, PIAZZA MAZZINI piano: T-S1;								
Annotazioni				classamento e rendita proposti (D.M. 701/94)								

Situazione dell'unità immobiliare dal 29/12/2008

N.	DATI IDENTIFICATIVI				DATI DI CLASSAMENTO							DATI DERIVANTI DA
	Sezione Urbana	Foglio	Particella	Sub	Zona Cens.	Micr. Zona	Categoria	Classe	Consistenza	Superficie Catastale	Rendita	
1		58	1527	18			in corso di costruz.					AMPLIAMENTO del 29/12/2008 protocollo n. AV0317425 in atti dal 29/12/2008 AMPLIAMENTO (n. 27087.1/2008)
Indirizzo				, PIAZZA MAZZINI SNC piano: T-S1;								

Situazione degli intestati dal 29/12/2008

N.	DATI ANAGRAFICI	COMUNICAZIONE	DIRETTI E ONERI REALI
1			(1) Proprietà per 1/1 in regime di separazione dei beni
DATI DERIVANTI DA (AMPLIAMENTO) del 29/12/2008 protocollo n. AV0317425 in atti dal 29/12/2008 Registrazione: AMPLIAMENTO (n. 27087.1/2008)			



Direzione Provinciale di Avellino
Ufficio Provinciale - Territorio
Servizi Catastali

Visura storica per immobile

Situazione degli atti informatizzati dall'impianto meccanografico al 14/02/2022

Data: 14/02/2022 - Ora: 15.26.53 Fine

Visura n.: 1286558 Pag: 3

Situazione dell'unità immobiliare che ha originato il precedente dal 01/10/2008

N.	DATI IDENTIFICATIVI				DATI DI CLASSAMENTO							DATI DERIVANTI DA
	Sezione Urbana	Foglio	Particella	Sub	Zona Cens.	Micro Zona	Categoria	Classe	Consistenza	Superficie Catastale	Rendita	
1		58	1527	15			in corso di costruz.					VARIAZIONE del 01/10/2008 protocollo n. AV0207256 in atti dal 01/10/2008 DIVISIONE-FUSIONE (n. 19997.1/2008)
Indirizzo		PIAZZA MAZZINI SNC piano: 1;										

Situazione degli intestati dal 24/11/2008

N.	DATI ANAGRAFICI	CODICE FISCALE	DIRITTI E ONERI REALI
1			(1) Proprietà per 1/1 in regime di separazione dei beni fino al 29/12/2008
DATI DERIVANTI DA		ISTRUMENTO (ATTO PUBBLICO) del 24/11/2008 Nota presentata con Modello Unico in atti dal 19/12/2008 Repertorio n.: 9885 Rogante: MINICHIELLO ANTONIETTA Sede: GROTTAMINARDA Registrazione: Sede: DIVISIONE (n. 22344.1/2008)	

Situazione degli intestati dal 01/10/2008

N.	DATI ANAGRAFICI	CODICE FISCALE	DIRITTI E ONERI REALI
1			(1) Proprietà per 500/1000 fino al 24/11/2008
2			(1) Proprietà per 500/1000 fino al 24/11/2008
DATI DERIVANTI DA		VARIAZIONE del 01/10/2008 protocollo n. AV0207256 in atti dal 01/10/2008 Registrazione: DIVISIONE-FUSIONE (n. 19997.1/2008)	

Per ulteriori variazioni richiedere le visure storiche dei seguenti immobili soppressi, originari del precedente:

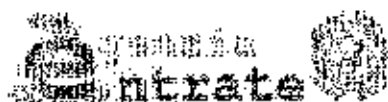
- foglio 58 particella 1527 subalterno 3
- foglio 58 particella 1527 subalterno 4

Unità immobiliari n. 1

Tributi erariali: Euro 0,90

Visura telematica

* Codice fiscale Validato in Anagrafe Tributaria



Direzione Provinciale di Avellino
Ufficio Provinciale - Territorio
Servizi Catastali

Visura storica per immobile

Date: 14/02/2022 - Ora: 15.51.11 Segue

Visura n.: 1304221 Pag: 1

Situazione degli atti informatizzati dall'impianto meccanografico al 14/02/2022

Dati della richiesta	Comune di ARIANO IRPINO (Codice: A399)
Cataste Fabbricati	Provincia di AVELLINO Foglio: 58 Particella: 1527 Sub.: 3

Unità immobiliare soppressa dal 01/10/2008

N.	DATI IDENTIFICATIVI				DATI DI CLASSAMENTO							DATI DERIVANTI DA
	Sezione Urbana	Foglio	Particella	Sub	Zona Cens.	Micro Zona	Categoria	Classe	Consistenza	Superficie Catastale	Rendita	
1		58	1527	3								VARIAZIONE del 01/10/2008 protocollo n. AV0207256 in atti dal 01/10/2008 DIVISIONE- FUSIONE (n. 19997.1/2008)

La soppressione ha originato e/o variato i seguenti immobili:

- foglio 58 particella 1527 sub. 4
- foglio 58 particella 1527 sub. 15
- foglio 58 particella 1527 sub. 16
- foglio 58 particella 1527 sub. 17

Mappali Tenuti Corretati

Codice Comune A399 - Sezione - Foglio 58 - Particella 1527

Situazione dell'unità immobiliare dal 16/10/2007

N.	DATI IDENTIFICATIVI				DATI DI CLASSAMENTO							DATI DERIVANTI DA
	Sezione Urbana	Foglio	Particella	Sub	Zona Cens.	Micro Zona	Categoria	Classe	Consistenza	Superficie Catastale	Rendita	
1		58	1527	3			in corso di costruz.					COSTITUZIONE del 16/10/2007 protocollo n. AV0246606 in atti dal 16/10/2007 COSTITUZIONE (n. 4377.1/2007)

Indirizzo: PIAZZA MAZZINI SNC piano: T.

Situazione degli intestati dal 16/10/2007

N.	DATI ANAGRAFICI	POSSESSORI	DIRITTI E ONERI REALI	
			1	2
1			(1) Proprietà per 500/1000 fino al 01/10/2008	
2			(1) Proprietà per 500/1000 fino al 01/10/2008	



Direzione Provinciale di Avellino
Ufficio Provinciale - Territorio
Servizi Catastali

Visura storica per immobile

Situazione degli atti informatizzati dall'impianto meccanografico al 14/02/2022

Data: 14/02/2022 - Ora: 15.51.11 Fine

Visura n.: T304221 Pag: 2

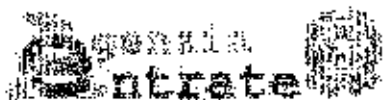
DATI DERIVANTI DA	COSTITUZIONE del 16/10/2007 protocollo n. AV0246606 in atti dal 16/10/2007 Registrazione: COSTITUZIONE (n. 4377.1/2007)
-------------------	---

Unità immobiliari n. 1

Tributi erariali: Euro 0,90

Visura telematica

* Codice Fiscale Validato in Anagrafe Tributaria



Direzione Provinciale di Avellino
Ufficio Provinciale - Territorio
Servizi Catastali

Visura storica per immobile

Situazione degli atti informatizzati dall'impianto meccanografico al 14/02/2022

Data: 14/02/2022 - Ora: 15.51.52 Segue

Visura n.: T304682 Pag: 1

Dati della richiesta	Comune di ARIANO IRPINO (Codice: A399)
Catasto Terreni	Provincia di AVELLINO Foglio: 58 Particella: 1527

Area di cati urbani e promiscui dal 18/09/2008

N.	DATI IDENTIFICATIVI			DATI CLASSAMENTO					DATI DERIVANTI DA	
	Foglio	Particella	Sub	Porz	Qualità Classe	Superficie(m ²) ha are ca	Deduz	Reddito		
								Dominicale		Agrario
1	58	1527		-	ENTE URBANO	05 58				Tabella di variazione del 18/09/2008 protocollo n. AV0193405 in atti dal 18/09/2008 BONIFICA IDENTIFICATIVO CATASTALE (n. 6229.1/2008)
Notifica						Partita				
Annotazioni		geometria da verificare								

Mappali Fabbricati Correlati

Codice Comune A399 - Sezione - SezUrb - Foglio 58 - Particella 1527

Area di enti urbani e promiscui dal 05/10/2007

N.	DATI IDENTIFICATIVI			DATI CLASSAMENTO					DATI DERIVANTI DA	
	Foglio	Particella	Sub	Porz	Qualità Classe	Superficie(m ²) ha are ca	Deduz	Reddito		
								Dominicale		Agrario
1	58	1527		-	ENTE URBANO	05 58				Tipo mappale del 05/10/2007 protocollo n. AV0240281 in atti dal 05/10/2007 (n. 240281.2/2007)
Notifica						Partita				
Annotazioni		comprende il fg. 58 n. 1470								

Nella variazione sono stati soppressi i seguenti immobili:

- foglio 58 particella 1470



Direzione Provinciale di Avellino
Ufficio Provinciale - Territorio
Servizi Catastali

Visura storica per immobile

Data: 14/02/2022 - Ora: 15.51.52 Segue

Visura n.: T304682 Pag: 2

Situazione degli atti informatizzati dall'impianto meccanografico al 14/02/2022

Area di enti urbani e promiscui dal 05/10/2007

N.	DATI IDENTIFICATIVI			DATI CLASSAMENTO				DATI DERIVANTI DA	
	Foglio	Particella	Sub	Porz.	Qualità Classe	Superficie(m²)	Deduz.	Reddito	
						ha are ca		Dominicale	Agrario
1	58	1527		-	ENTE URBANO	02 96			
Notifica						Partita	1		

Nella variazione sono stati soppressi i seguenti immobili:

- foglio 58 particella 1526

L'intestazione alla data della richiesta deriva dai seguenti atti:

Situazione dell'immobile che ha originato il precedente dal 02/10/2007

N.	DATI IDENTIFICATIVI			DATI CLASSAMENTO				DATI DERIVANTI DA	
	Foglio	Particella	Sub	Porz.	Qualità Classe	Superficie(m²)	Deduz.	Reddito	
						ha are ca		Dominicale	Agrario
1	58	1526		-	PASCOLO 1	02 96		Euro 0,46	Euro 0,23
Notifica						Partita			

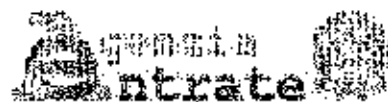
Nella variazione sono stati soppressi i seguenti immobili:

- foglio 57 particella 481

L'intestazione alla data della richiesta deriva dai seguenti atti:

Situazione degli intestati dal 30/12/2005

N.	DATI ANAGRAFICI	CODICE FISCALE	DIRITTI E ONERI REALI
1			(1) Proprietà per 1/2 in regime di separazione dei beni fino al 05/10/2007
2			(1) Proprietà per 1/2 in regime di separazione dei beni fino al 05/10/2007
DATI DERIVANTI DA			VARIAZIONE D'UFFICIO del 02/10/2007 protocollo n. AV0238098 in atti dal 02/10/2007 Registrazione: ISTANZA PROT 230361/2007 (n. 61351.1/2007)



Direzione Provinciale di Avellino
Ufficio Provinciale - Territorio
Servizi Catastali

Visura storica per immobile

Data: 14/02/2022 - Ora: 15.51.52 Segue

Visura n.: T304682 Pag: 3

Situazione degli atti informatizzati dall'impianto meccanografico al 14/02/2022

Situazione dell'immobile che ha originato il precedente dal 29/06/2005

N.	DATI IDENTIFICATIVI				DATI CLASSAMENTO					DATI DERIVANTI DA
	Foglio	Particella	Sub	Pozz	Qualità Classe	Superficie(m²) ha arc ca	Deduz	Reddito		
								Dominicale Euro 0,28	Agrario Euro 0,15	
1	57	481		-	PASCOLO 2	02 96				FRAZIONAMENTO del 29/06/2005 protocollo n. AV0103687 in atti dal 29/06/2005 (n. 103687.1/2005)
Notifica						Partita				
Annotazioni				sr						

Nella variazione sono stati soppressi i seguenti immobili:

- foglio 57 particella 2

Sono stati inoltre variati i seguenti immobili:

- foglio 57 particella 480

L' intestazione alla data della richiesta deriva dai seguenti atti:

Situazione degli intestati dal 29/06/2005

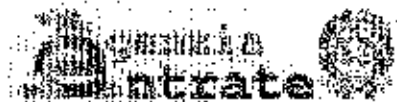
N.	DATI ANAGRAFICI	CODICE FISCALE	DIRITTI E ONERI REALI
1			(1) Proprietà per 1/2 in regime di separazione dei beni fino al 02/10/2007
2			(1) Proprietà per 1/2 in regime di separazione dei beni fino al 02/10/2007
DATI DERIVANTI DA		ISTRUMENTO (ATTO PUBBLICO) del 30/12/2005 Trascrizione in atti dal 30/01/2006 Repertorio n.: 3448 Rogante: COMUNE DI ARIANO IRPINO Sede: ARIANO IRPINO Registrazione: Sede: COMPRAVENDITA (n. 1576.1/2006)	

Situazione degli intestati dall'impianto meccanografico

N.	DATI ANAGRAFICI	CODICE FISCALE	DIRITTI E ONERI REALI
1			(1) Proprietà per 1000/1000 fino al 30/12/2005
DATI DERIVANTI DA		FRAZIONAMENTO del 29/06/2005 protocollo n. AV0103687 in atti dal 29/06/2005 Registrazione: (n. 103687.1/2005)	

Situazione dell'immobile che ha originato il precedente dal 11/11/2004

N.	DATI IDENTIFICATIVI				DATI CLASSAMENTO					DATI DERIVANTI DA
	Foglio	Particella	Sub	Pozz	Qualità Classe	Superficie(m²) ha arc ca	Deduz	Reddito		
								Dominicale Euro 1,69	Agrario Euro 0,94	
1	57	2		-	PASCOLO 2	18 15				FRAZIONAMENTO del 15/01/1985 protocollo n. AV0267224 in atti dal 11/11/2004 (n. 5.1/1985)



Direzione Provinciale di Avellino
Ufficio Provinciale - Territorio
Servizi Catastali

Visura storica per immobile

Situazione degli atti informatizzati dall'impianto meccanografico al 14/02/2022

Data: 14/02/2022 - Ora: 15.51.52 Fine

Visura n.: T304682 Pag: 4

Notifica		Partita		
----------	--	---------	--	--

Sono stati inoltre vacati i seguenti immobili:

- foglio 57 particella 295

Situazione dell'Immobile dall'impianto meccanografico

N.	DATI IDENTIFICATIVI			DATI CLASSAMENTO					DATI DERIVANTI DA	
	Foglio	Particella	Sub	Porz	Qualità Classe	Superficie(m ²)	Deduz	Reddito		
						ha are ca		Dominicale		Agrario
1	57	2		-	PASCOLO 2	18 60		Euro 1,73 L. 3.348	Euro 0,96 L. 1.860	Impianto meccanografico del 20/07/1977
Notifica							1294			

L'intestazione alla data della richiesta deriva dai seguenti atti:

N.	DATI ANAGRAFICI	CODICE FISCALE	DIRITTI E ONERI REALI
1			(1) Proprietà per 1000/1000 fino al 29/06/2005
DATI DERIVANTI DA	Impianto meccanografico del 20/07/1977		

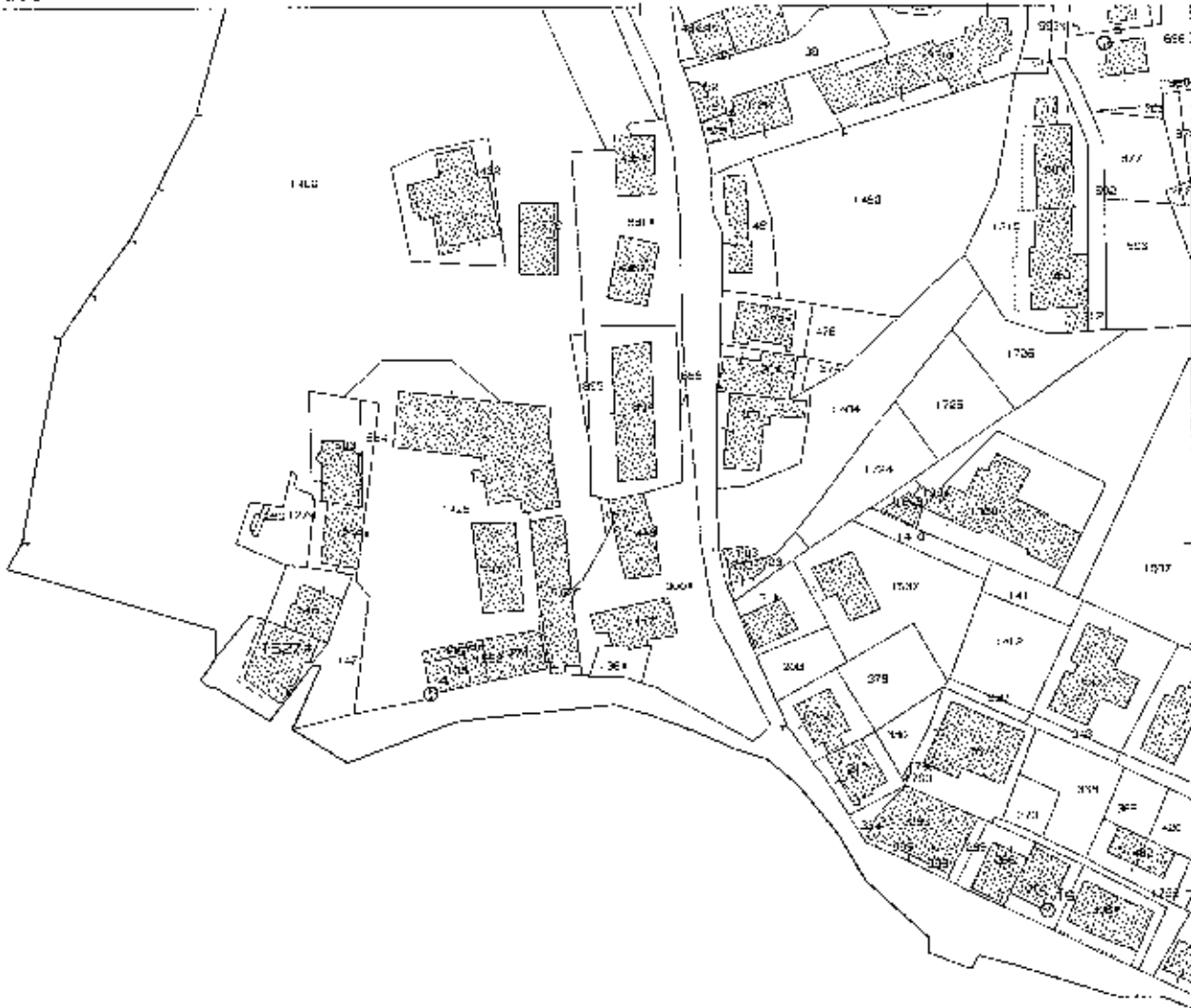
Unità immobiliari n. 1

Tributi erariali: Euro 0,90

Visura telematica

* Codice Fiscale Validato in Anagrafe Tributaria

N. 34900



Comune: ARIANO IRP NO

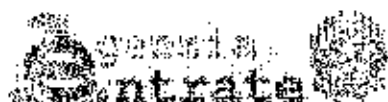
Foglio: 58

Scala originale: 1:2000

Dimensione cartina: 534.000 x 378.000 metr

H-Mar-2022 13:50:52

Prot. n. 1261518/2022



Direzione Provinciale di Avellino
Ufficio Provinciale - Territorio
Servizi Catastrali

Visura storica per immobile

Situazione degli atti informatizzati dall'impianto meccanografico al 14/02/2022

Data: 14/02/2022 - Ora: 15.27.52 Segue

Visura n.: T287269 Pag: 1

Dati della richiesta	Comune di ARIANO IRPINO (Codice: A399) Provincia di AVELLINO
Catasto Fabbricati	Foglio: 80 Particella: 603 Sub.: 26

INTESTATI

1												(1) Proprietà per 500/1000
2												(1) Proprietà per 500/1000

Unità immobiliare dal 09/11/2015

N.	DATI IDENTIFICATIVI				DATI DI CLASSAMENTO							DATI DERIVANTI DA
	Sezione Urbana	Foglio	Particella	Sub	Zona Cens.	Micro Zona	Categoria	Classe	Consistenza	Superficie Catastale	Rendita	
1		80	603	26			A/2	2	6,5 vani	Totale: 138 m ² Totale escluse aree scoperte**: 129 m ²	Euro 604,25	Variazione del 09/11/2015 - Inserimento in visura dei dati di superficie.

Indirizzo	VIA SANTO STEFANO piano: 1 interno: 2 scala: B;				
Notifica	-	Partita	4391	Mod.58	-

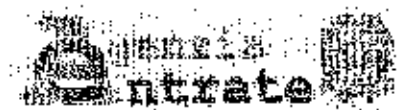
Mappali Terreni Correlati

Codice Comune A399 - Sezione - Foglio 80 - Particella 603

Situazione dell'unità immobiliare dal 01/01/1992

N.	DATI IDENTIFICATIVI				DATI DI CLASSAMENTO							DATI DERIVANTI DA
	Sezione Urbana	Foglio	Particella	Sub	Zona Cens.	Micro Zona	Categoria	Classe	Consistenza	Superficie Catastale	Rendita	
1		80	603	26			A/2	2	6,5 vani		Euro 604,25 L. 1.170.000	VARIAZIONE del 01/01/1992 VARIAZIONE DEL QUADRO TARIFFARIO

Indirizzo	VIA SANTO STEFANO piano: 1 interno: 2 scala: B;				
Notifica	-	Partita	4391	Mod.58	-



Direzione Provinciale di Avellino
Ufficio Provinciale - Territorio
Servizi Catastali

Visura storica per immobile

Situazione degli atti informatizzati dall'impianto meccanografico al 14/02/2022

Data: 14/02/2022 - Ora: 15.27.52 Segue

Visura n.: 1287269 Pag: 2

Situazione dell'unità immobiliare relativa ad atto del 21/02/1989 (antecedente all' impianto meccanografico)

N.	DATI IDENTIFICATIVI				DATI DI CLASSAMENTO							DATI DERIVANTI DA
	Sezione Urbana	Foglio	Particella	Sub	Zona Cens.	Micro Zona	Categoria	Classe	Consistenza	Superficie Catastale	Rendita	
1		80	603	26			A/2	2	6,5 vani		L. 1.716	VARIAZIONE del 21/02/1989 in atti dal 28/11/1994 E CLASSAMENTO ESEGUITO IN DATA 18/09/92 CON ACCERTAMENTO SOPRALLOGO. (n. 82.1/1989)
Indirizzo		VIA SANTO STEFANO piano: 1 interno: 2 scala: B;										
Notifica		Partita		4391		Mod.58		-				

Situazione dell'unità immobiliare dall'impianto meccanografico

N.	DATI IDENTIFICATIVI				DATI DI CLASSAMENTO							DATI DERIVANTI DA
	Sezione Urbana	Foglio	Particella	Sub	Zona Cens.	Micro Zona	Categoria	Classe	Consistenza	Superficie Catastale	Rendita	
1		80	603	26			in corso di costruz.					Impianto meccanografico del 01/01/1990
Indirizzo		VIA SANTO STEFANO piano: 1 interno: 2 scala: B;										
Notifica		Partita		4391		Mod.58		-				

Situazione degli intestati dal 09/10/1991

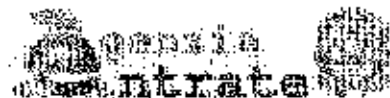
N.	DATI ANAGRAFICI	CODICE FISCALE	DIRITTI E ONERI REALI
1			(1) Proprieta' per 500/1000
2			(1) Proprieta' per 500/1000
DATI DERIVANTI DA		EDICIZIONE (CAT. PUBBLICO) del 09/10/1991 protocollo n. 155755 Visura in atti del 04/07/2002 Repertorio n.: 15875 Rogante: DOTT. M. MANNA Sede: ARIANO IRPINO Registrazione: UR Sede: ARIANO IRPINO n.: 1456 del 28/10/1991 COMPRAVENDITA (n. 344.1/1991)	

Situazione degli intestati dall'impianto meccanografico

N.	DATI ANAGRAFICI	CODICE FISCALE	DIRITTI E ONERI REALI
1			(1) Proprieta' per 1000/1000 fino al 09/10/1991
DATI DERIVANTI DA		Impianto meccanografico del 01/01/1990	

Unità immobiliari n. 1

Tributi erariali: Euro 0,90



Direzione Provinciale di Avellino
Ufficio Provinciale - Territorio
Servizi Catastali

Visura storica per immobile

Situazione degli atti informatizzati dall'impianto meccanografico al 14/02/2022

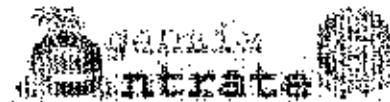
Data: 14/02/2022 - Ora: 15.27.52 Fine

Visura n.: T287269 Pag: 3

Visura telematica

* Codice Fiscale Validato in Anagrafe Tributaria

** Si intendono escluse le "superfici di balconi, terrazzi e aree scoperte pertinenziali e accessorie, comunicanti o non comunicanti"
(cfr. Provvedimento del Direttore dell'Agenzia delle Entrate 29 marzo 2013).



Direzione Provinciale di Avellino
Ufficio Provinciale - Territorio
Servizi Catastali

Visura storica per immobile

Situazione degli atti informatizzati dall'impianto meccanografico al 14/02/2022

Data: 14/02/2022 - Ora: 15.28.42 Segue

Visura n.: T287829 Pag: 1

Dati della richiesta	Comune di ARIANO IRPINO (Codice: A399) Provincia di AVELLINO
Catasto Fabbricati	Foglio: 80 Particella: 603 Sub.: 88

INTESTATI

1		(1) Proprietà per 500/1000
2		(1) Proprietà per 500/1000

Unità immobiliare dal 09/11/2015

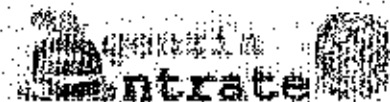
N.	DATI IDENTIFICATIVI				DATI DI CLASSAMENTO							DATI DERIVANTI DA
	Sezione Urbana	Foglio	Particella	Sub	Zona Cens.	Micro Zona	Categoria	Classe	Consistenza	Superficie Catastale	Rendita	
1		80	603	88			C/6	2	15 m ²	Totale: 15 m ²	Euro 42,61	Variazione del 09/11/2015 - Inserimento in visura dei dati di superficie.
Indirizzo		VIA SANTO STEFANO piano: S1 scala: F;										
Notifica				Partita		4391		Mod.58				

Mappali Terreni Correlati

Codice Comune A399 - Sezione - Foglio 80 - Particella 603

Situazione dell'unità immobiliare dal 01/01/1992

N.	DATI IDENTIFICATIVI				DATI DI CLASSAMENTO							DATI DERIVANTI DA
	Sezione Urbana	Foglio	Particella	Sub	Zona Cens.	Micro Zona	Categoria	Classe	Consistenza	Superficie Catastale	Rendita	
1		80	603	88			C/6	2	15 m ²		Euro 42,61 L. 32.500	VARIAZIONE del 01/01/1992 VARIAZIONE DEL QUADRO TARIFFARIO
Indirizzo		VIA SANTO STEFANO piano: S1 scala: F;										
Notifica				Partita		4391		Mod.58				



Direzione Provinciale di Avellino
Ufficio Provinciale - Territorio
Servizi Catastali

Visura storica per immobile

Data: 14/02/2022 - Ora: 15.28.42 Segue

Visura n.: T287829 Pag: 2

Situazione degli atti informatizzati dall'impianto meccanografico al 14/02/2022

Situazione dell'unità immobiliare relativa ad atto del 17/11/1988 (antecedente all'impianto meccanografico)

N.	DATI IDENTIFICATIVI				DATI DI CLASSAMENTO							DATI DERIVANTI DA
	Sezione Urbana	Foglio	Particella	Sub	Zona Cens.	Micro Zona	Categoria	Classe	Consistenza	Superficie Catastale	Rendita	
1		80	603	88			C/6	2	15 m ²		L. 66	CLASSAMENTO del 17/11/1988 in atti dal 20/01/1999 CON ACCERTAMENTO IN SOPRALUOGO DEL 03 07 88 (n. 331.2/1988)
Indirizzo: VIA SANTO STEFANO piano: S1 scala: E;												
Notifica: - Partita: 4391 Mod.58 -												

Situazione dell'unità immobiliare dall'impianto meccanografico

N.	DATI IDENTIFICATIVI				DATI DI CLASSAMENTO							DATI DERIVANTI DA
	Sezione Urbana	Foglio	Particella	Sub	Zona Cens.	Micro Zona	Categoria	Classe	Consistenza	Superficie Catastale	Rendita	
1		80	603	88								Impianto meccanografico del 01/01/1990
Indirizzo: VIA SANTO STEFANO piano: S1 scala: E;												
Notifica: - Partita: 4391 Mod.58 -												

Situazione degli intestati dal 09/10/1991

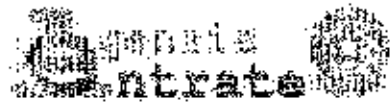
N.	DATI ANAGRAFICI	CODICE FISCALE	DIRITTI E ONERI REALI
1			(1) Proprietà per 500/1000
2			(1) Proprietà per 500/1000
DATI DERIVANTI DA: ISTRUMENTO (ATTO PUBBLICO) del 09/10/1991 protocollo n. 155756 Voltura in atti dal 04/07/2002 Repertorio n.: 15875 Rogante: DOTT. M. MANNA Sede: ARIANO IRPINO Registrazione: UR Sede: ARIANO IRPINO n. 1456 del 28/10/1991 COMPRAVENDITA (n. 344.1/1991)			

Situazione degli intestati dal 02/02/1990

N.	DATI ANAGRAFICI	CODICE FISCALE	DIRITTI E ONERI REALI
1			(1) Proprietà per 1000/1000 fino al 09/10/1991
DATI DERIVANTI DA: ISTRUMENTO (ATTO PUBBLICO) del 02/02/1990 protocollo n. 725094 Voltura in atti dal 10/05/2001 Repertorio n.: 12714 Rogante: DOTT. M. MANNA Sede: ARIANO IRPINO Registrazione: L.R Sede: ARIANO IRPINO n. 214 del 06/02/1990 COMPRAVENDITA (n. 112.1/1990)			

Situazione degli intestati dall'impianto meccanografico

N.	DATI ANAGRAFICI	CODICE FISCALE	DIRITTI E ONERI REALI
1			(1) Proprietà per 1000/1000 fino al 02/02/1990
DATI DERIVANTI DA: Impianto meccanografico del 01/01/1990			



Direzione Provinciale di Avellino
Ufficio Provinciale - Territorio
Servizi Catastali

Visura storica per immobile

Situazione degli atti informatizzati dall'impianto meccanografico al 14/02/2022

Data: 14/02/2022 - Ora: 15.28.42 Fine

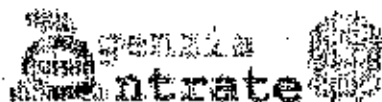
Visura n.: T287829 Pag: 3

Unità immobiliari n. 1

Tributi erariali: Euro 0,90

Visura telematica

* Codice Fiscale Validato in Anagrafe Tributaria



Diruzione Provinciale di Avellino
Ufficio Provinciale - Territorio
Servizi Catastali

Visura storica per immobile

Data: 14/02/2022 - Ora: 15.28.14 Segue

Visura n.: T287536 Pag: 1

Situazione degli atti informatizzati dall'impianto meccanografico al 14/02/2022

Dati della richiesta	Comune di ARIANO IRPINO (Codice: A399) Provincia di AVELLINO
Catasto Fabbricati	Foglio: 80 Particella: 603 Sub.: 47

INTESTATI

1		(E) Proprieta' per 500/1000
2		(I) Proprieta' per 500/1000

Unità immobiliare dal 09/11/2015

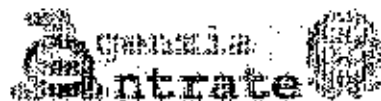
N.	DATI IDENTIFICATIVI				DATI DI CLASSAMENTO							DATI DERIVANTI DA
	Sezione Urbana	Foglio	Particella	Sub	Zona Cens.	Micro Zona	Categoria	Classe	Consistenza	Superficie Catastale	Rendita	
1		80	603	47			C/2	1	4 m ²	Totale: 6 m ²	Euro 5,99	Variazione del 09/11/2015 - Inserimento in visura dei dati di superficie.
Indirizzo		VIA SANTO STEFANO piano: S1 scala: B;										
Notifica					Partita		4391		Mod.58		-	

Mappali Terreni Correlati

Codice Comune A399 - Sezione - Foglio 80 - Particella 603

Situazione dell'unità immobiliare dal 01/01/1992

N.	DATI IDENTIFICATIVI				DATI DI CLASSAMENTO							DATI DERIVANTI DA
	Sezione Urbana	Foglio	Particella	Sub	Zona Cens.	Micro Zona	Categoria	Classe	Consistenza	Superficie Catastale	Rendita	
1		80	603	47			C/2	1	4 m ²		Euro 5,99 L. 11.600	VARIAZIONE del 01/01/1992 VARIAZIONE DEL QUADRO TARIFFARIO
Indirizzo		VIA SANTO STEFANO piano: S1 scala: B;										
Notifica					Partita		4391		Mod.58		-	



Direzione Provinciale di Avellino
Ufficio Provinciale - Territorio
Servizi Catastali

Visura storica per immobile

Situazione degli atti informatizzati dall'impianto meccanografico al 14/02/2022

Data: 14/02/2022 - Ora: 15.28.14 Segue

Visura n.: T287536 Pag: 2

Situazione dell'unità immobiliare relativa ad atto del 21/02/1989 (antecedente all' impianto meccanografico)

N.	DATI IDENTIFICATIVI				DATI DI CLASSAMENTO							DATI DERIVANTI DA	
	Sezione Urbana	Foglio	Particella	Sub	Zona Cens.	Micro Zona	Categoria	Classe	Consistenza	Superficie Catastale	Rendita		
1		80	603	47			C/2	1	4 m ²		L. 16	VARIAZIONE del 21/02/1989 in atti dal 28/11/1994 E CLASSAMENTO ESEGUITO IN DATA 26/09/92 CON ACCERTAMENTO SOPRALUOGO. (n. 102.1/1989)	
Indirizzo		VIA SANTO STEFANO piano: SI scala: B;											
Notifica						Partita		4391		Mod.58		-	

Situazione dell'unità immobiliare dall'impianto meccanografico

N.	DATI IDENTIFICATIVI				DATI DI CLASSAMENTO							DATI DERIVANTI DA	
	Sezione Urbana	Foglio	Particella	Sub	Zona Cens.	Micro Zona	Categoria	Classe	Consistenza	Superficie Catastale	Rendita		
1		80	603	47			in corso di costruz.					Impianto meccanografico del 01/01/1990	
Indirizzo		VIA SANTO STEFANO piano: SI scala: B;											
Notifica						Partita		4391		Mod.58		-	

Situazione degli intestati dal 09/10/1991

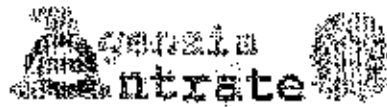
N.	DATI ANAGRAFICI	CODICE FISCALE	DIRITTI E ONERI REALI
1			(1) Proprietà per 500/1000
2			(1) Proprietà per 500/1000
DATI DERIVANTI DA		ISTROMENTO (ATTO PUBBLICO) del 09/10/1991 protocollo n. 155757 Visura in atti dal 14/07/2002 Repertorio n.: 15875 Rogante: DOTT. M. MANNA Sede: ARIANO IRPINO Registrazione: UR Sede: ARIANO IRPINO n: 1456 del 28/10/1991 COMPRAVENDITA (n. 344.1/1991)	

Situazione degli intestati dall'impianto meccanografico

N.	DATI ANAGRAFICI	CODICE FISCALE	DIRITTI E ONERI REALI
1			(1) Proprietà per 1000/1000 fino al 09/10/1991
DATI DERIVANTI DA		Impianto meccanografico del 01/01/1990	

Unità immobiliari n. 1

Tributi cratiati: Euro 0,90



Direzione Provinciale di Avellino
Ufficio Provinciale - Territorio
Servizi Catastali

Visura storica per immobile

Situazione degli atti informatizzati dall'impianto meccanografico al 14/02/2022

Data: 14/02/2022 - Ora: 15.28.14 Fine

Visura n.: T287536 Pag: 3

Visura telematica

* Codice Fiscale Validato in Anagrafe Tributaria



I Particella: 603

Comune: ARIANO IRPINO
Foglio: 86

Scala originale: 1:2000
Dimensione corriccio: 604,000 x 378,000 metri

B-Mat-2022 13:31:10
Prot. n. 1884759/2822

Via: lot. (0,00 euro)

Direzione Provinciale di Avellino Ufficio Provinciale - Territorio - Direzione Provinciale - Direzione Provinciale - Direzione Provinciale - Direzione Provinciale

