

MODULARIO
F. rig. rend 497



MINISTERO DELLE FINANZE
DIPARTIMENTO DEL TERRITORIO
CATASTO EDILIZIO URBANO (RDL 13-4-1939, n. 652)

MOD. BN (CEU)

LIRE
500

Planimetria di u.i.u. in Comune di SAN BLAGIO D.C. via BAGNON CIV. 38

MOD. 3 SPC N° 35184 DEL 22/11/1994

ELABORATO PLANIMETRICO

MAP. 431 sub 1 GIA' OCCUPATO NELLA PARTITA 2870 ANNULLATA CON DOMANDA N° 5968 DEL 07/03/1996 E SOSTITUITO DAL sub 4

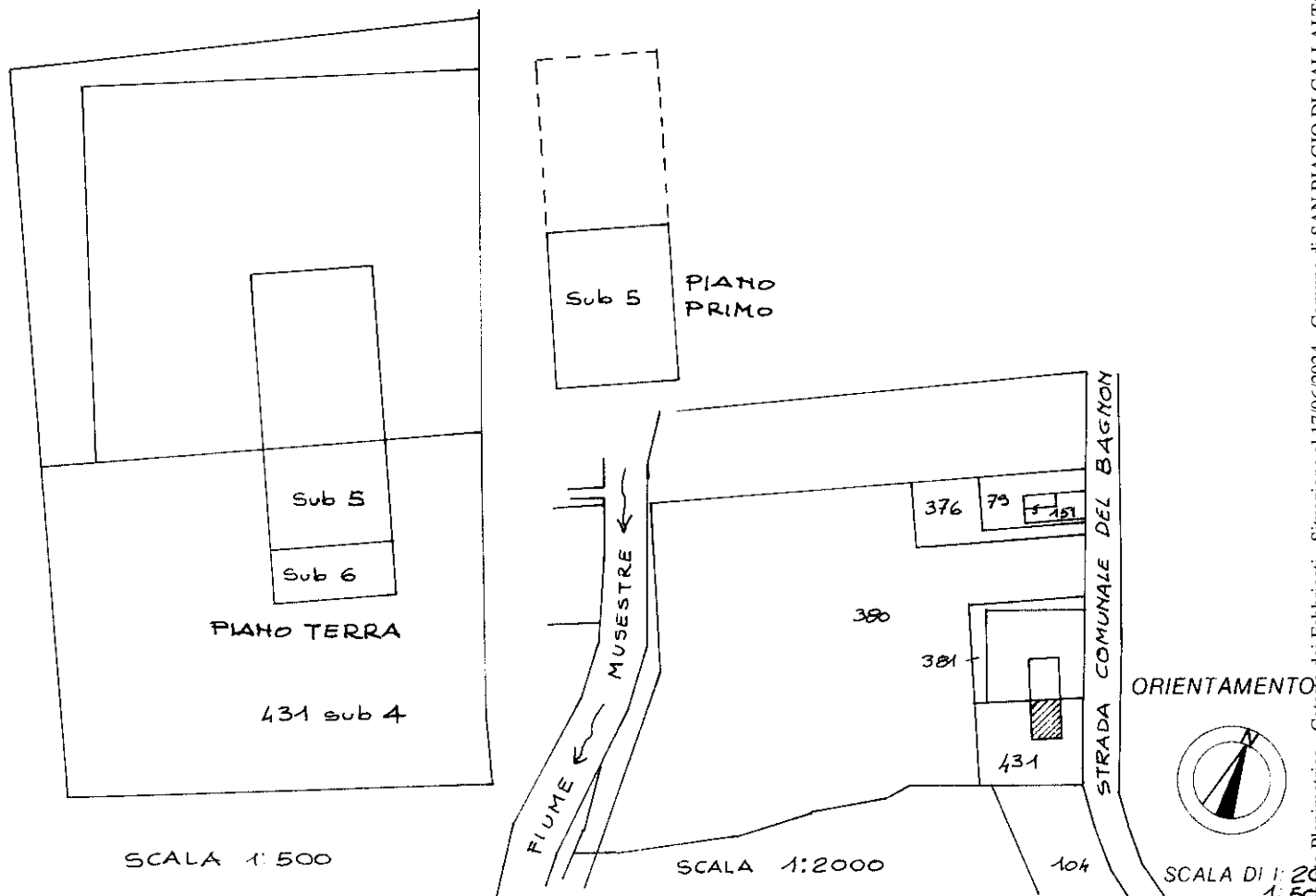
MAP. 431 sub 2 GIA' OCCUPATO NELLA PARTITA 2870 ANNULLATA CON DOMANDA N° 5968 DEL 07/03/1996 E SOSTITUITO DAL sub 5

MAP. 431 sub 3 GIA' OCCUPATO NELLA PARTITA 2870 ANNULLATA CON DOMANDA N° 5968 DEL 07/03/1996 E SOSTITUITO DAL sub 6

MAP. 431 sub 4 AREA SCOPERTA DI MQ. 665 BEHE COMUNE NON CENSIBILE AI sub 5-6

MAP. 431 sub 5 ABITAZIONE P.T - P.1°

MAP. 431 sub 6 GARAGE P.T.



Roma - Istituto Poligrafico e Zecca dello Stato - P.V.

Eletto al Catasto Planimetrico - Situazione al 17/06/2024 - Comune di SAN BLAGIO DI CALLALTA (H781) - < Sez. urbana G - Foglio 3 Particella 431 >
CATASTO GIANNI Emesso Da: ARUBAPEC S.P.A. NG CA 3 Serial#: 2bd9be01670ef1accb1781e1b75e2d13

Ultima Dichiarazione di N.C.
Denuncia di variazione

Compilata dal Geom. ZORZI CLAUDIO
(Titolo, cognome e nome)

RISERVATO ALL'UFFICIO

Data presentazione: 08/03/1996 - Data: 17/06/2024 - n. T395534 - Richiedente: Telematico

Iscritto all'Albo dei Geometri della provincia di TREVISO n. 1743

Firmato Da: 180

Totale schede catastali di acquisizione: A4(210x297) - Formato stampa richiesto: A4(210x297) - Fattore di scala non utilizzabile
F. n. 431 sub 4999

data 07/03/96 Firma [Signature]



ACCERTAMENTO DELLA PROPRIETÀ IMMOBILIARE URBANA ELENCO DEI SUBALTERNI ASSEGNATI

Comune	Sezione	Foglio	Particella	Tipo mappale	del:
SAN BIAGIO DI CALLALTA	G	3	431		

Sub	UBICAZIONE via/piazza	n.civ	Piani	Scala	Int	DESCRIZIONE
						Immobile Soppresso
1						Immobile Soppresso
2						Immobile Soppresso
3						Immobile Soppresso
4	VIA BAGNON	38	T			Bene comune non censibile
5	VIA BAGNON	38	1 - T			ABITAZIONI DI TIPO CIVILE
6	VIA BAGNON	38	T		1	STALLE, SCUDERIE, RIMESSE E AUTORIMESSE

Visura telematica



MODULARIO
F. rig. rend 497



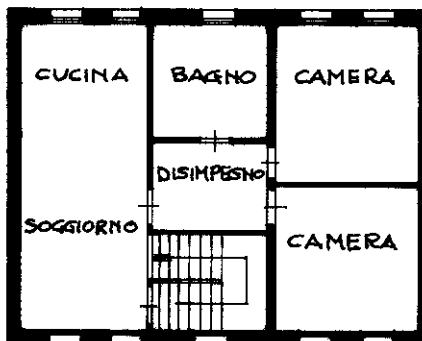
MINISTERO DELLE FINANZE
DIPARTIMENTO DEL TERRITORIO

CATASTO EDILIZIO URBANO (RDL 13-4-1939, n. 652)

MOD. **BN** (CEU)

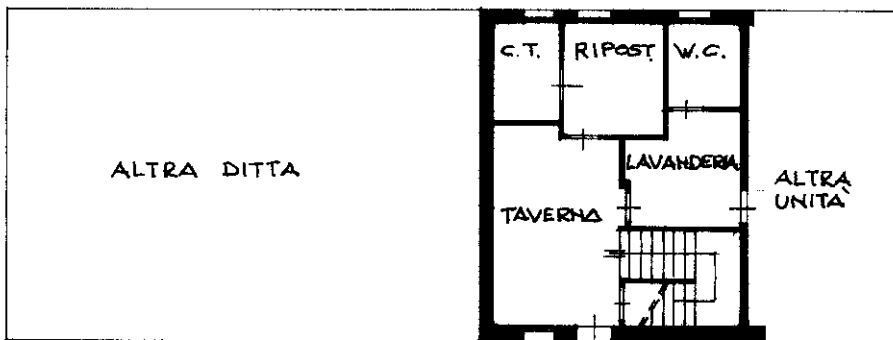
LIRE
500

Planimetria di u.i.u. in Comune di SAN BIAGIO DI C. via BAGNON civ. 38

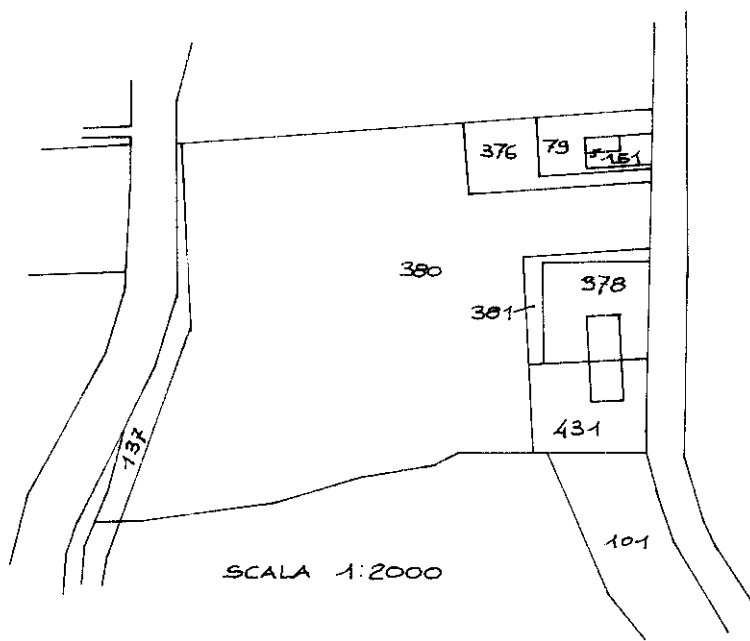


PIANO PRIMO
H = 2,70

SCALA 1:200

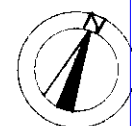


PIANO TERRA
H = 2,40



SCALA 1:2000

ORIENTAMENTO



SCALA DI H=2,40
1:200

Ultima Dichiarazione di N.C.
Denuncia di variazione

Compilata da Geom. Zorzi Claudio
(Titolo cognome e nome)

RISERVATO ALL'UFFICIO

Data presentazione: 08/03/1996 - Data: 17/06/2024 - n. T415674 - Richiedente: CLDGNN58L21L407W

Totale schede identificativi catastali 50 (G 30) Iscritto all'albo dei Geometri

F. 431 sub 5 della provincia di TREVISO n. 1743

data 31/01/96 Firma [Signature]

Firmato DA: ARUBAPEC S.P.A. NG CA 3 Serial#: 2bd9be01670ef1accb1781e1b75e2d13
Catasto dei Fabbricati - Situazione al 17/06/2024 - Comune di SAN BIAGIO DI CALLALTA(H781) - < Sez. urbana G - Foglio 3 - Particella 431 - Subalterno 5 >
num 01

