

MOD. AN (CEU)
LIRE
400

MINISTERO DELLE FINANZE
DIREZIONE GENERALE DEL CATASTO E DEI SS.TT.EE.
CATASTO EDILIZIO URBANO (RDL 13-4-1938, n. 652)



MODULARE
F. 79.1.001.00

Planimetria di u.i.u. in Comune di Cison di Valmarino via Ar. Magagnolo CIV. 6

Elaborato Planimetrico per la Dimostrazione della Suddivisione in Subaltri

m.n. 930 = (p.T.-1-2) *Abitazione*
f Sub. 1 = *Area Scoperta*
m.n. 933 = (p.T.-1) *Stalla - fienile*
m.n. 936 = (p.T.-) *Cantina*

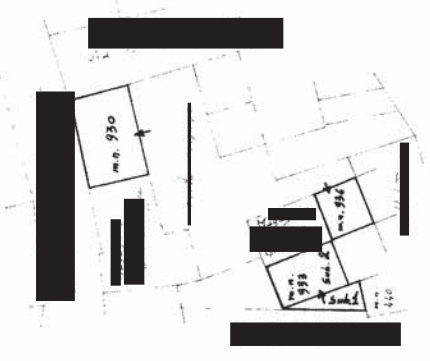
Rif. tipo mapp. N° 57923

La. 7 10.10.1989

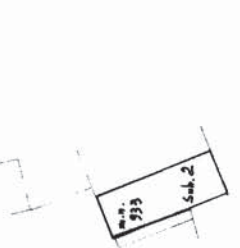
9999



SCALA DI 1:500



piano terra



piano primo



piano secondo



Comuna di Cison di Valmarino
Sez. A - Fog. V
m.n. 930 - 933 - 936
Estratto di mappa 1:1.000

RISERVATO ALL'UFFICIO
1001114

24790

Dichiarazione di N.C. <input checked="" type="checkbox"/>	Completata dal <u>procedente</u>
Denuncia di variazione <input type="checkbox"/>	<u>M. A. R. M. M. S. O. L. A. G. G. I.</u>
Identificativi catastali	Iscritto all'albo de <u>procedenti</u>
F. <u>A-5</u>	della provincia di <u>Treviso</u>
n. <u>930-936</u> sub <u>1</u>	data <u>9-10-1989</u>
VALMARINO (6735) - < Sez. urbana A - Foglio 5 Particella 930 >	

ACCERTAMENTO DELLA PROPRIETÀ IMMOBILIARE URBANA ELENCO DEI SUBALTERNI ASSEGNATI

Comune CISON DI VALMARINO	Sezione A	Foglio 5	Particella 930	Tipo mappale	del:
------------------------------	--------------	-------------	-------------------	--------------	------


Sub	UBICAZIONE via/piazza	n.civ	Piani	Scala	Int	DESCRIZIONE
	VICOLO ANDREA MAGAGNIN	6	2 - T-1			ABITAZIONI DI TIPO ECONOMICO

Visura telematica

**Agenzia del Territorio
CATASTO FABBRICATI
Ufficio Provinciale di
Treviso**

Dichiarazione protocollo n. TV0060216 del 21/02/2007 Planimetria di u.i.u. in Comune di Cison Di Valmarino Vicolo Andrea Magagnin civ. 6	
Identificativi Catastali: Sezione: A Foglio: 5 Particella: 930 Subalterno:	Compilata da: Bianco Luca Iscritto all'albo: Geometri Prov. Treviso N. 3027

Scheda n. 1 Scala 1:200





N=400

E=1200

I Particella: 430

Comune: (TV) CISON DI VAMARINO
Paglio: 5 A1: A
Scala originale: 1:1000
Dimensione cornice: 886.000 x 276.000 metri
9-Apr-2024 9:45:56
Protollo pratica T65978/2024