

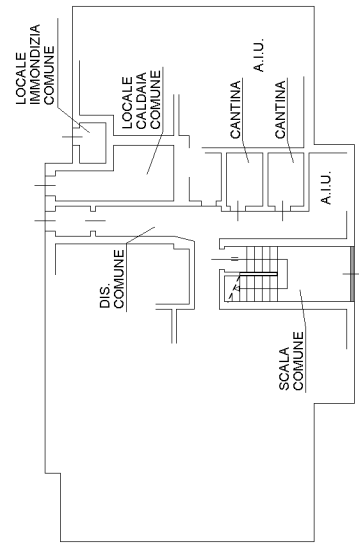
**Agenzia del Territorio  
CATASTO FABBRICATI**  
Ufficio provinciale di  
Cremona

Dichiarazione protocollo n. CR0010131 del 03/02/2009  
Planimetria di u.i.u. in Comune di Rivolta D'Adda  
Via Il Giugno civ. 20

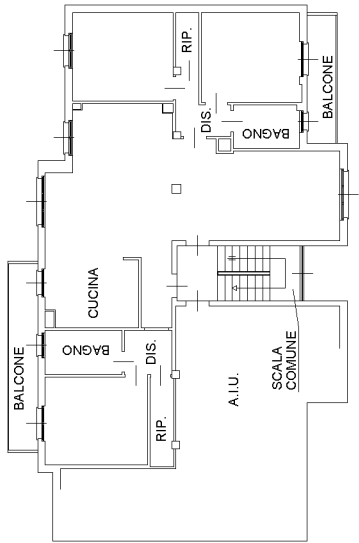
Identificativi Catastali:  
Sezione: 13  
Foglio: 13  
Particella: 515  
Subalterno: 501

Compilata da:  
Messaggi Lorenzo  
Iscritto all'albo:  
Geometri  
Prov. Cremona N. 1713

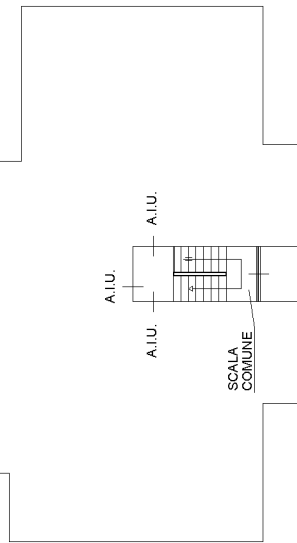
Scheda 1 - I - 1  
Scala 1: 200



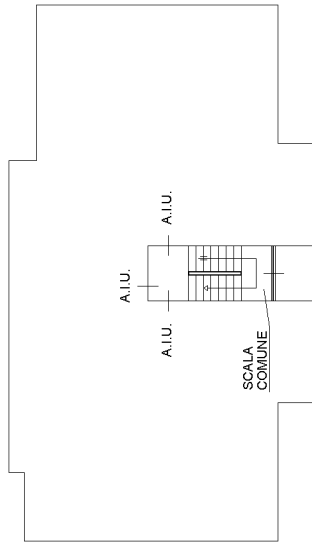
PIANTA PIANO PRIMO SOTTOSTRADA  
H.=2.30 m



PIANTA PIANO PRIMO  
H.=3.00 m



PIANTA PIANO SECONDO



PIANTA PIANO TERRA

