

MODULARIO
a.r.r. n. 407

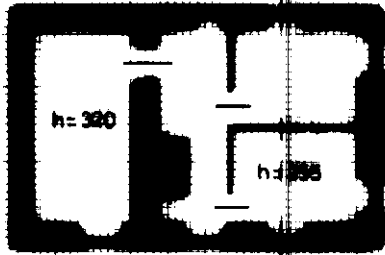


MINISTERO DELLE FINANZE
DIPARTIMENTO DEL TERRITORIO
CATASTO EDILIZIO URBANO (RDL 13-4-1939, n. 652)

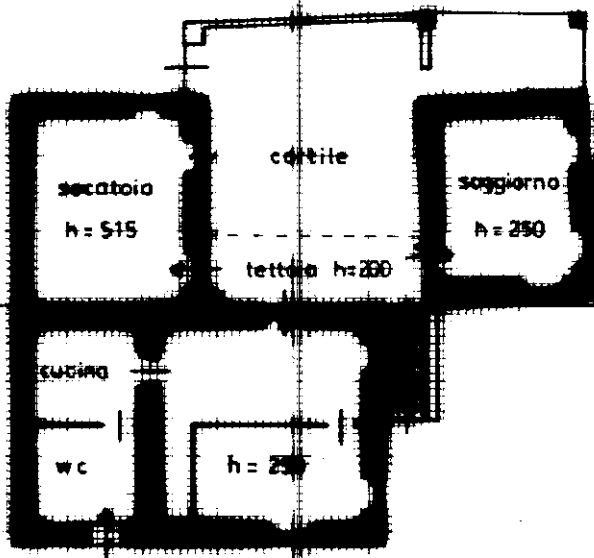
MOD. **BN** (CEU)

LIRE
200

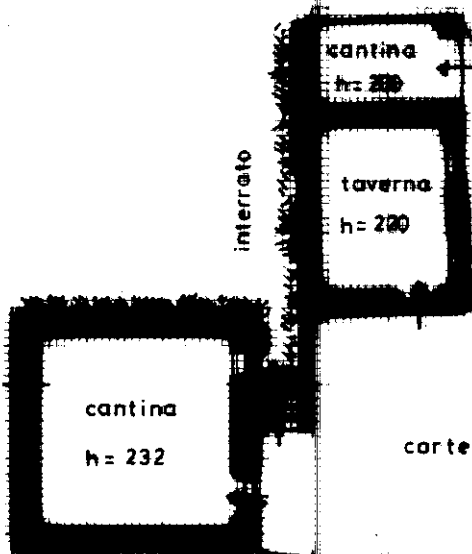
Planimetria di u.i.u. in Comune di **BORZONASCA** via **Vallepiana** civ. **33**



PIANO PRIMO



PIANO TERRA




SEMINTERRATO

ORIENTAMENTO



SCALA DI 1:200

UFFICIO
RISERVA ALL'UFFICIO



8
201820

Dichiarazione di N.C.
Denuncia di variazione

Compilata dal **Geom. PASQUALI Fabrizio**
(Titolo, cognome e nome)

Ultima planimetria in atti

Identificativi catastali

Iscritto all'albo dei **CONFRATELLI AGRICOLTORI**
della provincia di **GE** (CIA) **2789**