

MODULARIO
F. - Cat. S. T. - 315



MINISTERO DELLE FINANZE
DIREZIONE GENERALE DEL CATASTO E DEI SERVIZI TECNICI ERARIALI

Mod. B (Nuovo Catasto Edilizio Urbano)

37
Lire
20

160

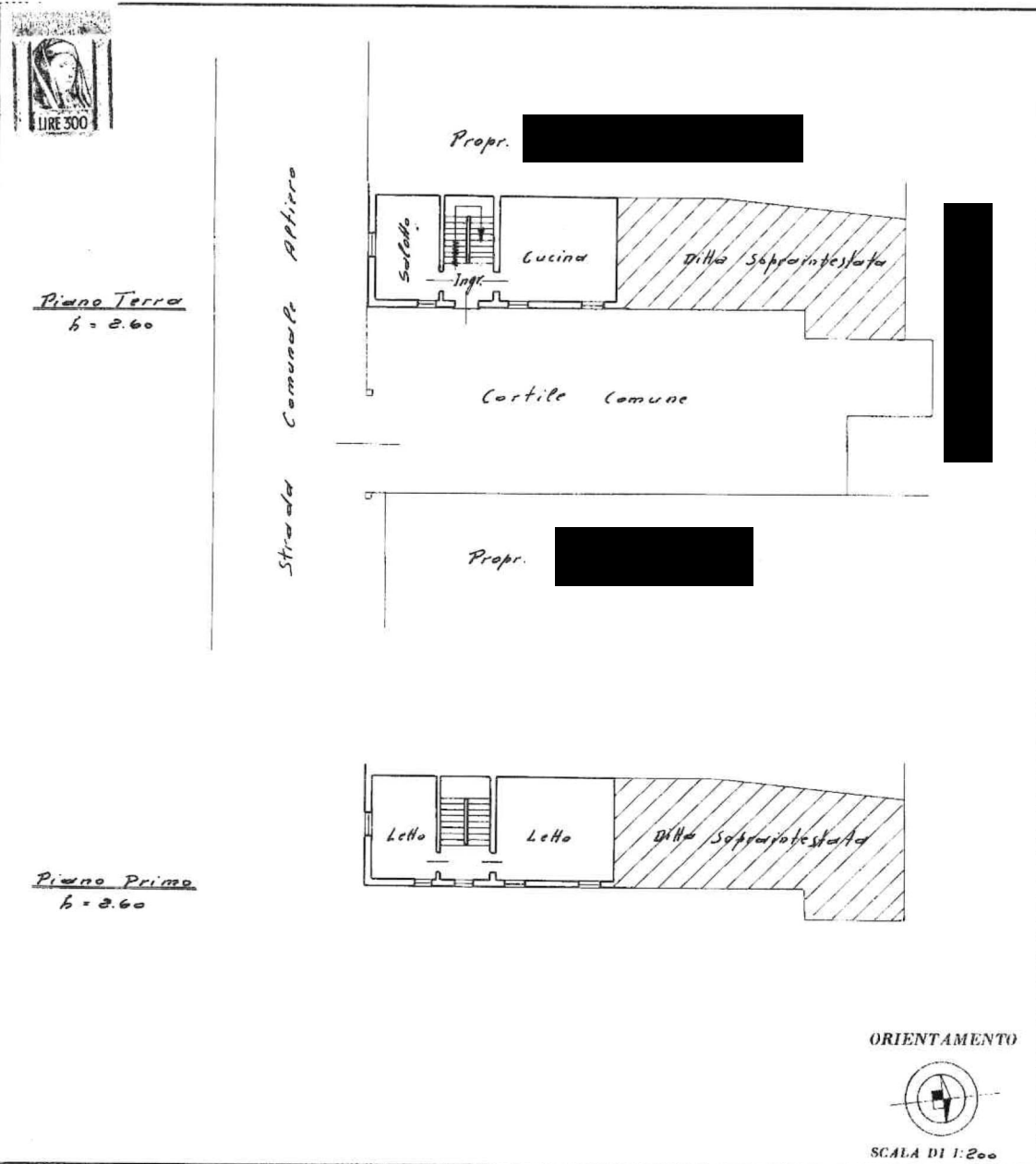
NUOVO CATASTO EDILIZIO URBANO

(R. DECRETO-LEGGE 13 APRILE 1939, N. 650)

Planimetria dell'immobile situato nel Comune di Montagnana Via Alfiero

Ditta

Allegata alla dichiarazione presentata all'Ufficio Tecnico Erariale di Padova



SPAZIO RISERVATO PER LE ANNOTAZIONI D'UFFICIO

DATA
PROT. N°

[Handwritten signature]

Catasto dei Fabbricati - Situazione al 14/12/2023 - Comune di MONTAGNANA (F394) - < Foglio 35 - Particella 261 - Subalterno 1 >
Firma: [Redacted] Data: 14/12/2023

Ultima planimetria in atti

MODULARIO
F. reg. rand. 487



MINISTERO DELLE FINANZE
DIREZIONE GENERALE DEL CATASTO E DEI SERVIZI TECNICI ERARIALI

MOD. B (Nuovo Catasto Edilizio Urbano)

Lire
150

1 NUOVO CATASTO EDILIZIO URBANO

(R. DECRETO-LEGGE 12 APRILE 1938, S. 452)

Planimetria dell'immobile situato nel Comune di MONTAGNANA Via ALTIERO 45

Ditta [REDACTED]

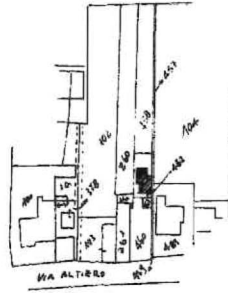
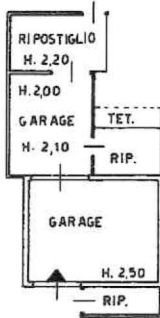
Allegata alla dichiarazione presentata all'Ufficio Tecnico Erariale di PADOVA

CORRISPONDENZA

M. C. T.			M. C. E. U.				
Fg.	Alf.	Mapp.	Sec.	Fg.	Alf.	Mapp.	Sub.
35		462	U	35		442	?

PIANO TERRA

MQ 53,80
MG 121,00



PLANIMETRIA 1:2000

STESSA PROPRIETA'



PROPRIETA'

ORIENTAMENTO



VIA ALTIERO

SVILUPPO 1:500

SCALA DI I: 200

SPAZIO RISERVATO PER LE ANNOTAZIONI D'UFFICIO

DATA
PROT. N°

19 SET 1986 - 24766

F35
M442
S-



Catasto dei Fabbricati - Situazione al 14/12/2023 - Comune di MONTAGNANA(F394) - < Foglio 35 - Particella 1031 - Subalterno
 19/09/1986 - Data: 14/12/2023 - n. T202336 - Richiedente: FRRLRL59H21L939J